



39-6-3









ESTADO DE MINAS GERAES
(REPUBLICA DOS ESTADOS UNIDOS DO BRASIL)

SECRETARIA DA AGRICULTURA
SERVIÇO DE ESTATISTICA GERAL

ANUARIO ESTATISTICO

Anno I — 1921

Volume I
(SITUAÇÃO PHYSICA)



BELLO HORIZONTE
IMPRESA OFFICIAL
1924

G. 1.923

318.151
F. 636

2288 16 546

ANUARIO ESTATISTICO DE MINAS GERAES

THE HISTORY OF THE UNITED STATES

PREFACIO

Este Anuario Estatístico constitue um dos marcos com que a administração mineira entendeu assignalar a passagem do 1.º Centenario da Independencia Nacional.

Mas com elle inicia tambem o Estado de Minas a publicação annua de tabellas numericas, dispostas em um conjuncto organico, sobre os varios aspectos — territoriaes, demographicos, economicos, sociaes, administrativos e politicos — da vida mineira.

Quer isto dizer que o Governo do Estado enfrentou corajosamente o seu problema estatístico, disposto a resolvel-o e a tirar Minas da posição de inferioridade em que se achava, nesse assumpto, em relação a outros Estados do Brasil.

Em 1915 dizia o Presidente Raul Soares no seu relatorio de Secretario da Agricultura: «E' desalentadora a deficiencia dos nossos aparelhos administrativos em materia de estatistica, cuja importancia é por toda parte reconhecida como capital para uma actividade governamental systematizada e fecunda».

Hoje a situação mudou bastante. Daqui por diante, e de modo progressivamente mais perfeito, poderão ser attendidas quaesquer indagações sobre cousas do nosso Estado, tenham ellas objectivos meramente especulativos ou se destinem a fins praticos.

Esse brilhante resultado que já se pôde annunciar, cumpre dizel-o, não foi obra de improvisação nem do esforço isolado da administração estadual.

Vem de longe o esforço empregado em estatísticas parciais, chegando-se a regularizar a da exportação, a do ensino e poucas mais.

A primeira tentativa séria de estatística agro-pecuária, iniciada em 1916 pelo Presidente Raul Soares, que então dirigia a pasta da Agricultura, não pôde ser concluída pelos seus successores, mas reuniu precioso material e apresentou elementos de subido valor que foram devidamente aproveitados pelo recenseamento federal.

O governo Arthur Bernardes reconheceu a importância do problema, esforçando-se por que os serviços censitários lograssem o mais completo exito, não só nos seus objectivos essenciaes, mas ainda em diversos empreendimentos subsidiarios de que devia decorrer um conhecimento mais perfeito do territorio e de alguns importantes aspectos — sociais e economicos — da collectividade mineira.

Obtida, em seguida, a autorização da lei n. 820, de 20 de setembro de 1921, para que se organizasse a estatística geral do Estado, levou mais longe a sua iniciativa promovendo um entendimento provisório entre o Estado e a Directoria Geral de Estatística, afim de que se preparasse com a colaboração desta a contribuição estatística, chorographica e cartographica de Minas Geraes para a commemoração do Centenario.

O actual Governo, vendo nos resultados obtidos por aquelle ensaio de colaboração entre o Estado e a União a prova da efficiencia do systema preconizado na plataforma do Presidente Raul Soares, entendeu conveniente garantir, desde logo, continuidade aos trabalhos de organização da estatística estadual, transformando para isso a secção annexa á Commissão do Centenario no Serviço de Estatística Geral do Estado. Fel-o mediante novo entendimento com a Directoria Geral de Estatística, mas ainda sem a regu-

lamentação definitiva, que só uma experiência mais longa dictará.

O pensamento da lei n. 820 vaé tendo assim inteira execução, ficando assegurado á estatística mineira um desenvolvimento eficiente e em harmonia com a estatística federal, isto é, com a Directoria Geral de Estatística, organo técnico, por excellencia, da estatística brasileira. A este departamento é justo que caiba, a bem da unidade e da continuidade da acção administrativa nesse terreno, a função relevantissima de fornecer não só os organizadores technicos como também as principaes directrizes e os modelos basicos das estatísticas regionaes e locaes, que não devem ser mais do que o desdobramento organico da estatística nacional.

E que tal pensamento consubstancia, de facto, uma formula feliz para a solução do problema deprehende-se bem dos fructos colhidos pelas medidas postas em pratica. São elles, sem duvida alguma, perfeitamente animadores e até excedentes da espectativa mais optimista, apesar do programma imposto inicialmente ao respectivo organo haver sido sobrearregado com incumbencias até certo ponto estranhas aos seus objectivos normaes.

A grande carta physica e politica foi inaugurada no anno findo e os dados estatísticos que a illustram acham-se divulgados na publicação intitulada «O Estado de Minas Geraes — Factos e numeros coordenados para a Carta Commemorativa do 1.º Centenario da Independencia Nacional». O Boletim Estatístico-Chorographico tem os seus originaes quasi concluidos. A parte rigorosamente estatística do primitivo plano está cumprida com o apparecimento deste Anuario. E os trabalhos de organização dos Anuarios que se devem seguir a este, referentes aos annos de 1922 e 1923, estão em plena actividade, collaborando nelles também, segundo uma formula ainda em ensaio, todas as municipalidades.

Dest'arte, já estando virtualmente executado o primitivo programma e em andamento normal os trabalhos de permanente elaboração da estatística mineira, parece que não tardará seja realidade o vaticínio da primeira Mensagem do actual Presidente do Estado, augurando para Minas, muito breve, não só uma honrosa posição de destaque na estatística brasileira, mas ainda uma situação auspiciosa de auto-conhecimento, na qual a administração publica e a actividade particular haviam de encontrar rumos novos e largos horizontes.

Este Anuario prova que o periodo mais difficil está vencido e que o aparelho entra em phase de funcionamento regular.

Não estará, por certo, este primeiro trabalho immune de erros e imperfeições, inevitaveis em obras dessa natureza, sobretudo em nosso meio, cuja inadaptação aos commettimentos estatísticos só poderá avaliar bem quem haja luctado, como nós, para obtenção de dados e informações necessarios ao serviço.

Mas, incontestavelmente, este Anuario representa uma grande victoria e servirá de base para ultteriores correções e aperfeiçoamentos.

As difficuldades não nos desanimam. Tendo á testa dos trabalhos homem da capacidade, da energia e do devotamento do Dr. Mario Augusto Teixeira de Freitas, havemos de perseverar com a mesma firmeza na obra encetada, preparando com solicitude e prudencia a regulamentação do serviço, que o actual Governo do Estado pretende deixar organizado em moldes definitivos.

Será este um dos maiores beneficios prestados á terra mineira.

Bello Horizonte, 14 de Abril de 1924.

Daniel de Carvalho

Secretario da Agricultura

INTRODUÇÃO

Os trabalhos de que resultou o preparo desta publicação tiveram início em Fevereiro de 1922, incumbidos á Secção de Estatística e Cartographia da Commissão Mineira do Centenario, que se transformou, extincta aquella Commissão, no actual Serviço de Estatística Geral do Estado, anexo á Secretaria da Agricultura.

O plano delles constava da elaboração dos seguintes documentos commemorativos do centenario :

1.º — uma Carta Physica e Politica do Estado, na escala de 1: 500.000, em que se resumissem todos os esparsos elementos da cartographia mineira, inclusive os que colligira a extincta Delegacia Geral do Recenseamento, sobre cada uma das circumscrições municipaes ;

2.º — um Boletim Estatístico-Chorographico, em o qual, alliando-se a estatística á chorographia, se estudassem, primeiro, os 178 municipios separadamente, e depois, o Estado em conjuncto ;

3.º — um Anuario Estatístico em que se coordenassem, em forma exclusivamente tabular, os dados mais expressivos das condições geraes do Estado em 1921.

A execução desse plano foi continuada, na segunda phase do serviço, sem prejuizo dos encargos permanentes que resultaram da nova feição dada ao organ a que fôra originariamente attribuida.

Em virtude disso, os referidos documentos commemorativos do centenario—um dos quaes é o presente Anuario—ficaram sendo tambem os primeiros fructos da organização do Serviço de Estatística Geral do Estado.

*
**

Esta collectanea estatística, por se ter elaborado como parte de um largo programma que visava «a triplice caracterização cartographica, estatística e chorographica do Estado», na expressão da Mensagem Pre-

sidencial lida ao Congresso na sessão inaugural de 1923, houve de attender aos fins especiaes a que se destinava, e ainda de adaptar-se cuidadosamente ás demais partes do plano estabelecido, afim de que resultasse a necessaria harmonia no conjuncto dos trabalhos emprehendidos.

Assim que, constituindo embora o ponto de partida da serie de annuarios que devem resumir os resultados dos inqueritos estatisticos cuja regular execução está assegurada, apresenta uma feição peculiar que não constitue rigorosamente o padrão das suas futuras edições. A estas não deve normalmente caber o encargo de certas systematizações estatisticas de character mais ou menos permanente, e que a presente publicação deveu abranger tendo em vista a fixação, que lhe competia estabelecer, dos caracteristicos geraes de todos os principaes aspectos da estrutura e da vida do Estado. Mas, o presente trabalho, em compensação, já para evitar excessivo desenvolvimento, já para não deslocar ou repetir materia que se enquadrará melhor como illustração do Boletim Estatistico-Chorographico, deixa, em regra, de apresentar nos quadros do seu texto os numeros relativos com que a bôa technica manda facilitar a apreciação dos numeros absolutos coordenados, e de commentar, nos moldes do annuario estatistico federal, as compilações numericas que lhe formam o corpo. E por outro lado ainda, em virtude dos excessivos encargos cartographicos que couberam ao serviço — preparo do mappa historico de 1821, organização da grande Carta Physica e Politica de 1921 e elaboração do Atlas Municipal que deverá illustrar o Boletim Estatistico Chorographico — não lhe foi possivel tambem concluir a illustração graphica que se projectava para esta primeira edição do Anuario, a exemplo do que se vê na publicação congenera da Directoria Geral de Estatistica.

*
**

As estatisticas que o Anuario coordena tem as respectivas fontes cuidadosamente indicadas no rodapé dos quadros.

De um modo geral, porem, podem enumerar-se as seguintes categorias de informações, segundo a sua origem: extrahidas de publicações officiaes; colligidas de obras particulares de reconhecida auctoridade; levantadas sobre a Carta Physica e Politica de Minas Geraes commemorativa do Centenario; constantes de dados ineditos fornecidos por departamentos administrativos, por empresas, aggremações diversas e particulares; e collectadas por indagação oral de agentes de estatistica.

*
**

Não é uniforme o valor e a exactidão das diversas estatisticas que o Anuario coordena. Nem se poderia esperar igual perfeição na grande variedade de indagações cujos resultados se consubstanciam neste trabalho.

O meio brasileiro, em geral, ainda é refractario a muitos ramos da estatística; e poucos, pouquissimos são aquelles assumptos sobre que elle permite elaborações estatísticas de absoluta veracidade.

Mas taes precalços só á propria estatística será dado remover pela sua actuação constante e bem ordenada. E esta não poderá consistir em tentar, e tornar a tentar, até que os resultados sejam completos e absolutamente exactos, para só então divulgal-os. A influencia do orgam estatístico só será salutar na educação do meio si se manifestar regularmente atravez da divulgação dos seus trabalhos, ainda que incompletos e menos perfectos. Só assim os informantes de toda especie se deixarão convencer da nobre finalidade dos inqueritos estatísticos, e serão levados a bem responder ao que lhes fôr indagado. Demais, os assumptos analysados e traduzidos schematicamente na linguagem estatística, ainda que de modo imperfeito, ficam em fóco, despertando entre os interessados o natural desejo de verem a verdade plenamente attingida. E dahi suggestões, alvitres, rectificações e, sobretudo, melhor acolhimento das indagações formuladas.

Muitas estatísticas do Anuario foram divulgadas com esse fito. Todas ellas, é verdade, mesmo as menos rigorosas, têm um valor informativo proprio, que em hypothese alguma se poderá desprezar, pois conseguíram sempre assentar noções utilissimas, ainda quando approximadas, dos assumptos que abordaram. Mas a principal vantagem da divulgação dellas talvez esteja no facto de deverem provocar o envio á estatística estadual de preciosos subsidios que de outra fórma provavelmente não se obteriam.

Com essa valiosa collaboração dos leitores do Anuario conta a repartição que o elaborou, solicitando-a mesmo encarecidamente. Para facilitar-a, cada volume da obra trará, no fim, uma folha destacavel, já convenientemente endereçada e com direito á franquia postal, destinada ao registro de quaesquer esclarecimentos que os leitores tiverem porventura como uteis ao aperfeiçoamento de algumas das estatísticas iniciadas. E no caso de serem extensas as notas a enviar, poderão ser redigidas á parte e empacotadas ou postas em qualquer sobre-carta, collando-se nesta ou no pacote o rectangulo da folha em que se acha impresso o endereço da repartição.

*
* *

Dirá em synthese o que é a materia do Anuario o seguinte schema, que relaciona os assumptos geraes de que se occupam as varias series de quadros que formam a publicação, mostrando, ao mesmo tempo, o grupamento destas segundo os seis aspectos fundamentaes considerados — o physico, o demographico, o economico, o social, o administrativo e o politico.

		1.º VOLUME	
1.ª Parte	}	I — Posição, limites e divisão	
SITUAÇÃO PHYSICA..		II — Condições geraes do territorio	
		III — Climatologia	
2.ª Parte		2.º VOLUME	
SITUAÇÃO DEMOGRA-	}	IV — População	
PHICA.....		V — Registro civil	
		VI — Colonização	
		3.º VOLUME	
3.ª Parte	}	VII — Agricultura e pecuaria	
SITUAÇÃO ECONOMI-		VIII — Industria	
CA.....		IX — Vias de communicação	
		X — Meios de transporte	
		XI — Propriedade immovel	
		XII — Commercio	
		XIII — Credito e previdencia	
		4.º VOLUME	
4.ª Parte	}	XIV — Hygiene e embelezamento urbanos	
SITUAÇÃO SOCIAL....		XV — Instrução	
		XVI — Divulgação	
		XVII — Diversões publicas	
		XVIII — Assistencia	
		XIX — Cultos	
		XX — Associações	
		XXI — Criminalidade e suicidios	
5.ª Parte			XXII — Legislação e administração
SITUAÇÃO ADMINIS-			XXIII — Tributação e finanças publicas
TRATIVA E POLITI-		XXIV — Defesa nacional	
CA.....		XXV — Policia	
		XXVI — Justiça	
		XXVII -- Representação politica	

Os quadros componentes das series enumeradas se referem, na quasi totalidade, a 1921. E os poucos que fazem excepção a essa regra, excluidos os em que se coordenam informações de caracter permanente, contêm a necessaria indicação.

*
**

De accordo com a norma seguida por alguns annuarios estrangeiros, assentou-se crear no Annuario de Minas Geraes, desde esta sua primeira edição, um supplemento em duas partes: uma, formada por quadros retrospectivos, e outra, de tabellas comparativas de Minas com as demais circumscripções da Federação, com o Brasil e com paizes estrangeiros. Em ambas, naturalmente, dominará o criterio de confrontos syntheticos atravez dos numeros mais expressivos das varias estatisticas organizadas. Mas, o plano dellas se ha de ir alargando, de edição para edição, não só em virtude dos novos trabalhos estatisticos que se fôrem concluindo no Estado e fóra d'elle, mas ainda á medida que investigações cuidadosas, feitas mais de espaço, vão conseguindo elementos sobre assumptos, sobre periodos ou sobre unidades politicas não estudadas anteriormente.

Lançados com certa solidez, pela presente publicação, os alicerces da estatistica mineira, em seu mais amplo sentido, como parte integrante da estatistica nacional, tudo indica que o novo serviço se desenvolverá auspiciosamente, contando com o apoio cada vez mais esforçado de todos aquelles de cujo concurso ha de carecer. O «senso grave de ordem», de que Minas parece ter o segredo, ha de inspirar a todos esses collaboradores o maior desvelo pelos trabalhos estatisticos, pois estes outro fim não collimam senão reflectir e gravar a ordem existente, com fidelidade e clareza, para que se orientem consciente, cauta e proficuamente os progressos que ella puder comportar.

Teixeira de Freitas

Chefe do Serviço



SITUAÇÃO PHYSICA

POSIÇÃO, LIMITES E DIVISÃO



I — Posição geographica e limites do Estado

LADOS	Posição geographica dos pontos extremos	LINHA DIVISORIA	Municípios mineiros limitrophes
Norte	Rio Carinhonha, barra do Cochá: 14° 17' 27" de Lat. S.	<p>COM O ESTADO DE GOYAZ — Do ponto, na serra do Paranaui, que defronta as cabeceiras do rio Preto, segue pela referida serra até o ponto em que suas aguas começam a vertir para o rio Carinhonha.</p> <p>COM O ESTADO DA BAHIA — Das nascentes do rio Carinhonha na serra Paramau, por este curso d'agua até sua foz no rio S. Francisco; por este acima até a foz do rio Verde Grande; por este até a confluencia do rio Verde Pequeno; pelo curso deste ultimo, passando pela Bocca ou Poço do Impossivel, até a barra do Rio Espigão ou do Cavallo; por este até o rio Riachão, e pelo Riachão até a barra do riacho do Ó, que servirá de limite em toda a sua extensão, prolongando-se a linha até a Pedra de Amolar ou Alto da Jurema; dahi, pelo contraforte que separa as bacias dos rios Gavião e Pardo até attingir o Vallo Fundo; a seguir, em linha recta, até a Barra do Mosquito, affluente do margem direita do rio Pardo; da barra do Mosquito, tambem em linha recta, até o logar denominado Pão de Copa, no divisor das aguas do Coutinho, affluente do Mosquito, e do Mamoeiro, affluente do Pardo, e dahi pelo divisor das bacias dos rios Pardo e Jequitinhonha até as nascentes do ribeirão do Salto ou dos Cunhas, affluente da margem esquerda do Jequitinhonha; por este ribeirão até a sua foz e pelo Jequitinhonha abaixo até a cachoeira do Salto Grande, que será cortada em toda a sua extensão pela linha divisória.</p>	<p>Paracatú</p> <p>Paracatú Januaria Tremedal Rio Pardo Salinas Fortaleza Jequitinhonha</p>

NOTA — Refere o quadro como limites do Estado de Minas Geraes:

I — *Com o Estado da Bahia* — A linha que fixou o accordo de 5 de julho de 1920, firmado pelos dois Estados confinantes, na Capital Federal.

II — *Com o Estado do Espirito Santo* — A linha que decorreu do decreto imperial n. 3.043, de 10 de Janeiro de 1863, e do laudo arbitral de 30 de novembro de 1914, resultante do convenio celebrado em Bello Horizonte, a 18 de Dezembro de 1911, entre os Estados do Espirito Santo e de Minas Geraes.

III — *Com o Estado do Rio de Janeiro* — A linha que se constituiu «pelo rio Preto até sua foz no Parahybuua, pelo Parahybuua até sua foz no Parahyba, e por este até a barra do rio Pomba», considerada legal «pelos mais antigos e competentes geographos e chronistas», e confirmada pelo «Alvará de 9 de Março de 1813, creando a villa de Cantagallo» (XAVIER DA VEIGA — *Questão de limites entre os Estados de Minas Geraes e Rio de Janeiro. Relatório ao Governo de Minas Geraes* — 1899), modificada parcialmente e completada de modo definitivo na direcção da fronteira do Espirito Santo, pelo accordo directo que os Estados confinantes firmaram na Capital Federal em 9 de Julho de 1920, e accrescida de um trecho pela serra da Mantiqueira a partir da cabeceira do rio Preto, em virtude do accordo que os Estados do Rio de Janeiro e São Paulo celebraram na Capital Federal em 6 de Outubro de 1921.

IV — *Com o Estado de S. Paulo* — A linha que Minas propoz e justificou no Memorial apresentado ao arbitro unico a que foi submetida a questão de limites entre os dois Estados em virtude do accordo cele-

I — Posição geographica e limites do Estado

LADOS	Posição geographica dos pontos extremos	LINHA DIVISORIA	Municípios mineiros limitrophes
Leste	Cachoeira do Paulo Afonso, no ribeirão da Ribeira: 39° 53' 6" de Long. W. Gr..	<p>AINDA COM O ESTADO DA BAHIA — Da cachoeira do Salto Grande, no rio Jequitinhonha, tomará a linha divisoria a direcção geral norte-sul, pela chamada Serra dos Aymorés, até o rio Mucury, e será assignalada pelas primeiras grandes cachoeiras nos rios que nesse trecho transpõem a serra, devendo passar pela estação de Aymorés, na Estrada de Ferro Bahia e Minas, e pela cachoeira de S. Clara no rio Mucury, e sendo para traçar-se de tal fórma que, si possível, fiquem as referidas cachoeiras attribuidas por inteiro, em distribuição equitativa, a um ou a outro dos Estados confinantes, bem assim que a povoação de Salto Grande (margem direita do Jequitinhonha) seja reconhecida mineira, e bahiana, a antiga povoação de Santa Clara, no Mucury.</p> <p>COM O ESTADO DO ESPIRITO SANTO — A partir do Rio Mucury, pela linha de cumiadas da serra do Souza ou dos Aymorés, preenchidas por linhas rectas as soluções de continuidade, até atingir o rio Doce; dali, pelo divisor de aguas entre os rios Guandú e Manhuassú, passando a linha pelo ponto mais elevado do espirigão que se acha entre os mesmos rios na sua entrada no rio Doce, até o ponto correspondente ao das ultimas vertentes do Guandú; dali, pelo <i>parallèle</i>, ao rio José Pedro, e, em seguida, por este até as suas nascentes; dali, passando pelo pontão da Bandeira, ás nascentes do Rio Preto, e por este á sua barra no rio Itabapana, de que é o principal formador.</p>	Jequitinhonha Theophilo Ottoni
			Theophilo Ottoni Aymorés Mutum Rio José Pedro Manhuassú Carangola

brado na Capital Federal em 5 de Julho de 1920. Essa linha afasta-se um pouco, ora num, ora noutro sentido, tanto da linha do *statu-quo*, como da linha pretendida por S. Paulo. A jurisdição actual dos dois Estados, segundo AUGUSTO DE LIMA (*Limites entre Minas e S. Paulo*, pag. 354) é a seguinte:

«A partir do Jaguará pelo Rio Grande acima até a confluencia do rio Canoás, por este acima até ás suas nascentes; dali ao Morro da Divisa; deste atravessando o ribeirão S. Thomé ao alto do Morro Redondo e pela linha de cumiada passando pelo Morro Redondo do Pontal e Cabecinha, seguindo dali em rumo ao ribeirão da Matta e cortando-o abaixo da fazenda denominada «Monteiros»; dali em rumo ao espirigão da margem esquerda e por este ao Morro Sellado e pela linha de cumiada até o morro fronteiro á fazenda do Pimenta; dali ás nascentes do Ribeirão da Barra Grande, por este abaixo até sua confluencia no Ribeirão de Santa Barbara; dali ao alto fronteiro, seguindo pela linha de cumiada até o Morro das Araras; dali, atravessando o rio Esmiril vae ao Morro do Jaborandy; deste em rumo ao Morro do Meio e pela linha de cumiada, passando pelo Morro da Rosca, Morro da Mesa, Morro do Bahú e Serra da Cubiça, até ás nascentes do correjo da Grota Funda e por este abaixo até a sua confluencia no Rio Sapucahy; por este acima até a confluencia do Ribeirão Tomba-Perna, por este acima até a embocadura do Corrego da Rocinha, por este acima até o primeiro espirigão que verte para o correjo que passa pela fazenda de J. da Silva; dali em rumo sul ás cabeceiras de um correjoso da margem direita do Ribeirão Tomba-Perna, até sua confluencia neste e por este ribeirão abaixo, num percurso de cerca de tres kilometros, até um pequeno afluente da margem esquerda; por este afluente acima, até suas nas-

I — Posição geographica e limites do Estado

LADOS	Posição geographica dos pontos extremos	LINHA DIVISORIA	Municípios mineiros limitrophes
Leste	Cachoeira do Paulo Afonso, no ribeirão da Ribeira : 39º 53' 00" de Long. W. Gr.	<p>COM O ESTADO DO RIO DE JANEIRO —</p> <p>Partindo da foz do Rio Preto no rio Itabapoana, por linha de vertentes, á Serra do Carangola; dahi, pela linha de cumiadas que contorna as altas cabeceiras do ribeirão do Ouro, até encontrar o divisor secundario que forma as cabeceiras do correjo de S. Lourenço, affluente do rio Carangola; por esse divisor, que toma depois o nome de Serra do Bom Sucesso, até attingir as cabeceiras do correjo dos Quintinos, tributario do correjo dos Pereiras, tambem affluente da margem esquerda do Rio Carangola; dahi, deixando á esquerda todas as aguas do ribeirão S. Sebastião e do correjo de Caethé, passando pelo pico do Monteiro e sempre por linha de vertentes, á Cachoeira dos Tombos, no rio Carangola, a qual, em toda a extensão das suas quedas e com todas as installações industriaes nella existentes, pertence á jurisdicção mineira; dahi, pelo divisor direito do ribeirão de S. João do Socca, e depois pelo divisor, tambem do lado direito, do seu affluente ribeirão do Batatal, até defrontar as nascentes do curso d'agua, affluente do ribeirão da Perdição, que desce da fazenda da Boa Vista; por esse curso d'agua até a sua barra e pelo ribeirão da Perdição abaixo até a confluencia do correjo Viveiros; dahi, em linha recta, ao ponto em que o <i>paralelo</i> de 21º de latitude sul corta a serra denominada Serrote; por esta e pela serra da Divisa, ao Pontão de Sauto Antonio; dahi, pelo divisor de aguas dos correjos Serra e Desegauo, de um lado, e o correjo Inhamal, de outro lado, attingindo o correjo do De-</p>	Carangola S. Manoel Muriabé Palma Além Paratyba

centes e dahi em rumo sul até o alto do espigão que verte para o Ribeiirão do Pinheirinho; pela linha de cumiada, passando pelo Morro do Cuscuzeiro até o dito Ribeiirão do Pinheirinho; por este acima até a confluencia do Correjo dos Lourenços, por este acima até as suas nascentes e destas ao alto da Serra da Laguba; dahi á confluencia do Correjo da Antinha, no Ribeiirão do Bahá e por este acima até receber o correjo do Bahusinho; por este acima até as suas nascentes, passando a oeste do cemiterio velho; dahi por uma grota até o Ribeiirão da Delicia, e deste ponto, procurando o alto da Serra da Borda da Malta; dahi ás nascentes do Correjo das Areias; por este abaixo até a sua confluencia no Rio Canóas, por este acima até a embocadura do correjo que vem de Igarahy; por este acima até dois kilometros de percurso e dahi ao alto do morro que fica a leste da fazenda do José Quiutino, seguindo pela linha de cumiada até um espigão que verte para o Rio Guaxupé e dahi atravessando esse rio e estrada de ferro vae ao morro da margem esquerda, seguindo por aguas vertentes até um alto a oeste da fazenda Serrinha e dahi por um corregosinho affluente da margem direita do correjo que passa pela referida fazenda da Serrinha até sua embocadura neste e por este acima até a embocadura de um affluente da margem esquerda a cerca de um kilometro a nordeste da fazenda da Posse; por este affluente acima, procurando o alto de um morro que fica a sueste da fazenda da Posse; deste ás nascentes de um affluente da margem direita do Ribeiirão da Soledade; por este acima até o correjo que passa pela fazenda da Limeira, affluente da margem esquerda do Ribeiirão da Soledade; por este correjo acima até cerca de 1.200 metros a montante de sua confluencia, seguindo dahi até a linha de cumiada entre as bacias do Ribeiirão Cancan e as aguas que vertem para o Rio Muzambinho,

I — Posição geographica e limites do Estado

LADOS	Posição geographica dos pontos extremos	LINHA DIVISORIA	Municípios mineiros limitrophes
Leste	Cachoeira do Paulo Affonso, no ribeirão da Ribeira : 39° 53' 0" de Long. W. Gr..	sengano, na foz do curso dagua que conflue no lado opposto e passa pelo sitio de Tolda ; por este curso dagua acima ás suas nascentes e dahi, em direcção sul, pelo divisor das aguas entre o rio Pomba e o corrego do Retiro, até defrontar a barra do ribeirão Eva, affluente do rio Pomba ; atravessando ahí o rio Pomba, pelo ribeirão Eva acima até a foz do ribeirão Bom Jardim ; dahi, pela cumiada da serra da Pedra Bouita e depois pelo espigão que ficar mais proximo da cabeceira do Peitudo, no rio Pirapetinga, pouco abaixo da fazenda de São Bento ; attingindo essa cachoeira, pelo rio Pirapetinga abaixo á sua foz no rio Parahyba.	
Sul	Cabeceira do ribeirão Extrema, affluente do Jaguary : 22° 59' 11" de Lat. S.	AINDA COM O ESTADO DO RIO DE JANEIRO — Da barra do Pirapetinga, pelo rio Parahyba acima até a barra do rio Parahybuna, por este á foz do rio Preto, por este á sua nascente na serra da Mantiqueira, e por esta ao ponto que defronta a cabeceira principal do ribeirão do Salto, affluente do rio Parahyba. COM O ESTADO DE S. PAULO — Começando no alto da serra da mantiqueira no ponto que de-	Além Parahyba Mar de Hespanha Juiz de Fóra Rio Preto Ayuuruca Poão Alto Passa Quatro Passa Quatro Itajubá

dahi seguindo pelo alto da Serra do Muzambo até o primeiro ramo do Ribeirão S. Matheus ; por este abaixo até a sua confluencia no Rio Bom Jesus ; dahi ao espigão que separa em duas partes a povoação de Santo Antonio da Barra, seguindo por aguas vertentes até o Morro das Corujas, seguindo pela linha de cumiada até as cabeceiras de um pequeno corrego affluente do Ribeirão Santa Barbara e por este affluente abaixo até sua embocadura no dito ribeirão e dahi ao alto do morro fronteiro ao sitio de José Ribeiro, seguindo pela linha de cumiada, até a Serra da Falsqueira, atravessando em seguida o Rio Pardo e gaingando o alto do morro a leste da fazenda Tiririca ; segue pela linha de cumiada passando pela Serra da Fumaça e sempre pela linha de cumiada até a Serra de Poços de Caldas ; dahi á Serra do Quartel, tomando em seguida o rumo do sueste atravessa o Ribeirão do Quartel e vae ao alto da serra da margem esquerda, seguindo o mesmo rumo e dahi ainda em rumo sueste pela linha de cumiada entre as bacias do corrego da Prata e do Ribeirão das Antas até o Morro do Gavião ; ahí, tomando rumo oeste segue a linha de cumiada que separa as bacias dos Ribeirões da Prata e da Cachoeira de um lado, e Ribeirão do Paraíso, do outro, até as cabeceiras de um affluente da margem direita do Ribeirão do Paraíso ; por este affluente abaixo até o dito ribeirão e por este ribeirão abaixo até a sua embocadura no Rio Jaguary-mirim, por este acima, até a embocadura do Corrego de Cambuhy, por este acima até as suas nascentes e dahi á Serra do S. João, seguindo pela linha de cumiada até um alto fronteiro ao sitio de Polycarpo de Almeida ; seguindo ao rumo ao Rio Santa Barbara e atravessando-o na embocadura do Corrego do Bebedouro ; por este acima até o alto da Serra do Bebedouro ; dahi em rumo sul por linha de aguas vertentes, atravessando em seguida o Ribeirão da Cachoeira, pouco abaixo do sitio João Olympio ; dahi em rumo sul ao alto da Serra da Boa Vista, seguindo em rumo sudeste até a confluencia de um corrego com o Ribeirão da Balcia ; por este ribeirão abaixo até a sua confluencia no Rio Mogy-guaçu ; por este rio abaixo até a embocadura do Rio Eleuterio ; por este acima até pouco abaixo da ponte que sobre o mesmo existe e que fica a cerca de um kilometro da fazenda Velha, seguindo dahi em rumo sul até o alto pouco ao norte do sitio José Cardoso ; dahi procurando por linha de aguas vertentes a Serra dos Coutos e atravessando o Ribeirão de Monte São passa junto ao cemiterio da povoação deste nome, atravessa o Ribeirão dos Freitas e segue em rumo leste até o alto do espigão da margem direita ; dahi em rumo sul vae pela linha de cumiada até o morro a leste da fazenda de J. Freitas, seguindo pela linha de divisor das aguas entre as bacias do Ribeirão da Batinga e das Antas, de um lado e Ribeirão dos Freitas e Ribeirão Jaboticabal, Corrego do Sertãozinho, de outro, até as proximidades da Guardinba ; dahi em

I.— Posição geographica e limites do Estado

LADOS	Posição geographica dos pontos extremos	LINHA DIVISORIA	Municípios mineiros limítrofes
Sul	Cabeceira do ribeirão Extrema, affluente do Jaguary: 22° 59' 11" Lat. S.	fronta a cabeceira principal do ribeirão do Salto, affluente do rio Parahyba, segue pela linha de cumiadas da referida serra até o pico da Gaiarada; dahi, á cabeceira do correjo da Gaiarada e por este até a sua barra no rio Capivary; dahi, pelo divisor das aguas do rio Capivary e ribeirão dos Marmelos e depois por linha de vertentes, passando pelo Pico do Imbiry e Morro do Mundo Novo, até atingir o Morro dos Dias; dahi, á nascente do ribeirão do Morro dos Dias e por este até sua foz no rio Vargem Grande; por este acima e depois pelo correjo do Tobias, seu affluente, atingindo o divisor de aguas entre os rios Imbirussá e Candeharia, passando pelo Morro do Tatú, e prolongando-se pelo dito divisor, até alcançar o Pico Taubateano; dahi, ás nascentes do correjo do Quilombo e por elle, e pelo rio Sapucahy-Mirim abaixo, até a foz do correjo do Esgoto; por este até o Morro do Pedrão; dahi, pela serra do Balança e, depois, pela serra do Campestre, descendo pelo espigão divisor de aguas até a confluença do ribeirão da Moenda no rio Sapucahy-Mirim; desse ponto, pelo ribeirão da Moenda	Braz (Villa) Paraisópolis Jaguary (*) Extrema Jaguary (*) Ouro Fino Jacutinga Caracól Poços de Caldas Botelhes Cabo Verde Muzambinho Guaxupé Guaraesnia Arceburgo

rumo sudoeste ao Correjo do Serfãosinho e dahi em rumo sueste, galgando o alto do morro e atravessando, em seguida, o Ribeirão das Antas vae ao alto do espigão, segue por esse, atravessando em seguida um pequeno affluente do Ribeirão do Pinhal, ganha o alto do morro e atravessa, em seguida, outro affluente do mesmo Ribeirão, vae ao alto do espigão, atravessa um terceiro affluente, vae ao alto do morro, desce e atravessa o correjo que passa pelas Lavras de Cima; dahi no alto do morro e por linha de vertentes até o alto que separa a bacia do Ribeirão das Antas, das do Ribeirãozinho, atravessando em seguida dois pequenos braços de um affluente do Ribeirão das Antas, vae ao alto do morro; dahi segue em rumo sudoeste até a Fazenda do Serrote e dahi em rumo sul-sudoeste até o alto do morro a noroeste da fazenda da Varginha; volta em rumo nordeste, vae pela linha de cumiada até um morro que separa as aguas do Ribeirãozinho das de um affluente do Ribeirão Cachoeirinha; dahi em rumo este-sueste até o dito Ribeirão da Cachoeirinha; por este abaixo até o Rio Corrente, por este acima até a embocadura de um correjo da margem esquerda e por este correjo acima até as suas nascentes e dahi em rumo sudoeste ao Ribeirão da Campanha; por este abaixo até o Rio Camanducaia, por este acima até São José dos Toledos; dahi em rumo sul pela linha de cumiada á Serra das Anhumas e por esta até o seu extremo sul; dahi em rumo leste, passando pela estação da Vargem ao Rio Jaguary, por este abaixo até a confluença do Ribeirão da Extrema; por este acima até a Pedra da Extrema; dahi pela linha de cumiada, passando pela Pedra Guarayura, Pedra das Flores, Morro do Lopo e procurando o Morro Azul, indo sempre pela linha de cumiada até o morro á margem direita do Ribeirão Canaan, descendo e atravessando este ribeirão vae até o alto do morro fronteiro, segue em rumo sudoeste e depois em rumo sueste, deixando para o lado de Minas o lugar denominado Abeis, segue dahi pela linha de cumiada até o Pico Selhado, passando em seguida pela Serra dos Poncianos, Serra de Santa Barbara, Serra do Queixo d'Anta até o alto de um morro nas cabeceiras do Ribeirão da Guarda Velha; dahi em rumo sul, contornando a bacia do Rio Preto, atravessa-o e segue ao alto do morro fronteiro á fazenda do coronel Mouteiro de Mello; atravessa em seguida o Ribeirão da Guarda Velha, vae ao alto do morro da margem opposta, segue pela linha de cumiada e vae á confluença do Rio Preto com o Sapucahy-Mirim; dahi vae ao alto do Morro da Jangada e pela linha de cumiada até ás proximidades do Rio Bahú, atravessa

(*) Confronta por dois lados com o Estado de S. Paulo.

I — Posição geographica e limites do Estado

LADOS	Posição geographica dos pontos extremos	LINHA DIVISORIA	Municípios mineiros limitrophes
Sul	Cabeceira do ribeirão Extrema, affluente do Jaguary: 22° 59' 11" de Lat. S.	<p>acima, até o morro do Bahú, onde nasce o corrego do Bahúsinho; por este, e pelo ribeirão do Bahú abaixo, até a barra do ribeirão Torto, subindo por este até sua ultima nascente nordeste; dahi ao Morro da Boa Vista, e, em seguida, pelo ribeirão do Paiol Velho até a sua barra no rio Preto; por este acima, e pelo seu affluente o corrego Preto até suas cabeceiras; dahi, pela linha de vertentes que contorna as cabeceiras do Rio Preto, ganhando o Picoda Posse; dahi, pela linha de cumiadas da serra da Mantiqueira, passando pelos trechos que tomam os nomes de serra do Queixo d'Anta, de Santa Barbara, dos Poncianos, attingindo, successivamente, o Pico do Sellado, o morro Azul e o Morro do Lopo; dahi, á nascente do ribeirão da Extrema, por elle á sua barra; pelo espigão fronteiro que vae ter á linha de vertentes denominada serra das Anhumas, e por esta até o Pico dos Mianos; pelo corrego dos Mianos abaixo até sua barra no rio Camandocaia; por este acima até a barra do ribeirão Tamanduá, e por este e pelo seu affluente, corrego da Campanha, até a sua ultima nascente nordeste; por linha de vertentes, em demanda do Morro do Curupira, e, depois, pelo corrego do Gramal Grande, affluente do rio do Peixe, até a sua foz; por este e, depois, pelo seu affluente corrego da Pedra Grande, até sua cabeceira; dahi, á nascente do corrego do Sertãozinho, e por elle até confluir no ribeirão do Pinhal; por este abaixo até a barra do corrego Pinhal, e por este até a sua nascente noroeste; dahi, á nascente noroeste do corrego das Antas, contornando em seguida as vertentes do rio Eleuterio e seus affluentes até attingir o morro Pellado; dahi, pela serra dos Coutos procurando a barra do ribeirão dos Coutos no rio Eleuterio; por este até a sua barra no rio Mogy-Guassú; e por este acima, e pelo ribeirão da Balcia, seu affluente, alcançando a serra da Boa Vista; por esta e pela serra do Abertão, prolongando-se pela linha de contorno das nascentes do ribeirão da Cachoeira até a serra do Bebedouro; pelo corrego do bebedouro e depois pelo rio Santa Barbara até sua foz no rio Jaguary-Mirim; por</p>	

este rio e vae em rumo á Pedra do Bahú; dahi em rumo oeste pela linha de cumiada até as proximidades do Sapucahy-Mirim, atravessa-o e segue ainda pela linha de cumiada até o Morro do Campestre; dahi passando pela Serra da Balaça e Pedrão, sempre por linha de cumiada, atravessa o Rio Sapucahy-Mirim, seguindo pelo divisor das aguas em rumo este-nordeste até o alto do morro a oeste do sítio Taubateano; dahi, passando sempre pela linha divisora das aguas, passa pelo Morro do Tutú, vae até o logar denominado Tronco; atravessa ali um affluente do Ribeirão da Vargem Grande e depois este mesmo ribeirão; desce por este abaixo cerca de um kilometro até um affluente da margem direita acima da Fazenda São João e por este

I — Posição geographica e limites do Estado

LADOS	Posição geographica dos pontos extremos	LINHA DIVISORIA	Municípios mineiros limitrophes
Sul	Cabeceira do ribeirão Extrema, affluente do Jaguary : 22° 59' 11" Lat. S.	este ultimo abaixo até a barra do ribeirão do Paraíso, e dahi, pelo divisor entre o mesmo ribeirão e o ribeirão da Cachoeira, attingindo o Pico do Gavião; dahi, pelo divisor da margem esquerda do ribeirão das Antas, attingindo primeiro os Montes Alegres e depois a serra dos Poços de Caldas, passando em seguida ao espigão da serra da Fumaça, que contorna as vertentes do rio Lambary e seus affluentes da margem esquerda, até o rio Pardo; pelo rio Pardo abaixo até a barra do rio Bom Jesus; por este, e pelo seu affluente, o ribeirão S. João, até sua ultima nascente leste; dahi, pela serra do Muzambo e, em seguida, pela linha de vertentes que contorna as cabeceiras dos ribeirões do Caucau e Soledade, procurando a ultima nascente leste do ribeirão da Serrinha; por este até a sua barra no rio Guaxupé; dahi, á nascente mais a leste do ribeirão de Igarahy, e por este, e pelo rio Canôas abaixo, até a foz do ribeirão das Areias.	
Oeste	1,5 Km. a montante da fôz do Ribeirão Volta Grande no Rio Paranahyba : 51° 2' 50" de Long. W. Gr..	AINDA COM O ESTADO DE SÃO PAULO — Da barra do ribeirão das Areias, no rio Canôas, segue por aquelle e depois, successivamente, pelo correjo da Guardiua e pelo correjo da Agua Branca, até a ultima nascente nordeste deste ultimo, na serra da Borda da Matta; por esta serra, tocando no extremo oeste da serra de Monte Santo e attingido a linha de vertentes que separa os affluentes do ribeirão do Bahú e do rio Cubatão; dahi, pela serra da Laginha até a nascente do correjo dos Laurencios; dahi, successivamente, pelo referido correjo, pelo ribeirão Pinheirinho e pelo rio Sapucaby do Norte abaixo, até a barra do ribeirão da Cobiça; por este até a sua nascente nordeste na serra da Cobiça; pela referida serra e em seguida pela serra das Neves, passando pelos morros do Bahú e da Mesa e attingido o morro do Jaborandy; dahi, pelo correjo Jaborandy até a sua barra; dahi, pelo espigão divisor que separa o ribeirão da Fortaleza do correjo da Vangloria, e, depois de passar pelo Morro das Araras, na linha de vertentes entre as	Arceburgo Monte Santo S. S. do Paraíso Cassia Sacramento Conquista Uberaba Fructal

até ás suas nascentes e dahi ao Morro dos Dias, vindo pela linha de cumiada até encontrar o Morro do Mundo Novo; deste em rumo sul-sudeste, atravessando o Ribeirão do Cervo até o alto dos Campos do Serrano e pela linha de cumiada em rumo sudoeste até o extremo destes campos, extremo este a cerca de dois kilometros a leste da Pedra do Bahú e dahi em rumo leste pela linha de cumiada, passando pelo Pico do Imbyr até encontrar as cabeceiras do Ribeirão do Paiol; por este abaixo até a sua confluencia com o Rio Sapucaby-Guassú; por este acima até a embocadura de um correjo que desce dos campos de São Francisco,

I — Posição geographica e limites do Estado

LADOS	Posição geographica dos pontos extremos	LINHA DIVISORIA	Municípios mineiros limitrophes
Oeste	1,5 Km. a montante da foz do Ribeirão Volta Grande no rio Paranahyba : 51° 2' 50" de Long. W. Gr..	<p>bacias dos ribeirões do Potreiro e das Araras, proseguindo pelo espigão divisor das aguas do ribeirão de Campo Limpo e seus afluentes, até a barra do ribeirão da Barra Grande no Ribeirão de Santa Barbara ; pelo ribeirão da Barra Grande e pelo seu afluente, o corrego do Sellado, até o Morro Sellado ; pela linha de vertentes que separa as bacias dos rios Sapucahy do Norte e Jacuby até atingir a nascente sul do corrego Fundo ; por este á sua barra no ribeirão de São Thomé, e por este acima e pelo seu afluente, o corrego do Boi, procurando o Morro da Divisa, onde nasce o rio Canôas ; por esse até a sua barra no Rio Grande e por este á sua confluencia com o rio Paranahyba, formando o rio Paraná.</p> <p>COM O ESTADO DE MATTO GROSSO — Da confluencia dos rios Grande e Paranahyba, por este acima até a barra do rio Aporé.</p> <p>COM O ESTADO DE GOYAZ (1) — Da barra do rio Aporé no rio Paranahyba, por este acima á barra do rio S. Marcos ; pelo rio S. Marcos ás suas cabeceiras ; dahi, em recta ás cabeceiras do rio Arrepêndidos ; por este abaixo á sua barra no rio Preto ; por este acima á sua cabeceira, alcançando a linha do <i>divortium aquarum</i> formado pela chamada serra do Paranã.</p>	<p>Fruetal</p> <p>Fruetal Ituyutaba Monte Alegre Abadia de Bom Sucesso Araguary Estrella do Sul Monte Carmello Patrocínio Paracatú</p>

por este acima até as suas nascentes ; dahi ao alto de um contraforte da Serra da Mantiqueira, e depois pelo alto desta serra, passando pelo Morro da Bocaína, Pico do Cabrito, Capella do Registro, Marins, Tunnel até o extremo da divisa do Estado de Minas.

V — *Com o Estado de Matto Grosso* — A linha que se restabeleceu definitivamente pela reincorporação a Minas, em virtude do alvará de 4 de Abril de 1816, da região do extremo-oeste de Minas Geraes.

VI — *Com o Estado de Goyaz* — A linha que, em execução da Provisão Régia de 25 de Abril de 1799, resultou do Auto de 15 de Outubro de 1800, que demarcou o territorio da villa de Paracatú, e da restituição a Minas, pelo citado Alvará de 4 de Abril de 1816, da região do Triangulo. Essa linha, todavia, deverá ser modificada pela execução do laudo arbitral de 16 de Julho de 1923, decorrente do convenio que os Estados confinantes celebraram na Capital Federal, em 1.º de Setembro de 1919. Segundo essa linha, o limite inter-estadual, da barra do S. Marcos para o norte será substituído por outro que seguirá pelo rio Paranahyba, ribeirão Jacaré, serras Andrequicé, Tiriricas, Araras e Paranã, linha essa que, pelos precedentes da questão, deverá coincidir, a partir do ribeirão Jacaré, com a do *divortium aquarum* entre as bacias do S. Francisco, de um lado, e do Paraná e Tocantins, do outro.

(1) Applicada a linha do laudo arbitral, Patos passará a ser tambem município fronteiriço entre Patrocínio e Paracatú.

II — Limites, divisão e área dos municípios

MUNICÍPIOS E DISTRICTOS	Superfície em km. 2	CIRCUMSCRIÇÕES CONFRONTANTES (MUNICÍPIOS OU ESTADOS)
ABAETÉ (sede de comarca).....	12.608	Ao N., João Pinheiro e Pirapora; a L., Curvello e Pitanguy; ao S., Pitanguy, Dões do Indayá e S. Gothardo; e a O., Patos e João Pinheiro.
Abaeté (cidade).....	2.933	
Abaeté Diamantino (Canôas).....	3.268	
S. José do Canastrão.....	3.381	
N. S. do Loreto da Morala Nova.....	1.286	
Santo Antonio dos Tiros.....	1.740	
ABBADIA DO BOM SUCESSO (sem fóro).	2.296	Ao N., o Estado de Goyaz; a L., Araguary e Uberabinha; ao S., Monte Alegre; e a O., Monte Alegre e o Estado de Goyaz.
Abadia do Bom Sucesso (villa).....	1.987	
Matto Grosso.....	309	
ABRÉ CAMPO (sede de comarca).....	1.222	Ao N., Rio Casca e Caratinga; a L., Manhuassú; ao S., Caranzola e Viçosa; e a O., Ponte Nova.
Abre Campo (cidade).....	339	
Santo Antonio do Gramma.....	178	
Sant'Anna (Jequitibá).....	100	
S. José da Pedra Bonita.....	141	
Santo Antonio do Matipóó.....	276	
S. João do Matipóó.....	188	
AGUAS VIRTUOSAS (sede de termo).....	427	Ao N., Campanha e Cambuquira; a L., Conceição do Rio Verde e Silvestre Ferraz; ao S., Christina; e a O., Santa Rita do Sapucahy e S. Gonçalo do Sapucahy.
Aguas Virtuosas (cidade).....	202	
Lambary.....	225	
ALÉM PARAHYBA (S. JOSÉ DE) (sede de comarca).....	1.056	Ao N., Leopoldina e Palma; a L. e ao S., o Estado do Rio de Janeiro; e a O., Mar de Hespanha.
Além Parahyba (cidade).....	290	
Espírito Santo da Agua Limpá.....	52	
Angustura.....	190	

NOTAS — I — Estas áreas foram levantadas a planimetro sobre o original da Carta Physica e Politica de Minas Geraes, commemorativa do 1.º Centenario da Independencia Nacional. Mas não havendo ainda conhecimento rigoroso de muitas linhas de limites, estes numeros são ainda provisórios e ficam sujeitos a progressivas rectificações. II — A designação dos districtos que têm sede de nome diferente segue-se, entre parenthesis, a denominação desta.

II — Limites, divisão e área dos municípios

MUNICIPIOS E DISTRICTOS	Superfície em km. 2	CIRCUMSCRIÇÕES CONFRONTANTES (MUNICIPIOS OU ESTADOS)
S. Sebastião da Estrella.....	99	
Sant'Anna do Pirapetinga.....	164	
S. Luiz.....	83	
Volta Grande.....	178	
ALFENAS (sede de comarca).....	1.812	Ao N., Villa Nova de Bezende e Carmo do Rio Claro; a L., Campos Geraes e Paraguassú; ao S., Machado e Campestre; a O., Cabo Verde, Arcado e Muzambinho.
Alfenas (cidade).....	586	
S. João do Barranco Alto.....	377	
Fama.....	86	
S. Joaquim da Serra Negra.....	548	
Serraania.....	215	
ALTO RIO DOCE (sede de comarca).....	1.006	Ao N., Piranga; a L., Piranga e Ubá; ao S., Pomba e Mercês; a O., Barbacena e Rio Espera.
Alto Rio Doce (cidade).....	440	
Dões do Turvo.....	402	
S. Cuctano do Chopotó.....	164	
ALVINOPOLIS (sede de termo).....	754	Ao N., Rio Piracicaba e S. Domingos do Prata; a L., Rio Casca; ao S., Ponte Nova e Marianna; a O., Marianna e Santa Barbara.
Alvinopolis (cidade).....	221	
Fonseca.....	143	
Sem Peixe.....	143	
Saúde.....	247	
ANTONIO DIAS (sem fóro).....	902	Ao N., Sant'Anna dos Ferros; a L. e ao S., S. Domingos do Prata; a O., Itabira e Sant'Anna dos Ferros.
Antonio Dias (villa).....	902	
ARAGUARY (sede de comarca).....	3.413	Ao N., o Estado de Goyaz; a L., Estrella do Sul e Monte Carmello; ao S., Sacramento, Uberaba e Uberabinha; a O., Uberabinha e Abbadia do Bom Successo.
Araguay (cidade).....	1.975	
Sant'Anna do Rio das Velhas.....	872	
Santa Rita de Barreiros (Piracahyba).....	566	

II — Limites, divisão e área dos municípios

MUNICIPIOS E DISTRICTOS	Superfície em km. 2	CIRCUMSCRIPÇÕES CONFRONTANTES (MUNICIPIOS OU ESTADOS)
ARASSUAHY (sede de comarca).....	9.758	Ao N., Salinas e Fortaleza; a L., Jequitinhonha; ao S., Theophilo Otttoni; a O., Minas Novas e Grão Mogol.
ArassuaHy (cidade).....	666	
S. José do Carahy.....	1.038	
Commercinho.....	422	
Itinga.....	2.106	
S. Pedro de Jequitinhonha.....	1.388	
Bom Jesus do Lufa.....	953	
Bom Jesus do Pontal.....	661	
Santa Rita do Itinga.....	651	
S. Domingos.....	1.041	
S. Roque.....	822	
ARAXÁ (sede de comarca).....	8.800	Ao N., Monte Carmello e Patrocinio; a L., S. Gothardo, Dôres do Indayá e Bambuly; ao S., Pimby e Sacramento; a O., Sacramento.
Araxá (cidade).....	3.751	
S. Pedro de Alcantara.....	1.485	
N. S. da Conceição.....	1.543	
Dôres de Santa Juliana.....	1.004	
Santo Antonio do Pratinha.....	1.067	
ARCEBURGO (sem fóro).....	106	Ao N., Monte Santo; a L., Guaranesia; ao S. e a O., o Estado de S. Paulo.
Arceburgo (villa).....	106	
AREADO (sem fóro).....	458	Ao N. e a L., Alfeñas; ao S., Cabo Verde; a O., Muzambinho.
Areado (villa).....	458	
AYMORÉS (sede de comarca).....	3.374	Ao N., Theophilo Otttoni; a L., o Estado do Espirito Santo; ao S., S. Manoel do Mutum; a O., Rio José Pedro e Caratinga.
Aymorés (cidade).....	529	
S. Sebastião do Alto Capim.....	385	
Penha do Capim.....	466	
Resplendor.....	1.595	
S. Benedicto.....	399	

II — Limites, divisão e área dos municípios

MUNICIPIOS E DISTRICTOS	Superfície em km. 2	CIRCUMSCRIPÇÕES CONFRONTANTES (MUNICIPIOS OU ESTADOS)
AYURUOCA (sede de comarca).....	2.586	Ao N., Turvo; a L., Turvo e Rio Preto; ao S., o Estado do Rio de Janeiro; a O., Pouso Alto e Baependy.
Ayuruoca (cidade).....	486	
Alagôa.....	505	
Bocaina.....	450	
Carvalhos.....	229	
Livramento.....	328	
Passa Vinte.....	272	
Serranos.....	316	
BAEPENDY (sede de comarca).....	1.636	Ao N., Lavras; a L., Turvo e Ayuruoca; ao S., Pouso Alto; a O., Caxambú, Conceição do Rio Verde, Cambuquira e Tres Corações.
Baependy (cidade).....	496	
S. Sebastião da Encruzilhada.....	501	
S. Thomé das Letras.....	639	
BAMBUIHY (sede de termo).....	3.088	Ao N., Araxá e Dôres do Indayá; a L., Santo Antonio do Monte e Formiga; ao S. e a O., Plumby.
Bambuihy (cidade).....	3.088	
BARBACENA (sede de comarca).....	3.877	Ao N., Queluz, Rio Espera e Alto Rio Doce; a L., Mercês e Palmyra; ao S., Juiz de Fora e Lima Duarte; a O., Turvo, S. João d'El-Rey, Tiradentes, Prados e Lagoa Dourada.
Barbacena (cidade).....	246	
Bias Fortes.....	422	
Campolide.....	186	
Sant'Anna do Carandahy.....	395	
Desterro do Mello.....	158	
Santo Antonio da Ibertoga.....	372	
S. Rita de Ibitipoca.....	188	
Sant'Anna do Livramento.....	166	
S. Domingos do Monte Alegre.....	176	
Pedro Teixeira.....	181	
N. S. das Dôres dos Remedios.....	156	
S. José da Ressaquinha.....	538	
S. Sebastião dos Torres.....	226	
Santa Barbara do Tugurio.....	274	
União.....	193	

II — Limites, divisão e área dos municípios

MUNICIPIOS E DISTRICTOS	Superfície em km .3	CIRCUMSCRIPÇÕES CONFRONTANTES (MUNICIPIOS OU ESTADOS)
BELLO HORIZONTE (capital) *.....	322	Ao N., Santa Luzia; a L., Sabará; ao S., Villa Nova de Lima; a O., Contagem.
1.º Districto.....	93	
2.º Districto.....	229	
BOA ESPERANÇA (DORES DA) (sede de termo).....	2.299	Ao N., Plumby; a L., Formiga e Campo Bello; ao S., Campos Geraes; a O., Carmo do Rio Claro e Passos.
Boa Esperança (cidade).....	768	
Congonhas.....	820	
S. Francisco do Rio Grande.....	711	
BOCAYÚVA (sede de termo).....	6.470	Ao N., Inconfidência, Montes Claros e Grão Mogol; a L., Grão Mogol, S. João Baptista e Diamantina; ao S., Diamantina; a O., Pirapora.
Bocayúva (cidade).....	3.444	
Barreiras.....	1.465	
Olhos d'Água.....	1.243	
Terra Branca.....	327	
BOM DESPACHO (sede de termo).....	1.334	Ao N. e a L., Pitanguy; ao S., Santo Antonio do Monte; a O., Dôres do Indayá.
Bom Despacho (villa).....	1.334	
BOMFIM (sede de comarca).....	1.170	Ao N., Itaúna, Pará de Minas e Santa Quitéria; a L., Ouro Preto; ao S., Entre Rios; a O., Entre Rios e Itaúna.
Bomfim (cidade).....	193	
Bello Valle.....	92	
Campo Alegre.....	80	
N. S. da Piedade dos Geraes.....	153	
Conceição de Itaguá.....	197	
Sant'Anna do Paraopeba.....	99	
Porto Alegre.....	104	
Santa Luzia do Rio Manso.....	155	
Santa Cruz de D. Silverio.....	97	
BOM SUCESSO (sede de comarca).....	1.883	Ao N., Oliveira e Passa Tempo; a L., Rezende Costa e S. João d'El-Rey; ao S., S. João d'El-Rey e Lavras; a O., Perdões e Oliveira.
Bom Sucesso (cidade).....	623	
Santo Antonio do Amparo.....	397	
S. João Baptista.....	277	
S. Thiago.....	586	

* Os districtos mencionados são apenas judiciais, formando os dois um unico districto administrativo.

II — Limites, divisão e área dos municípios

MUNICIPIOS E DISTRICTOS	Superfície em km. 2	CIRCUMSCRIÇÕES CONFRONTANTES (MUNICIPIOS OU ESTADOS)
BOTELHOS (sede de termo).....	495	Ao N., Cabo Verde; a L., Campestre; ao S., Caldas e Poços de Caldas; a O., o Estado de S. Paulo.
Botelhos (villa).....	495	
BRASILIA (sede de termo).....	8,860	Ao N., Januaria; a L., Grão Mogol e Montes Claros; ao S., Inconfidencía; a O., S. Francisco.
Brasília (villa).....	4,548	
Santo Antonio da Boa Vista.....	1,392	
Campo Redondo.....	1,861	
S. João da Ponte.....	1,059	
BRAZ (sede de termo).....	466	Ao N., Santa Rita do Sapucahy e Pedra Branca; a L., Itajubá; ao S., o Estado de S. Paulo; a O., Paraisópolis.
Braz (villa).....	283	
Piranguinho.....	183	
CABO VERDE (sede de termo).....	558	Ao N., Muzambinho e Areado; a L., Alfenas e Campestre; ao S., Botelhos; a O., o Estado de S. Paulo.
Cabo Verde (cidade).....	420	
Barra.....	77	
Conceição da Boa Vista.....	61	
CAETÉ (sede de comarca).....	1,453	Ao N., Santa Luzia e Itabira; a L., Santa Barbara; ao S., Ouro Preto; a O., Villa Nova de Lima, Sabará e Santa Luzia.
Caeté (cidade).....	159	
Cuyabá.....	113	
Morro Vermelho.....	191	
Penha.....	157	
Roças Novas.....	208	
Taquarassú.....	338	
União.....	287	
CALDAS (sede de comarca).....	1,292	Ao N., Botelhos, Campestre e Machado; a L., Silvianópolis e Pouso Alegre; ao S., Ouro Fino; a O., Caracol e Poços de Caldas.
Caldas (cidade).....	807	
Ipuyuna.....	136	
Santa Rita.....	349	

II — Limites, divisão e área dos municípios

MUNICIPIOS E DISTRICTOS	Superfície em km. 2	CIRCUMSCRIPÇÕES CONFRONTANTES (MUNICIPIOS OU ESTADOS)
CAMBUHY (sede de comarca).....	774	Ao N., Pouso Alegre; a L., Paraisópolis; ao S., Jaguary; a O., Jaguary e Ouro Fino.
Cambuhy (cidade).....	436	
Bom Retiro.....	241	
Bom Jesus do Corrego.....	97	
CAMBUQUÍRA (sem fôro).....	308	Ao N., Tres Corações; a L., Baependy e Conceição do Rio Verde; ao S., Aguas Virtuosas; a O., Campanha.
Cambuquira (villa).....	308	
CAMPANHA (sede de comarca).....	400	Ao N., Eloy Mendes e Varguiha; a L., Tres Corações e Cambuquira; ao S., Aguas Virtuosas; a O., S. Gonçalo do Sapucahy.
Campanha (cidade).....	317	
Ponte Alta.....	83	
CAMPESTRE (sede de termo).....	553	Ao N., Cabo Verde e Alfenas; a L., Machado; ao S., Caldas; a O., Poços de Caldas e Botelhos.
Campestre (villa).....	553	
CAMPO BELLO (sede de comarca).....	2.014	Ao N., Formiga e Itapeçerica; a L., Oliveira e Perdões; ao S., Nepomuceno e Campos Geraes; a O., Dôres da Boa Esperança.
Campo Bello (cidade).....	600	
N. S. das Candeias.....	482	
Senhor Bom Jesus da Canna Verde.....	105	
Crystaes.....	342	
S. Sebastião do Porto dos Mendes.....	305	
CAMPOS GERAES (sede de termo).....	1.658	Ao N., Dôres da Boa Esperança e Campo Bello; a L., Nepomuceno; ao S., Tres Pontas e Paraguassú; a O., Alfenas e Carmo do Rio Claro.
Campos Geraes (cidade).....	849	
Espírito Santo dos Coqueiros.....	215	
Corrego do Ouro.....	594	
CAPELLINHA (sem fôro).....	3.275	Ao N., Minas Novas; a L., Theophil; O toni; ao S., Peçanha; a O., S. João Baptista.
Capellinha (villa).....	1.966	
Agua Boa.....	1.309	

II — Limites, divisão e área dos municípios

MUNICIPIOS E DISTRICTOS	Superfície em km. 2	CIRCUMSCRIÇÕES CONFRONTANTES (MUNICIPIOS OU ESTADOS)
CARACOL (sede de termo).....	536	Ao N., Poços de Caldas e Caldas; a L., Caldas; ao S., Ouro Fino e Jacutinga; a O., o Estado de S. Paulo.
Caracol (villa).....	536	
CARANGOLA (sede de comarca).....	2.203	Ao N., Abre Campo e Manhuassú; a L., os Estados do Espirito Santo e Rio de Janeiro; ao S., o Estado do Rio de Janeiro, S. Manoel e Muriahé; a O., Viçosa.
Carangola (cidade).....	203	
S. Sebastião do Alto Carangola (Arrozal)...	198	
Divino Espirito Santo.....	315	
Espera Feliz.....	451	
S. Francisco do Gloria.....	483	
S. Matheus.....	253	
Tombos.....	300	
CARATINGA (sede de comarca).....	9.993	Ao N., Peçanha e Theophilo Ottoni; a L., Aymorés e Rio José Pedro; ao S., Manhuassú, Abre Campo e Rio Casca; a O., S. Domingos do Prata, Sant'Anna dos Ferros e Guanhães.
Caratinga (cidade).....	862	
Cuieté.....	1.739	
Entre Folhas.....	1.336	
Floresta.....	700	
Bom Jesus do Galho.....	806	
Sant'Anna do Imbé.....	542	
Inhapim.....	611	
Santo Antonio do Manhuassú (Jacutinga)...	424	
Tarú-Mirim.....	2.355	
Vermelho Novo.....	618	
CARMO DO PARANAHYBA (sede de termo).....	1.344	Ao N., Patos; a L., Patos e S. Gothardo; ao S., S. Gothardo; a O., Patrocínio e Patos.
Carmo do Paranhayba (cidade).....	1.344	
CARMO DO RIO CLARO (sede de comarca)	1.481	Ao N., Passos e Dôres da Boa Esperança; a L., Dôres da Boa Esperança e Campos Geraes; ao S., Alfenas; a O., Villa Nova de Rezende.
Carmo do Rio Claro (cidade).....	878	
Concelção da Aparecida.....	603	

II — Limites, divisão e área dos municípios

MUNICÍPIOS E DISTRITOS	Superfície em km. 2	CIRCUNSCRIÇÕES CONFRONTANTES (MUNICÍPIOS OU ESTADOS)
CASSIA (sede de comarca).....	3.041	Ao N., Sacramento ; a L., Plumhy e Passos ; ao S., Passos e S. Sebastião do Paraíso ; a O., o Estado de S. Paulo.
Cassia (cidade).....	551	
Dôres do Atterrado.....	363	
Garimpo das Canôas.....	323	
Delfinópolis.....	952	
Dôres da Ponte Alta.....	852	
CATAGUAZES (sede de comarca).....	1.326	Ao N., Ubá e Muriahé ; a L., Muriahé e Palma ; ao S., Leopoldina ; a O., S. João Nepomuceno e Pomba.
Cataguazes (cidade).....	140	
Catagarino.....	133	
Itamaraty.....	99	
Laranjal.....	111	
Mirahy.....	291	
Porto de Santo Antonio.....	153	
Sant'Anna.....	133	
Sereno.....	197	
Vista Alegre.....	69	
CAXAMBU' (sem fóro).....	535	Ao N. e a L., Baependy ; ao S., Pouso Alto ; a O., Silvestre Ferraz e Conceição do Rio Verde.
Caxambú (cidade).....	407	
Soledade.....	128	
CHRISTINA (sede de comarca).....	524	Ao N., Aguas Virtuosas ; a L., Silvestre Ferraz e Virgínia ; ao S., Itajubá ; a O., Maria da Fé, Pedra Branca e Santa Rita do Sapucahy.
Christina (cidade).....	393	
D. Viçoso.....	131	
CLAUDIO (sem fóro).....	451	Ao N., Divinópolis e Itaúna ; a L., Itaúna e Oliveira ; ao S., Oliveira ; a O., Oliveira e Itapeçerica.
Claudio (villa).....	451	
CONCEIÇÃO (sede de comarca).....	3.753	Ao N., Diamantina e Serro ; a L., Guanhães e Santa Anna dos Ferros ; ao S., Itabira ; a O., Santa Luzia e Curvello.
Conceição (cidade).....	825	
S. José do Brejaúba.....	177	
Corregos.....	139	

II — Limites, divisão e área dos municípios

MUNICIPIOS E DISTRICTOS	Superfície em km. 2	CIRCUMSCRIÇÕES CONFRONTANTES (MUNICIPIOS OU ESTADOS)
Congonhas do Norte.....	239	
Fechados.....	485	
Itambé.....	196	
Morro do Pilar.....	277	
Paraúna.....	209	
N. S. do Porto de Guanhões.....	241	
S. José do Passabem.....	134	
Santo Antonio do Rio Abaixo.....	93	
S. Domingos do Rio do Peixe.....	374	
S. Sebastião do Rio Preto.....	139	
Santo Antonio da Tapera.....	225	
CONCEIÇÃO DO RIO VERDE (sem fóro).	280	Ao N., Cambuquira e Baependy; a L., Baependy e Caxambú; ao S., Caxambú e Silvestre Ferraz; a O., Aguas Virtuosas e Cambuquira.
Conceição do Rio Verde (villa).....	270	
CONQUISTA (sede de termo).....	537	Ao N. e a L., Sacramento; ao S., o Estado de S. Paulo; a O., Uberaba.
Conquista (villa).....	321	
Jubahy.....	216	
CONTAGEM (sem fóro).....	693	Ao N., Santa Luzia; a L., Santa Luzia e Bello Horizonte; ao S., Bello Horizonte e Villa Nova de Lima; a O., Santa Quitéria.
Contagem (villa).....	245	
Campaiuhã.....	210	
Vargem da Pantana.....	66	
Vera Cruz.....	172	
CURVELLO (sede de comarca).....	14.115	Ao N., Pirapora; a L., Diamantina, Conceição e Santa Luzia; ao S., Sete Lagoas e Paraopeba; a O., Pitanguy e Abaeté.
Curvello (cidade).....	1.063	
Almas.....	1.015	
Andréquicé.....	3.341	
Piedade do Bagre.....	1.581	
Santa Rita do Cedro.....	287	
Corintho.....	1.808	
Santo Antonio da Lagôa.....	1.412	

II — Limites, divisão e área dos municípios

MUNICÍPIOS E DISTRITOS	Superfície em km. 2	CIRCUNSCRIPÇÕES CONFRONTANTES (MUNICÍPIOS OU ESTADOS)
Morro da Garça.....	388	
Parauína.....	791	
Silva Jardim.....	957	
Trahyras.....	760	
Ypiranga.....	692	
DIAMANTINA (sede de comarca).....	12.257	Ao N., Bocayúva; a L., S. João Baptista e Serro; ao S., Conceição; a O., Curvello e Pirapora.
Diamantina (cidade).....	227	
Campinas de S. Sebastião.....	1.487	
S. João da Chapada.....	762	
Conselheiro Matta.....	552	
Curimatá.....	1.370	
Currallinho.....	321	
Dattas.....	199	
Gloria.....	2.017	
Gouvea.....	645	
Guinda.....	391	
Inhaby.....	590	
Joaquim Felício.....	1.477	
Mendonça.....	256	
Mercês do Arassuahy.....	427	
Pouso Alto.....	238	
Rio Manso.....	346	
Rio Preto.....	952	
DIVINOPOLIS (sem fóro).....	578	Ao N., Santo Antonio do Monte e Pitanguy; a L., Pará de Minas e Itaúna; ao S., Claudio e Itape- cerica; a O., Itapecerica.
Divinópolis (cidade).....	578	
ELOY MENDES (sem fóro).....	673	Ao N., Tres Pontas; a L., Varginha; ao S., Cam- panha e S. Gonçalo do Sapucahy; a O., Para- guassú.
Eloy Mendes (villa).....	673	
ENTRE RIOS (sede de comarca).....	1.974	Ao N., Itaúna e Bomfim; a L., Ouro Preto e Queluz; ao S., Lagôa Dourada e Rezende Costa; a O., Passa Tempo e Oliveira.
Entre Rios (cidade).....	587	
Desterro.....	282	

II — Limites, divisão e área dos municípios

MUNICÍPIOS E DISTRICTOS	Superfície em km. 2	CIRCUMSCRIÇÕES CONFRONTANTES (MUNICÍPIOS OU ESTADOS)
S. Sebastião do Gil.....	242	
Rio do Peixe.....	338	
Serra do Camapuan.....	280	
S. Braz do Suassuhy.....	245	
ESTRELLA DO SUL (sede de comarca)...	1.643	Ao N., o Estado de Goyaz; a L., Monte Carmello; ao S., Monte Carmello e Araguay; a O., Araguay.
Estrella do Sul (cidade).....	582	
Dollarina.....	106	
Rio das Pedras.....	406	
Santa Rita.....	549	
EXTREMA (sem fôro).....	493	Ao N., Jaguary; a L., Jaguary e o Estado de S. Paulo; ao S. e a O., o Estado de S. Paulo.
Extrema (villa).....	493	
FERROS (SANT'ANNA DOS) (sede de comarca).....	2.747	Ao N., Guanbães; a L., Caratinga; ao S., S. Domingos do Prata, Antonio Dias e Itabira; a O. Concelção.
Sant'Anna dos Ferros (cidade).....	309	
Esmeraldas (Cubas).....	335	
Santo Antonio do Caratinga.....	243	
S. Sebastião dos Ferrefros.....	91	
Itadninha.....	502	
Joanesia.....	507	
Sant'Anna do Paraiso.....	319	
Santa Rita do Rio do Peixe.....	129	
Sete Cachoeiras.....	312	
FORMIGA (sede de comarca).....	2.634	Ao N., Bambuhy e Santo Antonio do Monte; a L., Itapecerica; ao S., Campo Bello; a O., Dôres da Boa Esperança e Piunhy.
Formiga (cidade).....	1.306	
Arcos.....	565	
Pains.....	271	
Porto Real de S. Francisco.....	422	
FORTALEZA (sede de termo).....	2.717	Ao N., o Estado da Bahia; a L., Jequitinhonha; ao S., Jequitinhonha e Arassuhy; a O., Salinas.
Fortaleza (villa).....	2.214	
Cachoeira do Pajehú.....	503	

II — Limites, divisão e área dos municípios

MUNICÍPIOS E DISTRICTOS	Superfície em km. 2	CIRCUMSCRIÇÕES CONFRONTANTES (MUNICÍPIOS OU ESTADOS)
FRUCTAL (sede de comarca).....	14.558	Ao N., Ituyutaba e Prata; a L., Uberaba; ao S., o Estado de S. Paulo; a O., os Estados de Matto Grosso e Goyaz.
Fructal (cidade).....	5.683	
S. Francisco de Salles.....	8.875	
GRÃO MOGOL (sede de comarca).....	13.868	Ao N., Tremedal; a L., Rio Pardo, Salinas e Arassuahy; ao S., Miuas Novas, S. João Baptista e Bocatava; a O., Montes Claros, Brasília e Januária.
Grão Mogol (cidade).....	2.982	
N. S. da Conceição da Extrema.....	1.114	
Santo Antonio de Itacambira.....	2.075	
N. S. da Conceição de Jatobá (Porteirinha).....	1.926	
Santo Antonio do Riacho dos Machados...	1.430	
Santo Antonio do Gorutuba.....	1.481	
S. José do Gorutuba.....	2.860	
GUANHÃES (sede de comarca).....	5.121	Ao N., S. João Evangelista e Peçanha; a L., Caratinga; ao S., Sant'Anna dos Ferros; a O., Conceição e Serro.
Guanhães (cidade).....	560	
N. S. do Amparo de Baraúnas.....	367	
Farias.....	245	
Gonzaga.....	785	
N. S. das Dôres.....	344	
N. S. da Gloria do Divino.....	824	
N. S. do Patrocínio.....	724	
Travessão.....	1.272	
GUARANESIA (sede de termo).....	593	Ao N., Jacuhy e Villa Nova de Rezende; a L., Muzaquinho e Guaxupé; ao S., o Estado de S. Paulo; a O., Arceburgo e Monte Santo.
Guaranesia (cidade).....	425	
S. Pedro da União.....	168	
GUARANY (sem fôro).....	166	Ao N. e a O., Pomba; a L., S. João Nepomuceno; ao S., Rio Novo.
Guarany (villa).....	166	

II — Limites, divisão e área dos municípios

MUNICIPIOS E DISTRICTOS	Superfície em km. 2	CIRCUMSCRIPÇÕES CONFRONTANTES (MUNICIPIOS OU ESTADOS)
GUARARÁ (sede de termo).....	291	Ao N., S. João Nepomuceno; a L., Leopoldina e Mar de Hespanha; ao S., Mar de Hespanha; a O., Juiz de Fora.
Guarará (villa).....	120	
Bicas.....	123	
Maripá.....	48	
GUAXUPÉ (sede de termo).....	427	Ao N., Guaranesia e Muzambinho; a L., Muzambinho; ao S., o Estado de S. Paulo; a O., Guaranesia.
Guaxupé (cidade).....	427	
INCONFIDENCIA (sem fóro).....	6.516	Ao N., Brasília e Montes Claros; a L., Montes Claros; ao S., Bocayuva e Pirapóira; a O., S. Francisco.
Inconfidencia (villa).....	2.279	
Extrema.....	1.391	
Jequitahy.....	1.846	
INDAYÁ (DORES DO) (sede de comarca).....	4.646	Ao N., Abaeté; a L., Pitanguy e Bom Despacho; ao S., Santo Antonio do Monte e Bambuy; a O., Araxá e S. Gotardo.
Dóres do Indayá (cidade).....	2.185	
N. S. da Luz do Aterrado.....	544	
S. José do Corrego d'Anta.....	600	
Estrella.....	576	
Espírito Santo do Quartel Geral.....	741	
ITABIRA (sede de comarca).....	1.659	Ao N., Conceição e Sant'Anna dos Ferros; a L., Antonio Dias e S. Domingos do Prata; ao S., Rio Piracicaba e Santa Barbara; a O., Caeté e Santa Luzia.
Itabira (cidade).....	537	
Alliança.....	307	
S. José da Lagóa.....	386	
N. S. do Carmo.....	285	
Santa Maria.....	144	
ITAJUBÁ (sede de comarca).....	1.319	Ao N., Pedra Branca, Maria da Fé, Christina e Virginia; a L., Passa Quatro e o Estado de S. Paulo; ao S., o Estado de S. Paulo; a O., o Estado de S. Paulo e Villa Braz.
Itajubá (cidade).....	505	
Pirangussú.....	299	
Soledade.....	515	

II — Limites, divisão e área dos municípios

MUNICÍPIOS E DISTRICTOS	Superfície em km. 2	CIRCUMSCRIPÇÕES CONFRONTANTES (MUNICÍPIOS OU ESTADOS)
ITAPECERICA (sede de comarca).....	2.514	Ao N., Santo Antonio do Monte e Divinopolis; a L., Divinopolis, Claudio e Oliveira; ao S., Oliveira e Campo Bello; a O., Ferniga.
Itapeerica (cidade).....	847	
N. S. das Dôres do Camacho.....	455	
Santo Antonio dos Campos.....	279	
S. Sebastião do Curral.....	365	
N. S. do Desterro.....	367	
Bom Jesus da Pedra do Indayá.....	201	
ITAÚNA (sede de termo).....	1.215	Ao N., Pará de Minas; a L., Bomfim; ao S., Entre Rios e Oliveira; a O., Claudio e Divinopolis.
Itaúna (cidade).....	422	
Carmo do Cajuru.....	276	
Conquista.....	168	
Itatuyussá.....	257	
Serra Azul.....	92	
ITUYUTABA (sede de termo).....	10.247	Ao N. e a O., o Estado de Goyaz; a L., Monte Alegre e Prata; ao S., Prata e Fructal.
Ituyutaba (cidade).....	10.247	
JACUHY (sede de termo).....	632	Ao N., S. Sebastião do Paraíso e Passos; a L., Vila Nova de Rezende; ao S., Guaranesia e Monte Santo; a O., Monte Santo e S. Sebastião do Paraíso.
Jacuhy (cidade).....	266	
Santa Cruz das Areias.....	366	
JACUTINGA (sede de termo).....	415	Ao N., Caracol; a L. e ao S., Ouro Fino; a O., o Estado de S. Paulo.
Jacutinga (cidade).....	415	
JAGUARY (sede de comarca).....	1.277	Ao N., Ouro Fino e Cambuhy; a L., Paraisopolis; ao S., o Estado de S. Paulo e Extrema; a O., o Estado de S. Paulo.
Jaguary (cidade).....	782	
S. José do Toledo.....	495	

II — Limites, divisão e área dos municípios

MUNICIPIOS E DISTRICTOS	Superfície em km. 2	CIRCUMSCRIÇÕES CONFRONTANTES (MUNICIPIOS OU ESTADOS)
JANUARIA (sede de comarca).....	25.340	Ao N., o Estado da Bahia; a L., Tremedal e Grão Mogol; ao S., Brasília e S. Francisco; a O., Paracatá e o Estado da Bahia.
Januaria (cidade).....	1.944	
Brejo do Amparo.....	12.343	
S. Caetano do Japoré (Manga).....	4.933	
S. João das Missões (Jacaré).....	1.209	
Morrinhos.....	4.030	
Mucambo.....	881	
JEQUITINHONHA (sede de termo).....	14.906	Ao N. e a L., o Estado da Bahia; ao S., Theophilo Ottoni; a O., Arassuahy e Fortaleza.
Jequitinbonha (villa).....	2.291	
Joahyma.....	1.592	
Pedra Grande.....	2.409	
Salto Grande *.....	5.982	
S. João da Vigia.....	2.632	
JOÃO PINHEIRO (sem fóro).....	15.881	Ao N., Paracatá e S. Francisco; a L., S. Francisco, Pirapora e Abaeté; ao S., Abaeté e Patos; a O., Patos e Paracatá.
João Pinheiro (villa).....	6.420	
Canna Brava.....	1.957	
Catinga.....	4.209	
Veredas.....	3.295	
JUIZ DE FÓRA (sede de comarca).....	2.465	Ao N., Palmyra e Rio Novo; a L., S. João Nepomuceno, Guarará e Mar de Hespanha; ao S., o Estado do Rio de Janeiro; a O., Rio Preto, Lima Duarte e Barbacena.
Juiz de Fôra (cidade).....	399	
Água Limpá.....	148	
Chacara.....	100	
Sant'Anna do Deserto.....	133	
Mathias Barbosa.....	143	
Paula Lima.....	233	
Porto das Flores.....	131	
S. José do Rio Preto.....	128	
Rosario.....	211	
S. Francisco de Paula.....	442	

* Apenas districto judiciario.

II — Limites, divisão e área dos municípios

MUNICIPIOS E DISTRICTOS	Superfície em km. 2	CIRCUMSCRIPÇÕES CONFRONTANTES (MUNICIPIOS OU ESTADOS)
S. Pedro de Alcântara.....	88	
Sarandy.....	83	
Vargem Grande.....	226	
LAGOA DOURADA (sem fôro).....	452	Ao N., Entre Rios e Queluz; a L., Barbacena; ao S., Prados; a O., Rezende Costa.
Lagôa Dourada (villa).....	452	
LAVRAS (sede de comarca).....	3.172	Ao N., Perdões, Bom Sucesso e S. João d'El-Rey; a L., Turvo; ao S., Baependy; a O., Tres Corações, Varginha e Nepomuceno.
Lavras (cidade).....	601	
N. S. da Conceição de Carrancas.....	681	
Ingahy.....	481	
Carmo das Luminárias.....	771	
Santo Antonio da Ponte Nova.....	290	
Conceição do Rio Grande.....	90	
Ribeirão Vermelho.....	65	
Rosario (Francisco Salles).....	193	
LEOPOLDINA (sede de comarca).....	1.329	Ao N., Cataguazes; a L., Palma e S. José d'Além Parahyba; ao S., S. José d'Além Parahyba e Mar de Hespanha; a O., Guarará e S. João Nepomuceno.
Leopoldina (cidade).....	311	
Conceição da Boa Vista.....	36	
Campo Limpo.....	57	
Piedade.....	197	
Providencia.....	194	
Recreio.....	41	
Rio Pardo.....	130	
Santa Isabel.....	158	
S. Joaquim.....	73	
Thebas.....	132	
LIMA (VILLA NOVA DE) (sem fôro)....	776	Ao N., Bello Horizonte; a L., Sabará e Caeté; ao S., Ouro Preto; a O., Ouro Preto, S. Quiteria e Contagem.
Lima (villa).....	206	
Piedade do Paraopeba.....	339	
Santo Antonio do Rio Acima.....	231	

II — Limites, divisão e área dos municípios

MUNICIPIOS E DISTRICTOS	Superfície em km. 2	CIRCUMSCRIÇÕES CONFRONTANTES (MUNICIPIOS OU ESTADOS)
LIMA DUARTE (sede de termo).....	1.097	Ao N., Barbacena; a L., Juiz de Fora; ao S., Rio Preto; a O., Turvo.
Lima Duarte (cidade).....	428	
S. Domingos da Bocaina.....	236	
Sant'Anna do Garambéo.....	247	
Conceição de Ibitipoca.....	186	
MACHADO (SANTO ANTONIO DO) (sede de comarca).....	1.196	Ao N., Alfenas; a L., Paraguassú e S. Gonçalo do Sapucahy; ao S., Silvianópolis e Caldas; a O., Caldas e Campestre.
Santo Antonio do Machado (cidade).....	436	
S. João Baptista do Douradinho.....	225	
S. Francisco de Paula do Machadinho....	535	
MANHUASSÚ (sede de comarca).....	3.185	Ao N., Caratinga; a L., Rio José Pedro e o Estado do Espirito Santo; ao S., Carangola; a O., Abre Campo e Caratinga.
Manhuassú (cidade).....	469	
Alegria.....	421	
Dóres do Rio José Pedro.....	308	
Pirapetinga (Manhumirim).....	649	
S. Sebastião do Sacramento.....	207	
Sant'Anna do Manhuassú.....	270	
Santa Helena.....	182	
Santa Margarida.....	124	
S. Luiz.....	298	
S. Simão.....	257	
MAR DE HESPAÑA (sede de comarca).....	1.089	Ao N., Guarará e Leopoldina; a L., S. José d'Além Parahyba; ao S., o Estado do Rio de Janeiro; a O., Juiz de Fora.
Mar de Hespanha (cidade).....	316	
Santo Antonio do Aventureiro.....	149	
Engenho Novo.....	92	
Monte Verde.....	98	
Penha Longa.....	123	
S. Pedro do Pequiry.....	85	
Santo Antonio do Chiador.....	128	
Soledade do Chiador.....	98	

II -- Limites, divisão e área dos municípios

MUNICÍPIOS E DISTRICTOS	Superfície em km. 2	CIRCUNSCRIPÇÕES CONFRONTANTES (MUNICÍPIOS OU ESTADOS)
MARIA DA FÉ (sem fóro).....	150	Ao N. e a L., Christina; ao S., Itajubá; a O., Pedra Branca.
Maria da Fé (villa).....	150	
MARIANNA (sede de comarca).....	1.358	Ao N., Santa Barbara e Alvinópolis; a L., Ponte Nova; ao S., Piranga; a O., Ouro Preto.
Mariana (cidade).....	149	
Bôa Vista.....	126	
Barra Longa.....	167	
Cachoeira do Brumado.....	51	
Camargos.....	134	
Furquim.....	131	
Passagem.....	51	
Santa Rita Durão.....	157	
S. Caetano.....	45	
S. Domingos.....	104	
S. Gonçalo de Ubu.....	101	
S. Sebastião.....	61	
Sumidouro.....	81	
MERCÊS (sede de termo).....	437	Ao N., Alto Rio Doce; a L., Pomba; ao S., Palmyra; a O., Barbacena.
Mercês (villa).....	437	
MINAS NOVAS (sede de comarca).....	6.020	Ao N., Grão Mogol e Arassuahy; a L., Arassuahy e Theophilo Ottoni; ao S., Capelinha e S. João Baptista; a O., S. João Baptista e Grão Mogol.
Minas Novas (cidade).....	2.128	
Água Limpa.....	944	
Caiçara.....	329	
Chapada.....	1.445	
Piedade.....	253	
Sucuriú.....	422	
Veredinha.....	499	
MONTE ALEGRE (sede de comarca).....	3.057	Ao N., o Estado de Goyaz e Abbadia de Bom Sucesso; a L., Abbadia de Bom Sucesso e Uberabinha; ao S., Uberabinha e Prata; a O., Ityutaba.
Monte Alegre (cidade).....	3.057	

II — Limites divisão e área dos municípios

MUNICIPIOS E DISTRICTOS	Superficie em Km.2	CIRCUMSCRIÇÕES CONFRONTANTES (MUNICIPIOS OU ESTADOS)
MONTE CARMELO (sede de termo)....	3.402	Ao N., o Estado de Goyaz e Patrocínio; a L., Pa-
Monte Carmello (cidade).....	2.258	trocínio; ao S., Araxá e Sacramento; a O., Ara-
N. S. da Abbadia da Agua Suja.....	289	guary e Estrella do Sul.
Irahy.....	464	
S. Sebastião da Ponte Nova.....	391	
MONTE SANTO (sede de comarca).....	960	Ao N., S. Sebastião do Paraíso; a L., Jaculy e Gua-
Monte Santo (cidade).....	388	ranesia; ao S., Guaraniaes e Arceburgo; a O., o
S. João Baptista das Posses.....	572	Estado de S. Paulo.
MONTES CLAROS (sede de comarca)....	10.905	Ao N., Brasília e Grão Mogol; a L., Grão Mogol;
Montes Claros (cidade).....	2.749	ao S., Bocayuva; a O., Inconfidência e Brasília.
Bella Vista.....	1.615	
Brejo das Almas.....	3.348	
Juramento.....	1.725	
Morrinhos.....	1.468	
MURIAHÉ (sede de comarca).....	1.575	Ao N., Viçosa e Carangola; a L., S. Manoel e o Es-
Muriahé (cidade).....	248	tado do Rio; ao S., Palma; a O., Cataguazes, Ubá
S. Francisco da Boa Família.....	103	e Rio Branco.
Bom Jesus da Cachoeira Alegre.....	88	
Dôres da Victoria.....	130	
Rosario da Limeira.....	401	
N. S. do Gloria.....	186	
Patrocínio do Muriahé.....	101	
Santa Rita do Gloria.....	188	
Santo Antonio do Gloria.....	130	
MUTUM (S. MANOEL DO) (sede de termo)	1.843	Ao N., Rio José Pedro e Aymorés; a L., Aymorés e
S. Manoel do Mutum (cidade).....	646	o Estado do Espirito Santo; ao S., o Estado do
Bom Jardim.....	684	Espirito Santo; a O., Rio José Pedro.
S. Sebastião do Occidente.....	513	

II — Limites, divisão e área dos municípios

MUNICÍPIOS E DISTRITOS	Superfície em km.2	CIRCUMSCRIÇÕES CONFRONTANTES (MUNICÍPIOS OU ESTADOS)
MUZAMBINHO (sede de comarca).....	1.161	Ao N., Villa Nova de Rezende e Alfenas; a L., Areado; ao S., Cabo Verde e o Estado de S. Paulo; a O., Guaxupé e Guaranesia.
Muzambinho (cidade).....	654	
S. Sebastião da Barra Mansa.....	232	
Monte Bello.....	275	
NEPOMUCENO (sede de termo).....	500	Ao N., Campo Bello e Perdões; a L., Lavras; ao S., Varginha; a O., Tres Pontas e Campos Gerais.
Nepomuceno (villa).....	500	
OLIVEIRA (sede de comarca).....	2.181	Ao N., Itapeerica, Claudio e Itaúna; a L., Entre Rios, Passa Tempo e Bom Sucesso; ao S., Bom Sucesso e Perdões; a O., Campo Bello e Itapeerica.
Oliveira (cidade).....	657	
Carmo da Matta.....	328	
Japão.....	582	
Sant'Anna do Jacaré.....	158	
S. Francisco de Paula.....	456	
OURO FINO (sede de comarca).....	1.897	Ao N., Caracol e Caldas; a L., Pouso Alegre e Cambuihy; ao S., Jaguary; a O., o Estado de S. Paulo e Jacutiuga.
Ouro Fino (cidade).....	757	
Campo Mystico.....	639	
Monte Sião.....	501	
OURO PRETO (sede de comarca).....	3.071	Ao N., Santa Quitéria, Villa Nova de Lima, Caeté e Santa Barbara; a L., Marianna e Piranga; ao S., Queluz e Entre Rios; a O., Bomfim.
Ouro Preto (cidade).....	150	
Antonio Dias *.....	182	
S. Gonçalo do Amarante.....	127	
Antonio Pereira.....	147	
S. Gonçalo do Bação.....	234	
Jesus Maria José da Boa Vista.....	262	
Cachoeira do Campo.....	100	
Casa Branca.....	85	
Congonhas do Campo.....	215	

* A sede tambem faz parte da cidade.

II — Limites, divisão e área dos municípios

MUNICÍPIOS E DISTRICTOS	Superfície em km.2	CIRCUMSCRIÇÕES CONFRONTANTES (MUNICÍPIOS OU ESTADOS)
Itabira do Campo.....	269	
S. Caetano da Moeda.....	125	
Ouro Branco.....	107	
S. José do Paraopeba.....	212	
Riô das Pedras.....	175	
S. Bartholomeu.....	90	
S. Gonçalo do Monte.....	130	
S. Julião.....	339	
Soledade.....	122	
PALMA (sede de comarca).....	629	Ao N., Muriaé; a L., o Estado do Rio de Janeiro; ao S., o Estado do Rio de Janeiro e S. José d'Além Parahyba; a O., Leopoldina e Catagnazes.
Palma (cidade).....	221	
Cysneiros.....	125	
Itapirussú.....	135	
Morro Alto.....	52	
Cachoeira Alegre (Silveira Curvalho).....	96	
PALMYRA (sede de comarca).....	909	Ao N., Barbacena e Mocrês; a L., Pomba e Rio Novo; ao S., Juiz de Fôra; a O., Barbacena.
Palmyra (cidade).....	354	
Bomfim.....	126	
Conceição do Formoso.....	114	
Dões do Parahybuna.....	212	
S. João da Serra.....	103	
PARACATÚ (sede de comarca).....	47.353	Ao N., os Estados de Goyaz e Bahia; a L., Januária, S. Francisco e João Pinheiro; ao S., Patos e Patrocínio; a O., o Estado de Goyaz.
Paracatú (cidade).....	5.865	
Buritys.....	8.472	
Formoso.....	5.327	
Guarda Mor.....	9.337	
Lages.....	3.534	
Morrinhos.....	4.148	
Rio Preto.....	10.670	

II — Limites, divisão e área dos municípios

MUNICÍPIOS E DISTRITOS	Superfície em km.2	CIRCUMSCRIÇÕES CONFRONTANTES (MUNICÍPIOS OU ESTADOS)
PARÁ DE MINAS (sede de comarca).....	1.217	Ao N., Pitanguy, Pequy e Sete Lagoas; a L., Santa Quitéria; ao S., Bonfim e Itaúna; a O., Divinópolis e Pitanguy.
Pará de Minas (cidade).....	284	
S. Joaquim de Bicas.....	91	
Florestal.....	206	
Matheus Leme.....	103	
Santo Antonio do Rio S. João Acima.....	201	
S. Gonçalo.....	176	
S. José da Varginha.....	156	
PARAGUASSÚ (sede de termo).....	420	Ao N., Campos Geraes e Tres Pontas; a L., Elcy Mendes e S. Gonçalo do Sapucahy; ao S., Machado; a O., Machado e Alfenas.
Paraguassú (villa).....	323	
Pouca Massa *.....	97	
PARAISOPOLIS (sede de comarca).....	1.334	Ao N., Pouso Alegre e Santa Rita do Sapucahy; a L., Villa Eraz e o Estado de S. Paulo; ao S., o Estado de S. Paulo; a O., Jaguary, Cambuiy e Pouso Alegre.
Paraisópolis (cidade).....	322	
S. João Baptista das Cachoeiras.....	298	
Capivary.....	110	
Gonçalves.....	168	
Conceição dos Ouros.....	216	
Sant'Anna do Sapucahy-Mirim.....	220	
PARAOPEBA (sem fóro).....	1.485	Ao N., Curvello; a L., Curvello e Sete Lagoas; ao S., Sete Lagoas; a O., Pitanguy.
Paraopeba (villa).....	1.046	
Araçá.....	274	
Cordisburgo.....	165	
PASSA QUATRO (sem fóro).....	410	Ao N., Pouso Alto; a L., Pouso Alto e os Estados do Rio de Janeiro e S. Paulo; ao S., o Estado de S. Paulo; a O., Itajubá e Virginia.
Passa Quatro (villa).....	410	

* Apenas Distrito Judiciario

II — Limites, divisão e área dos municípios

MUNICIPIOS E DISTRICTOS	Superfície em km.²	CIRCUMSCRIÇÕES CONFRONTANTES (MUNICIPIOS OU ESTADOS)
PASSA TEMPO (sem fóro).....	501	Ao N., Oliveira e Entre Rios; a L., Entre Rios; ao S., Rezende Costa e Bom Sucesso; a O., Bom Sucesso e Oliveira.
Passa Tempo (villa).....	501	
PASSOS (sede de comarca).....	2.560	Ao N., Cassia e Plumhy; a L., Plumhy, Dôres da Boa Esperança e Carmo do Rio Claro; ao S., Villa Nova de Rezende e Jaculy; a O., S. Sebastião do Paraíso e Cassia.
Passos (cidade).....	1.451	
S. José da Barra.....	518	
S. João Baptista do Glória.....	591	
PATOS (sede de comarca).....	8.602	Ao N., Paracatú e João Pinheiro; a L., Abaeté; ao S., S. Gotardo e Carmo do Paranahyba; a O., Patrocínio.
Patos (cidade).....	614	
Dôres do Areado.....	588	
N. S. da Piedade da Lagôa Formosa.....	882	
Quintinos.....	250	
Sant'Anna.....	1.939	
Santa Rita.....	4.331	
PATROCINIO (sede de comarca).....	6.890	Ao N., o Estado de Goyaz e Paracatú; a L., Patos, Carmo do Paranahyba e S. Gotardo; ao S., Araxá; a O., Monte Carmello.
Patrocínio (cidade).....	2.243	
Sant'Anna do Pouso Alegre do Coromandel.....	1.415	
Abbadia dos Dourados.....	1.532	
Cruzeiro da Fortaleza.....	309	
S. Sebastião da Serra do Salitre.....	1.331	
PEÇANILIA (sede de comarca).....	4.971	Ao N., S. João Baptista e Capellinha; a L., Theophilo Ottoni e Caratinga; ao S., Guanhães; a O., S. João Evangelista e Serro.
Peçanha (cidade).....	658	
Santa Thereza do Bonito.....	156	
Santo Antonio da Columna.....	452	
Santo Antonio da Figueira.....	1.266	
S. José do Jacury.....	510	
S. Gonçalo do Ramalhão.....	530	

II — Limites, divisão e área dos municípios

MUNICÍPIOS E DISTRITOS	Superfície em km.²	CIRCUNSCRIÇÕES CONFRONTANTES (MUNICÍPIOS OU ESTADOS)
Sant'Anna do Suassuby.....	327	
S. Pedro do Suassuby.....	477	
Santa Maria de S. Felix.....	575	
PEDRA BRANCA (sede de termo).....	323	Ao N., Santa Rita do Sapucahy; a L., Christina e Maria da Fé; ao S., Itajubá; a O., Villa Braz e Santa Rita do Sapucahy.
Pedra Branca (villa).....	220	
S. José do Alegre.....	103	
PEQUY (sem fóro).....	536	Ao N., Pitanguy e Sete Lagôas; a L., Sete Lagôas e Pará de Minas; ao S., Pará de Minas; a O., Pitanguy.
Pequy (villa).....	262	
Ouça.....	274	
PERDÕES (sem fóro).....	248	Ao N., Oliveira e Bom Successo; a L., Bom Successo; ao S., Lavras; a O., Nepomuceno e Campo Belo.
Perdões (villa).....	248	
PIRANGA (sede de comarca).....	1.627	Ao N., Marianna e Ponte Nova; a L., Viçosa e Rio Branco; ao S., Ubá, Alto Rio Doce e Rio Espera; a O., Queluz e Ouro Preto.
Piranga (cidade).....	237	
Braz Pires (ex-Rosario d'Alliança).....	129	
Calambão.....	181	
Guaraciaba.....	249	
Oliveira.....	136	
Santo Antonio do Pirapetuga.....	119	
Pinheiros.....	239	
Porto Seguro.....	181	
Conceição do Turvo.....	156	
PIRAPORA (sede de termo).....	9.083	Ao N., S. Francisco e Inconfidência; a L., Bocayúva e Diamantina; ao S., Curvello; a O., Abietá, João Pinheiro e S. Francisco.
Pirapora (cidade).....	3.911	
Guaicuby.....	4.031	
S. Francisco.....	1.141	

II — Limites, divisão e área dos municípios

MUNICIPIOS E DISTRICTOS	Superfície em km.2	CIRCUMSCRIÇÕES CONFRONTANTES (MUNICIPIOS OU ESTADOS)
PITANGUY (sede de comarca).....	4.546	Ao N., Curvello; a L., Paraopeba, Sete Lagoas e Pe- quy; ao S., Pará de Minas, Divinópolis e Santo An- tonio do Monte; a O., Bom Despacho, Dóres do Indayá e Abaeté.
Pitanguy (cidade).....	532	
Abbadia.....	909	
Cercado.....	260	
Maravilhas.....	215	
Papagaio.....	719	
Conceição do Pará.....	477	
Conceição do Pompéo.....	1.434	
PIUMHY (sede de comarca).....	3.203	Ao N., Araxá e Bambui; a L., Formiga; ao S., Dóres da Boa Esperança e Passos; a O., Passos, Cassia e Sacramento.
Piumby (cidade).....	1.051	
Araujos.....	137	
Bocaina.....	122	
Perobas.....	227	
Pimenta.....	134	
S. Roque.....	1.529	
POÇOS DE CALDAS (sede de comarca)..	817	Ao N., Botelhos; a L., Campestre e Caldas; ao S., Caracol; a O., o Estado de S. Paulo.
Poços de Caldas (cidade).....	817	
POMBA (sede de comarca).....	663	Ao N., Alto Rio Doce e Ubá; a L., Ubá, Catagua- zes, S. João Nepomuceno e Guarany; ao S., Rio Novo; a O., Palmyra e Mercês.
Pomba (cidade).....	224	
Piraúba.....	217	
Silveiras.....	122	
Taboleiro.....	100	
PONTE NOVA (sede de comarca).....	1.601	Ao N., Alvinópolis e Rio Casca; a L., Abre Campo; ao S., Viçosa e Piranga; a O., Marianna.
Ponte Nova (cidade).....	532	
Santa Cruz do Escalvado.....	118	
Grota.....	148	
Sant'Anna do Jequery.....	206	
S. José dos Oratorios.....	95	

II — Limites, divisão e área dos municípios

MUNICÍPIOS E DISTRICTOS	Superfície em km.2	CIRCUNSCRIÇÕES CONFRONTANTES (MUNICÍPIOS OU ESTADOS)
Piedade.....	100	
Rio Doce.....	181	
Amparo da Serra.....	100	
Uruçú.....	121	
POUSO ALEGRE (sede de comarca).....	1.351	Ao N., Caldas e Silvianópolis; a L., S. Rita do Sapucahy e Paraisópolis; ao S., Cambuhy; a O., Ouro Fino.
Pouso Alegre (cidade).....	553	
Carmo da Borda da Matta.....	392	
S. José do Congonhal.....	226	
N. S. da Estiva.....	183	
POUSO ALTO (sede de comarca).....	656	Ao N., Caxambú e Baependy; a L., Ayuruoca; ao S., o Estado do Rio de Janeiro e Passa Quatro; a O., Virginia e Silvestre Ferraz.
Pouso Alto (cidade).....	281	
Sant'Anna do Capivary.....	98	
Itanhandá.....	81	
S. José do Picão.....	106	
PRADOS (sede de comarca).....	423	Ao N., Lagôa Dourada; a L., Barbacena; ao S., Tiradentes; a O., S. João d'El-Rey e Rezende Costa.
Prados (cidade).....	190	
Dôres de Campos.....	171	
S. Francisco Xavier.....	53	
PRATA (sede de comarca).....	5.180	Ao N., Monte Alegre e Uberabinha; a L., Uberabinha e Uberaba; ao S., Fructal; a O., Fructal e Ituyutaba.
Prata (cidade).....	2.103	
Bom Jardim.....	1.383	
Rio Verde.....	1.694	
QUELUZ (sede de comarca).....	1.936	Ao N., Ouro Preto; a L., Piranga e Rio Espera; ao S., Barbacena; a O., Lagôa Dourada e Entre Rios.
Queuz (cidade).....	438	
Alto Maranhão.....	121	
Capella Nova das Dôres.....	103	
Caranahyba.....	80	



II — Limites, divisão e área dos municípios

MUNICIPIOS E DISTRICTOS	Superfície em km.2	CIRCUMSCRIPÇÕES CONFRONTANTES (MUNICIPIOS OU ESTADOS)
S. João do Carrapicho.....	151	
S. Caetano do Paraopeba (Casa Grande)...	101	
Cattas Altas de Noruega.....	168	
Christiano Ottoni.....	136	
Itaverava.....	201	
Lamim.....	138	
Sant'Anna do Morro do Chapéu.....	126	
Santo Amaro.....	173	
REZENDE (VILLA NOVA DE) (sede de termo).....	1.038	Ao N., Passos; a L., Carmo do Rio Claro; ao S., Alfenas e Muzambinho; a O., Guaraniésia, Jacuhy e Passos.
Rezende (villa).....	529	
Alvinópolis.....	253	
Bom Jesus da Penha.....	256	
REZENDE (COSTA (sem fóro).....	554	Ao N., Passa Tempo e Entre Rios; a L., Lagôa Dourada e Prados; ao S., S. João d'El-Rey; a O., Bom Sucesso.
Rezende Costa (villa).....	554	
RIO BRANCO (sede de comarca).....	856	Ao N., Viçosa; a L., Muriahé; ao S., Ubá; a O., Ubá e Piranga.
Rio Branco (cidade).....	253	
S. José do Barroso.....	178	
Guiricema.....	250	
S. Geraldo.....	175	
RIO CASCA (sede de termo).....	1.481	Ao N., S. Domingos do Prata; a L., Caratinga e Abre Campo; ao S., Abre Campo e Ponte Nova; a O., Alvinópolis.
Rio Casca (cidade).....	610	
S. Sebastião de Entre Rios.....	424	
S. Pedro de Ferros.....	447	
RIO ESPERA (sem fóro).....	385	Ao N., Queluz e Piranga; a L., Alto Rio Doce; ao S., Alto Rio Doce e Barbacena; a O., Queluz.
Rio Espera (villa).....	385	

II — Limites, divisão e área dos municípios

MUNICÍPIOS E DISTRITOS	Superfície em km.²	CIRCUMSCRIÇÕES CONFRONTANTES (MUNICÍPIOS OU ESTADOS)
RIO JOSÉ PEDRO (sede de terra).....	1.891	Ao N., Caratinga e Aymorés; a L., Aymorés e S. Mancel do Mutun; ao S., o Estado do Espírito Santo; a O., Manhuassá e Caratinga.
Rio José Pedro (villa).....	560	
Laguiha do Chalet.....	254	
Passagem.....	484	
Poekrane.....	135	
S. José da Ponte Nova.....	178	
S. Domingos.....	280	
RIO NOVO (sede de comarca).....	651	Ao N., Pomba e Guarany; a L., S. João Nepomuceno; ao S., S. João Nepomuceno e Juiz de Fora; a O., Juiz de Fora e Palmyra.
Rio Novo (cidade).....	229	
Goyaná.....	53	
Piáu.....	369	
RIO PARDO (sede de comarca).....	12.201	Ao N., o Estado da Bahia; a L., Salinas; ao S. Salinas e Grão Mogol; a O., Grão Mogol e Tremedal.
Rio Pardo (cidade).....	8.577	
S. João do Paraíso.....	2.213	
N. S. do Patrocinio da Serra Nova.....	1.411	
RIO PIRACICABA (sem fóro).....	522	Ao N., Itahira; a L., S. Domingos do Prata; ao S., Alvinópolis; a O., Santa Barbara.
Rio Piracicaba (villa).....	322	
RIO PRETO (sede de comarca).....	1.627	Ao N., Lima Duarte; a L., Juiz de Fora; ao S., o Estado do Rio de Janeiro; a O., Ayuruoca e Turvo.
Rio Preto (cidade).....	467	
S. Sebastião do Barreado.....	135	
N. S. da Conceição do Boqueirão.....	140	
Santa Rita do Jacutinga.....	291	
Santa Barbara do Monte Verde.....	265	
Santo Antonio da Olaria.....	181	
S. Sebastião do Taboão.....	148	

II — Limites, divisão e área dos municípios

MUNICIPIOS E DISTRITOS	Superfície em km.2	CIRCUNSCRIPÇÕES CONFRONTANTES (MUNICIPIOS OU ESTADOS)
SABARÁ (sede de comarca).....	484	Ao N., Santa Luzia e Caeté; a L. e ao S., Caeté; a O., Villa Nova de Lima e Belo Horizonte.
Sabará (cidade).....	161	
Lapa.....	199	
Raposos.....	124	
SACRAMENTO (sede de comarca).....	5.870	Ao N., Araguary e Monte Carmello; a L., Araxá e Piumby; ao S., Cassia e o Estado de S. Paulo; a O., o Estado de S. Paulo, Conquista e Uberaba.
Sacramento (cidade).....	1.927	
N. S. do Desemboque.....	1.990	
S. Miguel da Ponte Nova.....	718	
S. João Baptista da Serra da Canastra.....	1.235	
SALINAS (sede de comarca).....	6.743	Ao N., Rio Pardo; a NE., o Estado da Bahia; a L. Fortaleza e Arassuahy; ao S., Arassuahy; a O., Grão Mogol.
Salinas (cidade).....	3.265	
Água Vermelha.....	2.215	
Passagem da Vereda (Amparo do Sítio)...	992	
Santa Cruz.....	271	
SANTA BARBARA (sede de comarca).....	2.313	Ao N., Itabira; a L., Rio Piracicaba e Alvinópolis; ao S., Marianna e Ouro Preto; a O., Caeté.
Santa Barbara (cidade).....	272	
Barra (Brumado).....	206	
Bom Jesus do Amparo.....	277	
Cattas Altas.....	204	
Cocães.....	214	
S. João do Morro Grande.....	184	
S. Gonçalo do Rio Abaixo.....	325	
Conceição do Rio Acima.....	181	
Rio S. Francisco.....	450	
SANTA LUZIA (sede de comarca).....	4.646	Ao N., Curvello e Conceição; a L., Itabira e Caeté; ao S., Sabará e Belo Horizonte; a O., Contagem, Santa Quitéria e Sete Lagoas.
Santa Luzia (cidade).....	357	
Baldim.....	1.048	
Capim Branco.....	239	
Ribeirão de Jaboticatubas.....	1.219	

II — Limites, divisão e área dos municípios

MUNICÍPIOS E DISTRICTOS	Superfície em km.2	CIRCUNSCRIÇÕES CONFRONTANTES (MUNICÍPIOS OU ESTADOS)
Lagôa Santa.....	204	
Lapinha.....	173	
Mattosinhos.....	352	
Pedro Leopoldo.....	111	
Riacho Fundo.....	817	
Vespasiano *.....	126	
SANTA QUITERIA (sem fóro).....	1.085	Ao N., Sete Lagôas e Santa Luzia; a L., Contagem; ao S., Villa Nova de Lima, Ouro Preto e Bomfim; a O., Pará de Minas.
Santa Quitéria (villa).....	536	
Capella Nova do Betim.....	549	
SANTA RITA DO SAPUCAHY (sede de comarca).....	832	Ao N., Silvianópolis e S. Gonçalo do Sapucahy; a L., Aguas Virtuosas e Christina; ao S., Pedra Branca, Villa Braz e Paraisópolis; a O., Pouso Alegre.
Santa Rita do Sapucahy (cidade).....	419	
S. Sebastião da Bella Vista.....	140	
Conceição da Pedra.....	113	
Santa Catharina.....	160	
SANTO ANTONIO DO MONTE (sede de comarca).....	2.337	Ao N., Dôres do Indayá e Bom Despacho; a L., Pitangui, Divinópolis e Itapeçerica; ao S., Itapeçerica e Formiga; a O., Formiga e Bambui.
Santo Antonio do Monte (cidade).....	1.790	
N. S. de Nazareth dos Esteios.....	231	
N. S. da Saúde.....	316	
SÃO DOMINGOS DO PRATA (sede de comarca).....	2.580	Ao N., Antonio Dias e Sant'Anna dos Ferros; a L., Caratinga; ao S., Rio Casca e Alvinópolis; a O., Rio Piracicaba e Itabira.
S. Domingos do Prata (cidade).....	391	
Sant'Anna do Alifé.....	409	
Babylonia.....	581	
S. Sebastião do Dionysio.....	328	
Ilhéos do Prata.....	263	
Santa Isabel do Prata.....	404	
Santo Antonio da Vargem Alegre.....	204	

* Apenas districto judiciario.

II — Limites, divisão e área dos municípios

MUNICIPIOS E DISTRICTOS	Superfície em km.2	CIRCUMSCRIPÇÕES CONFRONTANTES (MUNICIPIOS OU ESTADOS)
SÃO FRANCISCO (sede de comarca).....	17.515	Ao N., Januária; a L., Brasília e Inconfidência; ao S., Pirapora e João Pinheiro; a O., João Pinheiro e Paracatú.
S. Francisco (cidade).....	1.044	
Brejo da Passagem (Araras).....	3.057	
N. S. da Conceição do Capão Redondo.....	6.698	
Morro.....	780	
S. Romão.....	3.598	
Urucua.....	1.666	
Conceição da Vargem.....	672	
SÃO GONÇALO DO SAPUCAHY (sede de comarca).....	1.034	Ao N., Paraguassú e Eloy Mendes; a L., Campauba e Aguas Virtuosas; ao S., Santa Rita do Sapucahy; a O., Silvianópolis e Machado.
S. Gonçalo do Sapucahy (cidade).....	322	
Paredes do Sapucahy.....	178	
Retiro.....	175	
Santa Isabel.....	191	
Volta Grande.....	168	
SÃO GOTHARDO (sede de termo).....	3.297	Ao N., Carmo do Paranahyba, Patos e Abacé; a L., Dóres do Indayá; ao S., Dóres do Indayá e Araxá; a O., Araxá e Patrocínio.
S. Gothardo (villa).....	1.582	
S. Jeronymo dos Poções.....	488	
S. Francisco das Chagas.....	1.227	
SÃO JOÃO BAPTISTA (sede de termo)...	3.992	Ao N., Grão Mogol e Minas Novas; a L., Minas Novas e Capellinha; ao S., Peçanha e Serro; a O., Diamantina e Bocayúva.
S. João Baptista (cidade).....	2.441	
Barreiras.....	1.165	
Penha de França.....	386	
SÃO JOÃO D'EL-REY (sede de comarca).	2.509	Ao N., Bom Sucesso, Rezende Costa, Prados e Tiradentes; a L., Barbacena; ao S., Turvo; a O., Lavras e Bom Sucesso.
S. João d'El-Rey (cidade).....	280	
N. S. da Conceição da Barra.....	298	
S. Miguel do Cajurú.....	297	

II — Limites, divisão e área dos municípios

MUNICÍPIOS E DISTRITOS	Superfície em km.²	CIRCUMSCRIÇÕES CONFRONTANTES (MUNICÍPIOS OU ESTADOS)
S. Gonçalo do Ibituruna.....	210	
N. S. de Nazareth.....	313	
S. Francisco do Ouça.....	510	
Santa Rita do Rio Abaixo.....	232	
Santo Antonio do Rio das Mortes.....	73	
S. Sebastião da Victoria.....	296	
SÃO JOÃO EVANGELISTA (sem fóro) ..	1.224	Ao N. e a L., Peçanha; ao S., Guanhões; a O., Serro.
S. João Evangelista (villa).....	921	
S. Sebastião dos Pintos.....	303	
SÃO JOÃO NEPOMUCENO (sede de comarca).....	868	Ao N., Guarany, Pomba e Cataguazes; a L., Leopoldina; ao S., Guarará; a O., Juiz de Fora e Rio Novo.
S. João Nepomuceno (cidade).....	206	
S. José da Cachoeira.....	123	
Descoberto.....	196	
Rochedo.....	110	
Santa Barbara.....	160	
Tarú-Assú.....	73	
SÃO MANOEL (sede de termo).....	502	Ao N., Carangola; a L., o Estado do Rio; ao S. e a O., Murinhé.
S. Manoel (villa).....	369	
Pinhotyba.....	133	
SÃO SEBASTIÃO DO PARAISO (sede de comarca).....	2.003	Ao N., Cassia; a L., Passos e Jacuhy; ao S., Monte Santo; a O., o Estado de S. Paulo.
S. Sebastião do Paraíso (cidade).....	975	
Goyanazes.....	310	
Espirito Santo do Prata.....	458	
S. Thomaz de Aquino.....	260	
SERRO (sede de comarca).....	4.273	Ao N., Diamantina, S. João Baptista e Peçanha; a L. S. João Evangelista e Guanhões; ao S., Conceição; a O., Diamantina.
Serro (cidade).....	552	
S. Sebastião dos Correntes.....	681	
Santo Antonio do Itambé.....	390	

II.— Limites, divisão e área dos municípios

MUNICIPIOS E DISTRITOS	Superfície em km.2	CIRCUMSCRIÇÕES CONFRONTANTES (MUNICIPIOS OU ESTADOS)
S. José do Itapanhoacanga.....	244	
N. S. dos Prazeres do Milho Verde.....	226	
N. S. Mãe dos Homens do Turvo.....	429	
S. José dos Paulistas.....	374	
S. Gonçalo do Rio das Pedras.....	195	
Santo Antonio do Rio do Peixe.....	220	
N. S. da Penha do Rio Vermelho.....	962	
SETE LAGOAS (sede de comarca).....	1.640	Ao N., Paraopeba e Curvello; a L., Santa Luzia; ao S., Santa Luzia e Santa Quitéria; a O., Pará de Minas, Pequy e Pitanguy.
Sete Lagôas (cidade).....	421	
Buritys.....	157	
Fortuna.....	361	
Inhaúma.....	160	
Jequitibá.....	541	
SILVESTRE FERRAZ (sem fóro).....	384	Ao N., Conceição do Rio Verde; a L., Caxambú e Pouso Alto; ao S., Virginia e Christina; a O., Christina e Aguas Virtuosas.
Silvestre Ferraz (villa).....	268	
S. Lourenço.....	116	
SILVIANOPOLIS (sem fóro).....	751	Ao N., Machado e S. Gonçalo do Sapucahy; a L., S. Gonçalo do Sapucahy e Santa Rita do Sapucahy; ao S., Santa Rita do Sapucahy e Pouso Alegre; a O., Caldas.
Silvianopolis (villa).....	210	
Espirito Santo dos Dourados.....	541	
THEOPHILO OTTONI (sede de comarca).	36.277	Ao N., Arassuahy e Jequitinhonha; a L., os Estados da Bahia e Espirito Santo; ao S., Aymorés e Caratinga; a O., Peçanha, Capellinha e Minas Novas.
Theophilo Ottoni (cidade).....	6.200	
Aymorés.....	5.110	
Concordia.....	750	
Itambacury.....	15.190	
Itahypé.....	1.439	
Malacacheta.....	1.359	
Pampam.....	2.717	
Polé.....	931	

II — Limites, divisão e área dos municípios

MUNICÍPIOS E DISTRITOS	Superfície em km.²	CIRCUMSCRIÇÕES CONFRONTANTES (MUNICÍPIOS OU ESTADOS)
Setúbinha.....	1.102	
Uruçú.....	1.479	
TIRADENTES (sede de termo).....	337	Ao N., Prados; a L., Barbacena; ao S., Barbacena e S. João d'El-Rey; a O., S. João d'El-Rey.
Tiradentes (cidade).....	186	
Barroso.....	151	
TREMEDAL (BOA VISTA DO) (sede de comarca).....	8.669	Ao N., o Estado da Bahia; a L., Rio Pardo; ao S., Grão Mogol; a O., Januária.
Bóia Vista do Tremedal (cidade).....	382	
S. João do Bonito.....	395	
S. Ant.º do Brejo dos Martyres (Gamelieira).....	3.261	
S. Sebastião de Lenções.....	534	
Santo Antonio de Mauonas.....	410	
Santo Antonio do Matto Verde.....	1.832	
S. João do Pernambuco.....	234	
Santa Rita.....	1.021	
TRES CORAÇÕES (sede de comarca).....	686	Ao N. e a O., Varginha; a L., Lavras e Baependy; ao S., Cambuquira e Campanha.
Tres Corações (cidade).....	686	
TRES PONTAS (sede de comarca).....	662	Ao N., Campos Geraes; a L., Nepomuceno e Varginha; ao S., Varginha e Eloy Mendes; a O., Paraguassá e Campos Geraes.
Tres Pontas (cidade).....	332	
Martinho Campos (Pontalete).....	222	
Sant'Anna da Vargem Grande.....	108	
TURVO (sede de comarca).....	2.653	Ao N., S. João d'El-Rey; a L., Barbacena e Lima Duarte; ao S., Rio Preto e Ayuruóca; a O., Ayuruóca, Baependy e Lavras.
Turvo (cidade).....	788	
Arantes.....	264	

II — Limites, divisão e área dos municípios

MUNICIPIOS E DISTRICTOS	Superfície em km.²	CIRCUNSCRIPÇÕES CONFRONTANTES (MUNICIPIOS OU ESTADOS)
Senhor Bom Jesus do Bom Jardim.....	385	
Madre de Deus do Rio Grande.....	627	
S. Vicente Ferrer.....	589	
UBÁ (sede de comarca).....	1.239	Ao N., Piranga e Rio Branco ; a L., Muriahé e Cataguazes ; ao S., Cataguazes e Pomba ; a O., Pomba ; a O., Pomba e Alto Rio Doce.
Ubá (cidade).....	263	
Divino.....	188	
Santo Antouio das Mariannas.....	191	
Rodeiro.....	201	
Sant'Anna de Sapé.....	233	
S. José de Tocantins.....	163	
UBERABA (sede de comarca).....	9.664	Ao N., Uberabinha e Araguary ; a L., Sacramento e Conquista ; ao S., o Estado de S. Paulo ; a O., Fructal e Prata.
Uberaba (cidade).....	5.109	
Conceição das Alagôas.....	1.249	
Dóres do Campo Formoso.....	2.122	
S. Miguel do Veríssimo.....	1.184	
UBERABINHIA (sede de comarca).....	5.059	Ao N., Abbadia do Bom Successo e Araguary ; a L., Araguary e Uberaba ; ao S., Uberaba e Prata ; a O., Prata e Monte Alegre.
Uberabinha (cidade).....	2.656	
Santa Maria.....	2.403	
VARGINHA (sede de comarca).....	893	Ao N., Tres Pontas e Nepomucceno ; a L., Lavras ; ao S., Tres Corações e Campanha ; a O., Eloy Mendes.
Varginha (cidade).....	538	
Carmo da Cachoeira.....	355	
VIÇOSA (sede de comarca).....	2.103	Ao N., Ponte Nova e Abre Campo ; a L., Carangola e Muriahé ; ao S., Rio Branco ; a O., Piranga.
Viçosa (cidade).....	384	
Araponga.....	283	
Coimbra.....	154	
Herval.....	280	
Pedra do Anta.....	282	

II — Limites, divisão e área dos municípios

MUNICÍPIOS E DISTRICTOS	Superfície em km.2	CIRCUMSCRIÇÕES CONFRONTANTES (MUNICÍPIOS OU ESTADOS)
S. Miguel do Anta.....	306	
S. Vicente do Gramma.....	285	
Teixeiras.....	179	
VIRGINIA (sem fóro).....	273	Ao N., Silvestre Ferraz e Pouso Alto; a L., Passa Quatro; ao S., Passa Quatro e Itajubá; ao O., Christina.
Virginia (villa).....	273	

. RESUMO

DIVISÃO ADMINISTRATIVA.....	{	Municípios.....	178	
		Distritos *.....	789	
SÉDES MUNICIPAES.....	{	Cidades.....	130	
		Villas.....	48	
ESTADO.....				
Área em km.2.....	{	Total.....	602.299	
		Dos municípios....	Maior (Paracatú).....	47.853
			Meuor (Arceburgo)....	106
		Dos districtos.....	Maior (Itambacury, município de Theophilo Ottoni).....	15.190
Menor (Conceição da Boa Vista, município de Leopoldina).....	36			

* Incluindo os districtos apenas judiciais, que o quadro menciona para facilidade de consulta, a divisão districtal abrange 793 circumscrições.

III — Posição das sedes municipaes em relação a Belo Horizonte

SÉDES MUNICIPAES	POSIÇÃO		SÉDES MUNICIPAES	POSIÇÃO	
	rumo	DISTANCIA EM LINHA RECTA (Km.)		rumo	DISTANCIA EM LINHA RECTA (Km.)
Abaeté.....	ONO	169	Caeté.....	E	31
Abbadia de Bom Sucesso.....	ONO	517	Caldas.....	SO	337
Abre Campo.....	ESE	156	Cambuhy.....	SSO	364
Aguas Virtuosas.....	SSO	268	Cambuquira.....	SSO	255
Além Parahyba (S. José de).....	SSE	251	Campanha.....	SSO	259
Alfeuz.....	SO	265	Campestre.....	SO	305
Alto Rio Doce.....	SSE	129	Campo Bello.....	SO	178
Alvinópolis.....	ESE	94	Campos Geraes.....	SO	236
Antonio Dias.....	ENE	133	Capelliuba.....	NNE	286
Araguary.....	ONO	467	Caracol.....	SO	360
Arassuahy.....	NNE	393	Carangola.....	ESE	218
Araxá.....	O	315	Caratinga.....	E	196
Arceburgo.....	OSO	356	Carmo do Paranahyba.....	ONO	272
Arçado.....	SO	260	Carmo do Rio Claro.....	OSO	249
Aymorés.....	E	314	Cassia.....	OSO	323
Ayruoca.....	SSO	236	Cataguazes.....	SE	206
Baependy.....	SSO	243	Caxambú.....	SSO	248
Rambuy.....	O	213	Christina.....	SSO	286
Barbacena.....	S	144	Claudio.....	SO	103
Bóia Esperança (Dóres da).....	FO	213	Conceição.....	NNE	116
Bocayuva.....	N	302	Conceição do Rio Verde.....	SSO	245
Bom Despacho.....	O	126	Conquista.....	O	377
Bomfim.....	SO	61	Contagem.....	O	16
Bom Sucesso.....	SSO	149	Curvello.....	NNO	138
Botelhos (S. José dos).....	SO	317	Diamantina.....	NNE	190
Brasília.....	N	411	Divinópolis.....	OSO	101
Braz (Villa).....	SSO	331	Eloy Mendes.....	SO	252
Cabo Verde.....	SO	312	Entre Rios.....	S	86

NOTA — As direcções e distancias referidas neste quadro foram levantadas sobre o original da Carta Physica e Política de Minas Geraes, commemorativa do 1.º Centenario da Independencia Nacional.

III — Posição das sedes municipais em relação a Belo Horizonte

SÉDES MUNICIPAES	POSIÇÃO		SÉDES MUNICIPAES	POSIÇÃO	
	RUMO	DISTANCIA EM LINHA RECTA (Km.)		RUMO	DISTANCIA EM LINHA RECTA (Km.)
Estrella do Sul.....	ONO	416	Machado (Santo Antonio do)...	SO	331
Extrema.....	SSO	410	Manhuassú.....	E	207
Ferros (Sant'Anna dos).....	NE	126	Mar de Hespanha.....	SSE	232
Formiga.....	OSO	167	Maria da Fé.....	SSO	299
Fortaleza.....	XNE	506	Marianna.....	SE	76
Fructal.....	O	524	Mercês.....	SSE	149
Grão Mogol.....	XNE	398	Minas Novas.....	NNE	329
Guanhães.....	NE	163	Monte Alegre.....	ONO	530
Guaranésia.....	OSO	333	Monte Carmello.....	ONO	336
Guarany.....	SSE	182	Monte Santo.....	OSO	244
Guarará.....	SSE	220	Montes Claros.....	N	352
Guaxupé.....	OSO	329	Muriahé.....	SE	213
Inconfidência.....	N	348	Mutum (S. Manoel do).....	E	262
Indaya (Dões do).....	ONO	106	Muzambinho.....	OSO	312
Itabira.....	ENE	84	Nepomuceno.....	SO	193
Itajubá.....	SSO	316	Oliveira.....	SO	126
Itapecerica.....	OSO	137	Ouro Fino.....	SO	361
Itaúna.....	OSO	69	Ouro Preto.....	SE	62
Ituyutaba.....	O	586	Palma.....	SE	230
Jacuby.....	OSO	314	Palmyra.....	SSE	172
Jacutinga.....	SO	378	Paracatú.....	NO	430
Jaguary.....	SSO	384	Pará de Minas.....	O	62
Januária.....	N	490	Paraguassú.....	SO	260
Jequitinhonha.....	NE	494	Paraisópolis.....	SSO	346
João Pinheiro.....	NO	338	Parapêba.....	NO	83
Juiz de Fora.....	SSE	210	Passa Quatro.....	SSO	291
Lagôa Dourada.....	S	109	Passa Tempo.....	SO	97
Lavras.....	SSO	182	Passos.....	OSO	221
Leopoldina.....	SSE	221	Patos.....	ONO	309
Lima (Villa Nova de).....	SE	8,5	Patrocínio.....	ONO	334
Lima Duarte.....	S	208	Peçanha.....	NE	207

III — Posição das sédes municipaes em relação a Belo Horizonte

SÉDES MUNICIPAES	POSIÇÃO		SÉDES MUNICIPAES	POSIÇÃO	
	RUMO	DISTANCIA EM LINHA RECTA (Km.)		RUMO	DISTANCIA EM LINHA RECTA (Km.)
Pedra Branca.....	SSO	299	Santa Quitéria.....	ONO	42
Pequy.....	ONO	70	Santa Rita do Sapucahy.....	SSO	212
Perdões.....	SO	178	Santo Antonio do Monte.....	O	141
Piranga.....	SE	96	S. Domingos do Prata.....	E	111
Pirapora.....	NNO	303	S. Francisco.....	NNO	448
Pitanguy.....	ONO	90	S. Gonçalo do Sapucahy.....	SO	277
Piumhy.....	OSO	217	S. Gothardo.....	ONO	233
Poços de Caldas.....	SO	341	S. João Baptista.....	NNE	266
Pomba.....	SSE	170	S. João d'El-Rey.....	SSO	136
Ponte Nova.....	ESE	120	S. João Evangelista.....	NNE	207
Pouso Alegre.....	SO	327	S. João Nepomuceno.....	SSE	202
Pouso Alto.....	SSO	273	S. Manoel.....	SE	220
Prados.....	S	123	S. Sebastião do Paraíso.....	OSO	337
Prata.....	O	543	Serro.....	NNE	160
Queluz.....	S	80	Sete Lagoas.....	NNO	60
Rezende (Villa Nova de).....	OSO	286	Silvestre Ferraz.....	SSO	268
Rezende Costa.....	SSO	112	Silvianopolis.....	SO	299
Rio Branco.....	SE	166	Theophilo Ottouí.....	NE	357
Rio Casca.....	ESE	135	Tiradentes.....	S	132
Rio Espera.....	SSE	110	Tremedal (Boa Vista do).....	NNE	533
Rio José Pedro.....	E	233	Tres Corações.....	SSO	238
Rio Novo.....	SSE	191	Tres Pontas.....	SO	227
Rio Pardo.....	NNE	477	Turvo.....	S	202
Rio Piracicaba.....	E	91	Ubá.....	SE	165
Rio Preto.....	S	237	Uberaba.....	O	420
Sabará.....	ENE	14	Uberabinha.....	ONO	469
Sacramento.....	O	361	Varginha.....	SO	237
Salinas.....	NNE	441	Viçosa.....	SE	142
Santa Barbara.....	E	58	Virginia.....	SSO	298
Santa Luzia.....	NNE	19

IV - Coordenadas e altitudes, exactas ou approximadas, das sédes municipaes

SÉDES MUNICIPAES	COORDENADAS		ALTITUDES Ms.
	LATITUDE S.	LONGITUDE W. GR.	
Abeteté.....	19° 09' 16"	45° 20' 21"	630
Abbadia do Bom Successo.....	* 18° 37' 28"	* 48° 40' 38"	830
Albre Campo.....	* 20° 16' 29"	* 42° 30' 28"	552
Agua's Virtuosas.....	21° 58' 06"	45° 21' 00"	901
Alem Parahyba (São José d').....	* 21° 52' 15"	* 42° 40' 00"	153
Alfenas.....	21° 25' 44"	45 56' 42", 42	855
Alto Rio Doce.....	* 20° 59' 30"	* 43° 24' 20"	585
Alvinópolis.....	* 20° 08' 00"	* 43° 04' 58"	543
Antonio Dias.....	* 19° 32' 30"	* 42° 45' 05"	500
Araguary.....	18° 38' 30"	48° 11' 18"	929
Arassuahy.....	16° 54' 25"	41° 58' 51"	314
Araxá.....	* 19° 33' 20"	* 46° 55' 30"	1.040
Arceburgo.....	* 21° 23' 20"	* 47° 00' 30"	700
Arzendo.....	* 21° 21' 55"	* 46° 02' 40"	801
Aymorés.....	* 19° 28' 00"	* 41° 00' 00"	77
Ayruooca.....	* 21° 59' 00"	* 44° 36' 30"	930
Baeependy.....	21° 57' 33"	44° 53' 49"	905
Bambuby.....	20° 00' 24"	45° 58' 22"	659
Barbacena.....	21° 13' 30"	43° 46' 25"	1.120
Bello Horizonte.....	19° 55' 27", 5	43° 56' 30", 75	836
Bea Esperança (Dôres da).....	* 21° 05' 00"	* 45° 35' 25"	672
Becayúva.....	* 17° 11' 35"	* 45° 43' 30"	662
Bom Despacho.....	* 19° 46' 30"	* 45° 08' 15"	720
Bomfim.....	* 20° 19' 45"	* 44° 20' 50"	937
Bom Successo.....	* 21° 02' 00"	* 44° 46' 10"	915
Ertelhos (São José dos).....	* 21° 39' 10"	* 46° 22' 30"	960
Brasília.....	* 16° 12' 30"	* 44° 23' 13"	540
Braz (Villa).....	* 22° 01' 00"	* 45° 36' 12"	814
Cabo Verde.....	* 21° 31' 32"	* 46° 25' 20"	950
Caeté.....	19° 53' 20"	43° 39' 48"	935
Caldas.....	* 21° 55' 16"	* 46° 23' 50"	1.040
Cambuhy.....	* 22° 34' 18"	* 46° 03' 00"	900
Cambuquira.....	* 21° 51' 20"	* 45° 23' 55"	915
Campanha.....	21° 50' 14"	45° 23' 58"	878
Campestres.....	* 21° 40' 00"	* 46° 13' 20"	850
Campo Bello.....	* 20° 34' 15"	* 45° 18' 25"	780

* Approximadamente.

IV — Coordenadas e altitudes, exactas ou aproximadas, das sédes municipaes

SÉDES MUNICIPAES	COORDENADAS		ALTITUDES — Mts.
	LATITUDE S.	LONGITUDE W. GR.	
Campos Geraes.....	* 21° 15' 00"	* 45° 44' 00"	815
Capellinha.....	* 17° 45' 18"	* 42° 28' 15"	840
Caracol.....	22° 04' 00"	46° 34' 00"	900
Carangola.....	20° 44' 08" ⁰⁶	42° 01' 49" ⁵⁰	293
Caratinga.....	* 19° 42' 35"	* 42° 03' 40"	530
Carmo do Paranahyba.....	18° 59' 00"	46° 20' 12"	1.057
Carmo do Rio Claro.....	* 20° 52' 17"	* 46° 06' 40"	750
Cassia.....	* 20° 36' 00"	* 46° 57' 28"	* 630
Cataguazes.....	* 21° 23' 30"	* 42° 42' 00"	167
Caxambú.....	21° 58' 57"	44° 56' 00"	900
Christina.....	* 22° 13' 16"	* 45° 14' 00"	900
Claudio.....	20° 26' 37"	44° 46' 00"	840
Conceição.....	19° 04' 19"	43° 18' 42"	711
Conceição do Rio Verde.....	* 21° 52' 20"	* 45° 05' 45"	860
Conquista.....	* 19° 55' 15"	* 47° 32' 43"	653
Contagem.....	* 19° 55' 38"	* 44° 05' 40"	826
Curvello.....	18° 45' 42"	44° 25' 48"	633
Diamantina.....	18° 14' 50"	43° 33' 12"	1.232
Divinópolis.....	20° 08' 34"	44° 53' 19"	672
Eloy Mendes.....	* 21° 37' 40"	* 45° 33' 50"	* 900
Entre Rios.....	* 20° 41' 45"	* 44° 06' 50"	938
Estrella do Sul.....	18° 46' 00"	47° 42' 21"	* 700
Extrema.....	* 22° 54' 10"	* 46° 19' 45"	935
Ferros (Sant'Anna dos).....	19° 13' 51"	42° 59' 32"	430
Formiga.....	20° 27' 32"	45° 26' 00"	820
Fortaleza.....	16° 05' 53"	41° 18' 51"	560
Fructal.....	20° 02' 00"	48° 58' 21"	543
Grão Mogol.....	* 16° 30' 06"	* 42° 47' 10"	930
Guanhães.....	* 18° 47' 30"	* 42° 57' 45"	750
Guaranesia.....	* 21° 17' 55"	* 46° 47' 30"	800
Guarany.....	* 21° 21' 45"	* 43° 03' 30"	400
Guarará.....	* 21° 51' 30"	* 43° 01' 20"	543
Gusxupé.....	21° 18' 23"	46° 42' 54"	822
Inconfidência.....	* 16° 47' 23"	* 44° 23' 38"	* 550
Indayá (Dóres do).....	* 19° 28' 15"	* 45° 27' 20"	704
Itabira.....	19° 37' 10"	43° 13' 31"	815

*Aproximadamente.

IV — Coordenadas e altitudes, exactas ou approximadas, das sédes municipaes

SÉDES MUNICIPAES	COORDENADAS		ALTITUDES — Ms.
	LATITUDE S.	LONGITUDE W. GR.	
Rujubá.....	22° 25' 23"	45° 27' 25"	840
Itapeerica.....	20° 28' 12"	45° 07' 15"	776
Itaúna.....	20° 04' 05"	44° 34' 43"	809
Ituyutaba.....	* 18° 59' 40"	* 49° 26' 31"	604
Jacoby.....	* 21° 01' 45"	* 46° 43' 15"	* 940
Jacutinga.....	22° 17' 00"	46° 36' 00"	830
Jaguary.....	22° 45' 00"	46° 08' 00"	1.000
Januaria.....	15° 29' 26"	44° 21' 34"	434
Jequitinhonha.....	16° 26' 03"	41° 00' 18"	* 254
Jefê Pinheiro.....	* 17° 43' 57"	* 46° 11' 45"	* 800
Juiz de Fora.....	21° 45' 37"	43° 20' 24"	676
Lagôa Dourada.....	20° 55' 00"	44° 04' 20",75	1.124
Lavras.....	21° 14' 37"	45° 00' 00"	801
Leopoldina.....	* 21° 31' 20"	* 42° 38' 30"	220
Lima (Villa Nova de).....	* 19° 58' 40"	* 43° 53' 00"	842
Lima Duarte.....	* 21° 48' 45"	* 43° 47' 30"	840 790
Machado (Santo Antonio do).....	* 21° 39' 00"	* 45° 56' 30"	840
Mantua.....	* 20° 13' 35"	* 42° 01' 48"	612
Mar de Hespanha.....	* 21° 51' 35"	* 43° 02' 15"	456
Maria da Fé.....	* 22° 18' 18"	* 45° 19' 30"	1.258
Mariana.....	20° 20' 45"	43° 22' 24"	697
Mercês.....	* 21° 00' 20"	* 43° 20' 30"	515
Minas Novas.....	* 17° 14' 17"	* 42° 36' 12"	922
Monte Alegre.....	* 18° 50' 30"	* 48° 52' 15"	879
Monte Carmello.....	18° 43' 36"	47° 29' 42"	850
Monte Santo.....	21° 11' 26"	46° 58' 44"	894
Montes Claros.....	16° 43' 04"	43° 13' 07"	618
Muriahé.....	* 21° 09' 15"	* 42° 21' 20"	198
Mutum (São Manoel do).....	* 19° 50' 58"	* 41° 26' 40"	250
Muzambinho.....	21° 22' 19"	46° 31' 35",47	1.036
Nepomuceno.....	* 21° 15' 00"	* 45° 14' 05"	843
Oliveira.....	20° 41' 47",5	44° 49' 58",5	962
Ouro Fino.....	22° 16' 46"	46° 22' 27"	900
Ouro Preto.....	20° 23' 22"	43° 30' 15"	1.071
Palma.....	* 21° 19' 10"	* 42° 18' 00"	158
Patmyra.....	21° 27' 20"	43° 33' 12"	837

* Approximadamente.

IV — Coordenadas e altitudes, exactas ou approximadas, das sédes municipaes

SÉDES MUNICIPAES	COORDENADAS		ALTITUDES — M.s.
	LATITUDE S.	LONGITUDE W. GP.	
Paracatu.....	17° 13' 10", 5	46° 52' 34", 5	710
Pará de Minas.....	19° 51' 41"	44° 36' 24"	796
Paraguassá.....	* 21° 33' 05"	* 45° 40' 40"	805
Paraisópolis.....	22° 33' 11"	45° 46' 51"	865
Paraopeba.....	* 19° 18' 30"	* 44° 23' 35"	772
Passa Quatro.....	22° 23' 26"	44° 58' 12"	916
Passa Tempo.....	* 20° 37' 00"	* 44° 31' 45"	* 880
Passos.....	* 20° 40' 30"	* 46° 36' 50"	723
Patos.....	18° 35' 26"	46° 32' 08"	856
Patrocínio.....	* 18° 55' 15"	* 46° 56' 40"	972
Peçanha.....	18° 37' 09"	42° 30' 45"	804
Pedra Branca.....	* 22° 13' 13"	* 45° 29' 15"	910
Pequy.....	* 19° 38' 15"	* 44° 33' 00"	* 660
Perdões.....	* 21° 06' 10"	* 45° 07' 00"	767
Piranga.....	* 20° 36' 47"	* 43° 22' 44"	* 720
Pirapora.....	17° 21' 06"	44° 56' 55"	472
Pitanguy.....	19° 41' 00"	44° 46' 00"	640
Piumby.....	20° 28' 00"	45° 56' 00"	1.020
Poços de Caldas.....	21° 47' 14"	46° 34' 10"	1.186
Pomba.....	* 21° 17' 45"	* 43° 11' 25"	433
Ponte Nova.....	* 20° 24' 45"	* 42° 55' 12"	402
Pouso Alegre.....	22° 13' 36"	45° 56' 34"	817
Pouso Alto.....	22° 12' 54"	44° 58' 47"	876
Prados.....	* 21° 02' 25"	* 44° 05' 00"	1.025
Prata.....	* 19° 19' 30"	* 49° 05' 16"	663
Queluz.....	20° 39' 12"	43° 47' 13"	932
Rezende (Villa Nova de).....	* 21° 03' 10"	* 46° 23' 00"	1.200
Rezende Costa.....	* 20° 53' 15"	* 44° 17' 20"	* 1.120
Rio Branco.....	* 21° 01' 12"	* 42° 50' 50"	324
Rio Casca.....	* 20° 12' 37"	* 42° 41' 25"	322

* .Aproximadamente.

IV — Coordenadas e altitudes, exactas ou approximadas, das sédes municipaes

SÉDES MUNICIPAES	COORDENADAS		ALTITUDES — Ms.
	LATITUDE S.	LONGITUDE W. GR.	
Rio Espera.....	* 20° 49' 05"	* 43° 28' 15"	* 910
Rio José Pedro.....	* 19° 51' 14"	* 41° 43' 15"	* 190
Rio Novo.....	* 21° 29' 40"	* 43° 08' 15"	397
Rio Pardo.....	15° 52' 23"	42° 22' 35"	775
Rio Piracicaba.....	* 19° 53' 00"	* 43° 04' 50"	640
Rio Preto.....	* 22° 04' 33"	* 43° 49' 55"	423
Sabará.....	19° 53' 36"	43° 48' 42"	705
Sacramento.....	* 19° 51' 15"	* 47° 23' 15"	800
Salinas.....	16° 21' 23"	42° 04' 05"	915
Santa Barbara.....	19° 58' 00"	43° 24' 33"	721
Santa Luzia.....	19° 46' 12"	43° 52' 30"	681
Santa Quitéria.....	* 19° 50' 12"	* 44° 20' 10"	708
Santa Rita do Sapucahy.....	* 22° 14' 43"	* 45° 40' 35"	816
Santo Antonio do Monte.....	* 20° 07' 10"	* 45° 17' 48"	950
São Domingos do Prata.....	* 19° 47' 15"	* 42° 55' 00"	550
São Francisco.....	15° 56' 54"	44° 52' 11"	442
São Gonçalo do Sapucahy.....	* 21° 58' 45"	* 45° 36' 30"	860
São Gotardo.....	* 19° 17' 00"	* 46° 03' 30"	1.100
São João Baptista.....	* 17° 47' 58"	* 42° 47' 18"	974
São João d'El-Rey.....	* 21° 07' 30"	* 44° 15' 40"	882
São João Evangelista.....	18° 25' 00"	42° 47' 00"	680
São João Nepomaceno.....	* 21° 32' 30"	* 43° 08' 10"	346
São Manoel.....	* 21° 05' 25"	* 42° 13' 00"	183
São Sebastião do Paraizo.....	20° 54' 57"	46° 59' 56"	1.002
Serro.....	18° 35' 42"	43° 20' 18"	940
Sete Lagoas.....	19° 27' 42"	44° 14' 37"	771
Silvestre Ferraz.....	* 22° 05' 29"	* 45° 08' 00"	872
Silvianopolis.....	* 22° 00' 50"	* 45° 46' 40"	1.100
Theophilo Ottoni.....	17° 45' 00"	41° 26' 21"	319
Tiradentes.....	* 21° 06' 05"	* 44° 10' 45"	857

* Approximadamente.

IV — Coordenadas e altitudes, exactas ou approximadas, das sédes municipaes

SÉDES MUNICIPAES	COORDENADAS		ALTITUDES — Ms.
	LATITUDE S.	LONGITUDE W. GR.	
Tremedal (B3a Vista do).....	15° 16' 05''	42° 36' 09''	560
Tres Corações.....	21° 41' 58''	45° 15' 30''	840
Tres Pontas.....	* 21° 21' 45''	* 45° 30' 30''	806
Turvo.....	* 21° 44' 10''	* 44° 18' 15''	905
Ubá.....	21° 06' 00''	42° 57' 00''	334
Uberaba.....	19° 44' 36''	47° 56' 18''	762
Uberabinha.....	18° 55' 26''	48° 17' 17''	854
Varginha.....	21° 33' 25''	45° 26' 13''	894
Viçosa.....	* 20° 45' 40''	* 42° 53' 45''	649
Virginia.....	* 22° 23' 36''	* 45° 09' 20''	888

RESUMO

De altitude	Até 100 m.....	1	De posição entre os parallelos S.:	15° — 16°.....	4
	De 101 a 200 m...	6		16° — 17°.....	8
	» 201 » 300 »...	3		17° — 18°.....	8
	» 301 » 400 »...	9		18° — 19°.....	16
	» 401 » 500 »...	9		19° — 20°.....	32
	» 501 » 600 »...	12		20° — 21°.....	33
	» 601 » 700 »...	22		21° — 22°.....	57
	» 701 » 800 »...	24		22° — 23°.....	20
	» 801 » 900 »...	49		Somma.....	178
	» 901 » 1.000 »...	27			
Numero de sédes.....	» 1.001 » 1.100 »...	10	De posição entre os meridianos W. Gr.:	41° — 42°.....	7
	» 1.101 » 1.200 »...	5		42° — 43°.....	28
	» 1.201 » 1.300 »...	2		43° — 44°.....	32
	» 1.301 » 1.400 »...	0		44° — 45°.....	32
	Somma.....	178		45° — 46°.....	37
De posição	Exacta.....	76	46° — 47°.....	29	
	Approximada.....	102	47° — 48°.....	6	
			48° — 49°.....	5	
			49° — 50°.....	2	
	Somma.....	178	Somma.....	178	

* Approximadamente.

V — Coordenadas colligidas para a organização da Carta do Estado Commemorativa do Centenario

Municípios	Distritos	Pontos determinados	Coordenadas		
			LATITUDE S.	LONGITUDE W. GR.	PROCEDENCIAS E OBSERVADORES
Abaeté.....	Abaeté.....	Séde.....	10° 09' 16"	45° 2' 21"	Alipio Gama
Agua Virtuosas	Agua Virtuosas	Séde.....	21° 58' 06"	45° 21' 00"	Adolpho Odebrecht
Além Parahyba	Além Parahyba.	Porto Novo (est. da E. F. Central do Brasil).....	21° 53' 04"	42° 41' 55",5	Mario de Souza
	Pirapetinga.....	Séde.....	21° 39' 22"	42° 20' 37"	Carta Geral do Estado do Rio de Janeiro (A. Guigon)
Alfenas.....	Alfenas.....	Séde.....	21° 25' 44"	45° 56' 42",42	Adolpho Odebrecht
	Faina.....	Séde.....	21° 24' 14"	45° 49' 34",65	Idem
Araguary.....	Araguary.....	Séde.....	18° 38' 30"	48° 11' 18"	Hermínio Silva
		Eng. Bethout (est. da E. F. Goyaz).....	18° 20' 40",6	48° 13' 54"	Adolpho Odebrecht
Arassuahy.....	Arassuahy.....	Séde.....	16° 54' 25"	41° 58' 51"	Emílio Schnoor
	S. Pedro de Jequitinhonha.	Séde.....	16° 36' 51"	41° 23' 59",50	Rel. da E. F. Victoria a Minas
Ayuruoca.....	Ayuruoca.....	Morro da Boa Vista (limite do mun. de Turvo).....	21° 47' 40",33	44° 38' 09",77	Commissão Geographica e Geologica de Minas Geraes
	Ayuruoca e Alagoa.....	Alto da Serra do Papagaio..	22° 03' 29",36	44° 40' 36",24	Idem
	Alagon e Bocaina.....	Morro do Bispo.....	22° 09' 34",09	44° 33' 49",90	Idem
		Alto da Serra Negra.....	22° 20' 06",19	44° 40' 10",60	Idem
	Alagoa e Carvalhos.....	Morro dos Tres Irmãos.....	22° 03' 06",30	44° 31' 28",90	Idem
	Bocaina e Passa Vinte.....	Pico da Bocaina.....	22° 11' 14",40	44° 24' 02",43	Idem
	Livramento.....	Morro do Vigia.....	22° 02' 25",39	44° 15' 03",16	Idem
Baependy.....	Baependy.....	Séde.....	21° 57' 33"	44° 53' 49"	Renato Barroso
	S. Thomé das Letras.....	Morro do Valle Formoso....	21° 52' 23",09	44° 54' 14",83	Commissão Geographica e Geologica de Minas Geraes
		Alto da Serra das Nymphas (limite do mun. de Tres Corações).....	21° 46' 37",94	45° 12' 52",72	Idem
		Pico do Gavião.....	21° 37' 28",19	44° 55' 24",06	Idem

NOTAS — I — Os elementos para a organização deste quadro foram extrahidos principalmente de notas colligidas no escriptorio tecnico da Commissão da Carta Geral Commemorativa do Centenario, do Club de Engenharia do Rio de Janeiro. II — As coordenadas de pontos sobre linha districtaria acham-se referidas repetidamente nas varias circumscripções interessadas.

V — Coordenadas colligadas para a organização da Carta do Estado Commemorativa do Centenario

Municípios	Districtos	Pontos determinados	Coordenadas		
			LATITUDE S.	LONGITUDE W. GP.	PROCEDENCIAS E OBSERVADORES
Bambuly.....	Bambuly.....	Séde.....	20° 00' 24"	45° 58' 22"	Adolpho Odebrecht
Barbacena.....	Barbacena.....	Séde.....	21° 13' 30"	43° 46' 25"	Domingos Costa
	Carandahy.....	Séde.....	20° 57' 12"	43° 48' 21"	Idem
	Campolide.....	Serra de Ibitipoca (limite do mun. de Lima Duarte)	21° 41' 10",87	43° 53' 36",29	Commissão Geographica e Geologica do Est. de Minas Geraes
	Remedios, Ressaquinha e Monte Alegre.....	Morro Queimado.....	21° 05' 41",86	43° 38' 06",30	Idem
	Bias Fortes.....	Morro Redondo.....	21° 24' 47",55	43° 47' 30",62	Idem
	Santa Rita de Ibitipoca.....	Alto da Serra de Sant'Anna (convergencia dos limites de Turvo e Lima Duarte).	21° 35' 11",93	44° 06' 23",21	Idem
Belo Horizonte	Belo Horizonte	Séde (Escola de Engenharia)	19° 55' 27", 5	43° 56' 30",75	Escola de Engenharia
Bom Sucesso.....	Amparo.....	Morro da Chaminé.....	20° 57' 57",06	44° 57' 39",01	Commissão Geographica e Geologica do Est. de Minas Geraes
		Alto da Serra de Bom Retiro (limite do mun. de Oliveira).....	20° 48' 09",66	44° 53' 33",32	Idem
Brasilia.....	Brasilia.....	Barra do R. Paracatú no R. S. Francisco (limite do municipio de S. Francisco)..	16° 34' 15"	45° 06' 31"	Domingos Costa
Caeté.....	Caeté.....	Séde.....	19° 53' 20"	43° 39' 48"	Francisco Ehering
Cambuquira.....	Cambuquira.....	Serra do Palmital.....	21° 49' 19",80	45° 16' 17",95	Commissão Geographica e Geologica do Est. de Minas Geraes
Campanha.....	Campanha.....	Séde.....	21° 50' 14"	45° 23' 58"	Adolpho Odebrecht
Campo Bello...	Campo Bello.....	Coroado (povoado).....	20° 57' 00"	45° 14' 20",75	Boletim da Exposição de 1908 (D. G. de Estatistica)
		Alto da Serra do Coroado..	20° 57' 49",51	45° 14' 20",19	Commissão Geographica e Geologica de M. Geraes
	Campo Bello e Candeias.....	Séde.....	20° 46' 27"	45° 16' 33"	E. F. Oeste de Minas
	Candeias.....	Alto da Serra da Ena.....	20° 40' 58",50	45° 18' 05",38	Commissão Geographica e Geologica de Minas Geraes
	Porto dos Mendos.....	Morro da Forquilha.....	20° 56' 34",66	45° 20' 02",33	Idem

V — Coordenadas colligidas para a organização da Carta do Estado Commemorativa do Centenario

Municípios	Districtos	Pontos determinados	Coordenadas		
			LATITUDE S.	LONGITUDE W. GR.	PROCEDENCIAS E OBSERVADORES
Campos Geraes.	Coqueiros.....	Morro de S. João (convergencia dos limites de Nepomuceno e Tres Pontas).	21° 17' 26'',17	45° 18' 49'',53	Commissão Geographica e Geologica de Minas Geraes
Caracol.....	Caracol.....	Séde.....	22° 04' 00''	46° 34' 00''	Horacio E. Williams
Carangol.....	Carangola.....	Séde.....	20° 44' 08'',06	42° 01' 49'',50	Mario de Souza
	Tombos.....	Cach. dos Tombos (Rio Carangola).....	20° 55' 09''	42° 02' 05''	Carta Geral do Est. do Rio de Janeiro (A. Gulzon)
Caratinga.....	Tarú-Mirim.....	Derrubadinha (est. da E. F. Victoria a Minas).....	18° 50' 45''	41° 47' 21''	Emilio Schmoor
		Cach. do Baguary, no Rio Doce (limite do municipio de Guanhões).....	19° 00' 11''	42° 00' 58''	Rel. da E. F. Victoria a Minas
		Ilha das Melancias no Rio Doce, no limite do mun. de Guanhões.....	19° 08' 27'',25	42° 04' 27'',75	Idem
		Barra do R. Santo Antonio no R. Doce, convergencia dos limites de Guanhões e Ferros.....	19° 16' 06''	42° 12' 18''	Idem
Carmo do Paranahyba.....	Carmo do Paranahyba.....	Séde.....	18° 59' 00''	46° 20' 12''	D. Geral dos Telegraphos
Caxambú.....	Caxambú.....	Séde.....	21° 58' 57''	44° 56' 00''	Renato Barroso
	Caxambú e Soledade.....	Morro do Marimbondo.....	22° 00' 10'',39	45° 03' 16'',99	Commissão Geographica e Geologica do Est. de Minas Geraes
	Soledade.....	Séde.....	22° 03' 33''	45° 02' 50''	Renato Barroso
Claudio.....	Claudio.....	Séde.....	20° 28' 37''	44° 46' 00''	E. F. Oeste de Minas
Conceição.....	Conceição.....	Séde.....	19° 04' 19''	43° 18' 42''	Fernando Esquerdo
	Rio do Peixe.....	Séde.....	18° 57' 02''	43° 18' 37''	Idem

V — Coordenadas colligidas para a organização da Carta do Estado Commemorativa do Centenario

Municipios	Districtos	Pontos determinados	Coordenadas		
			LATITUDE S.	LONGITUDE W. GR.	PROCEDENCIAS E OBSERVADORES
Curvello.....	Curvello.....	Séde.....	18° 45' 42"	44° 25' 48"	Domingos Costa
		Corintho.....	18° 22' 45"	44° 26' 14"	Gustavo Hinck
		Aporá (est. da E. F. Central do Brasil),.....	18° 11' 42"	44° 21' 41"	Idem
		Contra (est. da E. F. Central do Brasil).....	18° 12' 00"	44° 31' 13"	Idem
	Silva Jardim.....	Séde.....	18° 28' 00"	44° 21' 00"	Horacio Williams
	Silva Jardim e Paraúna.....	Barra do Rio Paraúna no R. das Velhas, limite do mun. de Diamantina.....	18° 30' 14"	44° 09' 00"	Van Ryckvorsel
Diamantina.....	Trahyras.....	Séde.....	19° 00' 31"	44° 00' 27"	Idem
		Diamantina.....	18° 14' 50"	43° 33' 12"	Rel. da E. F. Victoria a Minas
	Joaquim Felicio	Buenopolis (est. da E. F. Central do Brasil).....	17° 53' 03"	44° 01' 14"	Gustavo Hinck
	Dattas.....	Séde.....	18° 26' 45",2	43° 36' 23"	Emilio Schnoor
	Pouso Alto.....	Séde.....	18° 36' 23",5	43° 31' 10"	Idem
	Gloria.....	Porto da Manga (margem direita do R. das Velhas)	18° 16' 30"	44° 18' 00"	Van Ryckvorsel
Barra do R. Paraúna no R. das Velhas, limite do mun. de Curvello.....		18° 30' 14"	44° 09' 00"	Idem	
Divinopolis.....	Divinopolis.....	Séde (na est. de Henrique Galvão).....	20° 08' 34"	44° 53' 19"	Tenente Rabello
Estrella do Sul	Estrella do Sul	Séde.....	18° 46' 00"	47° 42' 21"	Rel. da Com. do Planalto Central
Ferros (Sant'Anna dos).....	Ferros (Sant'Anna dos).....	Séde.....	19° 13' 51"	42° 59' 32"	Emilio Schnoor
		Santo Antonio do Caratinga..	Praia do Cassiano (Rio Santo Antonio), no limite do mun. de Guanhães.....	19° 13' 20",8	42° 19' 16"
		Barra do R. Santo Antonio no R. Doce, convergencia dos limites de Guanhães e Caratinga.....	19° 16' 06"	42° 12' 18"	Idem

V — Coordenadas colligidas para a organização da Carta do Estado Commemorativa do Centenario

Municípios	Districtos	Pontos determinados	Coordenadas		
			LATITUDE S.	LONGITUDE W. GR.	PROCEDECIAS E OBSERVADORES
Formiga.....	Formiga.....	Séde.....	20° 27' 32"	45° 26' 00"	Adolpho Odebrecht
		Baiões (povoado), no limite do mun. de Itapeverica..	20° 35' 00"	45° 18' 20",75	Boletim da Exposição de 1908 (D. G. de Estatística)
		Morro dos Baiões (limite do mun. de Itapeverica).....	20° 35' 12",43	45° 19' 03",94	Commissão Geographica e Geologica do Est. de Minas Geraes
	Porto Real.....	Séde.....	20° 10' 06"	45° 42' 03"	Vieira (E. F. Oeste de Minas)
Fortaleza.....	Fortaleza.....	Séde.....	16° 05' 53"	41° 18' 51"	Emilio Schnoor
Fruetal.....	Fruetal.....	Séde.....	20° 02' 00"	48° 58' 21"	Boletim do Serviço Meteorologico de Minas
		S. Francisco de Salles.....	Burra do Riacho Volta Grande.....	19° 47' 17",9	51° 02' 12",5
Guanhães.....	Travesão.....	Ilha das Melancias, no R. Doce, no limite do mun. de Caratinga.....	19° 08' 27",25	42° 04' 27",75	Rel. da E. F. Victoria a Minas
		Praia do Cassiano (Rio Santo Antonio), no limite do mun. de Ferros.....	19° 13' 20",8	42° 19' 18"	Idem
		Barra do Rio Santo Antonio no R. Doce, convergencia dos limites de Caratinga e Ferros.....	19° 16' 06"	42° 12' 18"	Idem
		N. S. da Gloria do Divino....	Cach. do Baguary, no R. Doce, limite do mun. de Caratinga.....	19° 00' 11"	42° 00' 58"
Guaxupé.....	Guaxupé.....	Séde.....	21° 18' 23"	46° 42' 54"	Adolpho Odebrecht
Inconfidencia..	Extrema.....	Séde.....	16° 51' 36"	44° 55' 01"	Domingos Costa
		Jequitahy.....	Séde.....	17° 15' 00"	44° 23' 00"
Indayá (Dóres do).....	Corrego d'Anta.	Séde.....	19° 50' 00"	45° 48' 00"	Idem
Itabira.....	Itabira.....	Séde.....	19° 37' 10"	43° 13' 31"	Francisco Bhering

V — Coordenadas colligidas para a organização da Carta do Estado Commemorativa do Centenario

Municípios	Districtos	Pontos determinados	Coordenadas		
			LATITUDE S.	LONGITUDE W. GR.	PROCEDENCIAS Z OBSERVADORES
Itajubá.....	Itajubá.....	Séde.....	22° 25' 23"	45° 27' 25"	Renato Barros
Itapeccrica.....	Itapeccrica.....	Séde.....	20° 28' 12"	45° 07' 15"	Tenente Rabello
	Itapeccrica e Camacho.....	Borges (povoado).....	20° 38' 00"	45° 05' 20",75	Boletim da Exposi- ção de 1905 (D. G. de Estatistica)
	Camacho.....	Baiões (povoado), no limite do mun. de Formiga.....	20° 35' 00"	45° 18' 20",75	Comm. Geographica e Geologica do Es- tado de Minas Ge- raes
		Morro dos Borges.....	20° 38' 52",46	45° 05' 51",03	Idem
		Morro dos Baiões (limite do municipio de Formiga)...	20° 35' 12",43	45° 19' 03",94	Idem
Itaúna.....	Itaúna.....	Séde.....	20° 04' 05"	44° 34' 43"	Tenente Rabello
Ituyutaba.....	Ituyutaba.....	Barra do Rio da Prata no Rio Paranahyba.....	18° 40' 26",9	50° 05' 31",8	Adolpho Odebrecht
Jacutinga.....	Jacutinga.....	Séde.....	22° 17' 00"	46° 36' 00"	David Macknight
Jaguary.....	Jaguary.....	Séde.....	22° 45' 00"	46° 08' 00"	A. M. Cosset
Januarla.....	Januarla.....	Séde.....	15° 29' 26"	44° 21' 34"	Dominges Costa
		Barra do R. Mangahy no Rio S. Francisco, no limite do mun. de S. Francisco....	15° 41' 58"	44° 32' 49"	Dominges Costa
	Brejo do Ampa- ro.....	Gamelleira.....	15° 13' 00"	45° 40' 00"	Observ. Nacional
	Mucambo.....	Morro do Angá.....	15° 15' 43"	44° 08' 32"	Dominges Costa
Jequitinhonha.....	Jequitinhonha.....	Séde.....	16° 26' 03"	41° 00' 18"	Com. Pereira Pinto
	Salto Grande.....	Séde.....	15° 56' 50"	39° 56' 55"	Idem
		Fazenda do Torce.....	16° 06' 22"	40° 07' 21"	Idem
	Vigia.....	Séde.....	16° 10' 58"	40° 41' 58"	Idem
		Ilha da Panella, no Rio Je- quitinhonha.....	16° 06' 44"	40° 36' 49"	Idem
		Barra do Rio Rubim, no Rio Jequitinhonha.....	16° 07' 01"	40° 24' 23"	Idem
João Pinheiro...	Veredas.....	Santo Antonio (povoado)...	17° 36' 30"	45° 40' 11"	Adolpho Odebrecht
Juiz de Fôra...	Juiz de Fôra...	Séde.....	21° 45' 37"	43° 20' 24"	L. Cruls
		Mariano Procopio (est. da E. F. Central do Brasil).....	21° 44' 33"	43° 21' 25"	Observatorio Nacio- nal

V — Coordenadas colligidas para a organização da Carta do Estado Commemorativa do Centenario

Municípios	Distritos	Pontos determinados	Coordenadas		
			LATITUDE S.	LONGITUDE W. GR.	PROCEDENCIAS E OBSERVADORES
Rosario e Paula	Lima.....	Morro do Leandro (limite do mun. de Palmyra)....	21° 35' 54",06	43° 38' 37",38	Com. Geographica e Geologica do Estado de Minas Geraes
	S. Francisco de Paula.....	Alto da Serra da Saudade..	21° 47' 30",62	43° 37' 52",74	Idem
Lagôa Dourada.	Lagôa Dourada.	Sêde.....	20° 55' 00"	44° 04' 20",75	D. G. de Estatistica.
Lavras.....	Lavras.....	Sêde.....	21° 14' 37"	45° 00' 00"	Adolpho Odebrecht
		Morro do Grotão.....	21° 11' 51",92	45° 08' 34",81	Comm. Geographica e Geologica do Estado de Minas Geraes
Ribeirão Vermelho.....		Sêde.....	21° 11' 24"	45° 03' 34"	Tenente Rabello
Carrancas.....		Alto da Serra de Carrancas.	21° 27' 33",39	44° 34' 39",60	Com. Geographica e Geologica do Estado de Minas Geraes
Carrancas e Luminarias.....		Alto da Serra da Traituba.	21° 37' 04",10	44° 38' 12",83	Idem
Luminarias.....		Morro do Joânico (limite do mun. de Varguiha).....	21° 28' 29",50	45° 06' 41",65	Idem
Ingaly.....		Alto da Serra de Campestre.	21° 19' 27",54	45° 00' 58",39	Idem
Francisco Sullés		Alto da Serra da Estancia.	21° 20' 51",29	44° 48' 27",72	Idem
Conceição do Rio-Grande...		Alto da Serra do Macaia....	21° 12' 06",19	44° 53' 41",42	Idem
Lima Duarte...	Lima Duarte...	Alto da Serra de Lima Duarte.....	21° 53' 33",74	43° 48' 26",67	Idem
		Sant'Anna do Garambéo....	Alto da Serra de Sant'Anna do Garambéo (convergencia dos limites de Turvo e Barbacena).....	21° 35' 11",93	44° 06' 23",21
Conceição de Ibitipoca.....		Serra de Ibitipoca (limite do mun. de Barbacena)..	21° 41' 10",87	43° 53' 36",29	Idem
Bocaina.....		Capoeira Grande, na Serra do Cruz (limite do mun. de Turvo).....	21° 53' 10",65	44° 05' 38",21	Com. Geographica e Geologica do Estado de Minas Geraes

V — Coordenadas colligidas para a organização da Carta do Estado Commemorativa do Centenario

Municípios	Distritos	Pontos determinados	Coordenadas		
			LATITUDE S.	LONGITUDE W. GR.	PROCEDENCIAS E OBSERVADORES
Marianna.....	Marianna.....	Séde.....	20° 20' 45"	43° 22' 24"	Gustavo Hinck
Monte Carmello	Monte Carmello	Séde.....	18° 43' 36"	47° 29' 42"	Renato Barroso
	N. S. da Abbadia da Agua Suja.....	Séde.....	18° 55' 00"	47° 36' 21"	Rel. da Com. do Planalto Central
Monte Santo....	Monte Santo....	Séde.....	21° 11' 26"	46° 58' 44"	Adolpho Odebrecht
Montes Claros..	Montes Claros..	Séde.....	16° 43' 04"	43° 13' 07"	Observ. Nacional
Muriahé.....	Patrocínio do Muriahé.....	Séde.....	21° 09' 12"	42° 13' 15"	Mario de Souza
Muzambinho....	Muzambinho....	Séde.....	21° 22' 19"	46° 31' 35",47	Adolpho Odebrecht
	Monte Bello....	Tuyuty (est. de entroncamento da Rede Sul-Mineira com a E. F. Mogiana)	21° 16' 39"	46° 21' 38"	Idem
Nepomuceno....	Nepomuceno....	Morro de S. João (convergencia dos limites dos mun. de Tres Pontas e Campos Geraes).....	21° 17' 26",17	45° 18' 49",53	Com. Geographica e Geologica do Estado de Minas Geraes
Oliveira.....	Oliveira.....	Séde.....	20° 41' 47",5	44° 49' 58",5	Mario de Souza
		Alto da Serra do Bom Retiro (limite do mun. de Bom Sucesso).....	20° 48' 09",66	44° 53' 33",22	Com. Geographica e Geologica do Estado de Minas Geraes
	S. Francisco de Paula.....	Lenções (povoado).....	20° 48' 00"	45° 05' 20",73	Bol. da Exposição de 1908 (D. G. de Estatistica)
		Morro dos Lenções.....	20° 48' 25",70	45° 05' 21",79	Com. Geographica e Geologica do Estado de Minas Geraes
Ouro Fino.....	Ouro Fino.....	Séde.....	22° 16' 46"	46° 22' 27"	Renato Barroso
	Monte São.....	Séde.....	22° 26' 00"	46° 34' 00"	David Macknight
	Campo Mystico.	Séde.....	22° 26' 00"	46° 20' 00"	Idem
Ouro Preto....	Ouro Preto....	Séde.....	20° 23' 22"	43° 30' 15"	H. Morize e Duarte

V — Coordenadas colligidas para a organização da Carta do Estado Commemorativa do Centenario

Municípios	Distritos	Pontos determinados	Coordenadas			
			LATITUDE S.	LONGITUDE W. GR.	PROCEDENCIAS E OBSERVADORES	
Palmyra.....	Itabira do Campo.....	Sede.....	20° 15' 18''	43° 47' 25''	Domingos Costa	
	Palmyra.....	S de.....	21° 27' 20''	43° 33' 12''	Idem	
	Dôres do Parahybuna.....	Morro do Leandre (limite do mun. de Juiz de Fora)...	21° 35' 54'' ⁰⁶	43° 38' 37'' ³⁸	Com. Geographica e Geologica do Estado de Minas Geraes	
Paracatú.....	Paracatú.....	Sede.....	17° 13' 10'' ⁵	46° 52' 24'' ⁵	Mappa do levantamento da zona litigiosa Minas — Goyaz, pela Com. Renato Barroso	
	Paracatú e Guarda-Mór.....	Fazenda da Capoeira Grande.....	16° 57' 28''	47° 05' 45''	Idem	
		Porto Faustino Lemos, no R. S. Marcos (zona litigiosa com Goyaz).....	17° 07' 50''	47° 16' 15''	Idem	
		Rio Preto.....	Retiro do Mundo Novo (idem).....	16° 44' 45''	47° 06' 02''	Idem
		Guarda Mór.....	Vista Alegre (idem).....	17° 19' 21''	47° 27' 27'' ⁵	Adolpho Odebrecht
			S.ledade (idem).....	17° 26' 00''	47° 31' 00''	Mappa do Estado, de Benedicto dos Santos
			Capão de S. João (povoado) (idem).....	17° 27' 35''	47° 08' 00''	Mappa da Com. Renato Barroso
			Retiro (idem).....	17° 28' 10''	47° 18' 20''	Mappa Benedicto dos Santos
			S. Felix (idem).....	17° 38' 20''	47° 18' 20''	Idem
			Povoado de Cangalha (idem).....	17° 39' 42''	47° 11' 30''	Mappa da Com. Renato Barroso
			Povoado de Sitio do Meio (idem).....	17° 47' 00''	47° 22' 25''	Idem
			Povoado de Santo Antonio do R. Verde (idem).....	17° 56' 40''	47° 27' 50''	Idem
			Povoado do Porto dos Freires (idem).....	18° 04' 05''	47° 18' 58''	Idem

V — Coordenadas colligidas para a organização da Carta do Estado Commemorativa do Centenario

Municípios	Districtos	Pontos determinados	Coordenadas		
			LATITUDE S.	LONGITUDE W. GR.	PROCEDENCIAS E OBSERVADORES
		Alto da Serra (idem).....	18° 10' 03''	47° 04' 16''	Mappa Benedicto dos Santos
Pará de Minas..	Pará de Minas..	Séde.....	19° 51' 41''	44° 36' 24''	Tenente Rabello
Paraisopolis...	Paraisopolis...	Séde.....	22° 33' 11''	45° 40' 51''	Renato Barroso
	Capivary.....	Séde.....	22° 34' 00''	45° 55' 00''	Horacio H. Williams
Passa Quatro...	Passa Quatro...	Séde.....	22° 23' 26''	44° 58' 12''	Herminio Silva
Patos.....	Patos.....	Séde.....	18° 35' 26''	46° 32' 09''	D. G. dos Telegraphos
	Santa Rita.....	Carrapato.....	18° 14' 10''	46° 46' 30''	Mappa Benedicto dos Santos
		Onça.....	18° 25' 05''	46° 33' 59''	Idem
Peçanha.....	Peçanha.....	Séde.....	18° 37' 09''	42° 30' 45''	D. G. dos Telegraphos
	Santo Antonio da Figueira..	Séde.....	18° 50' 46''	41° 53' 04''	Emilio Schncor
Pirapora.....	Pirapora.....	Séde.....	17° 21' 00''	44° 56' 55''	Domingos Costa
		Varzea da Palma (est. da E. F. Central do Brasil).	17° 34' 56''	44° 42' 56''	Gustavo Hinck
		Lassance (est. da E. F. Central do Brasil).....	17° 53' 07''	44° 34' 37''	Domingos Costa
	Guaycuhy.....	Séde.....	17° 12' 18''	44° 49' 24''	Idem
Pitanguy.....	Pitanguy.....	Séde.....	19° 41' 00''	44° 46' 00''	Observ. Nacional
Piumhy.....	Piumhy.....	Séde.....	20° 28' 00''	45° 56' 00''	Adolpho Odebrecht
Poços de Caldas.	Poços de Caldas.	Séde.....	21° 47' 14''	46° 34' 10''	Renato Barroso
Pouso Alegre...	Pouso Alegre...	Séde.....	22° 13' 36''	45° 56' 34''	Herminio Silva
	Borda da Maita.	Séde.....	22° 16' 00''	46° 10' 00''	David Macknight
Pouso Alto.....	Pouso Alto.....	Séde (estação).....	22° 12' 54''	44° 58' 47''	Renato Barroso
	Itanhandú.....	Séde.....	22° 17' 44''	44° 56' 27''	Idem
Prados.....	Prados.....	Alto da Serra de S. José (limite do mun. de Tiradentes).....	21° 03' 50'', 26	44° 08' 02'', 21	Com. Geographica e Geologica do Estado de Minas Geraes
	Dôres de Campos.....	Morro da Posse.....	21° 06' 02'', 97	43° 55' 20'', 59	Idem
Queluz.....	Queluz.....	Séde (est. de Lafayette).....	20° 39' 12''	43° 47' 13''	Domingos Costa
Rio Pardo.....	Rio Pardo.....	Séde.....	15° 52' 23''	42° 22' 35''	Fernando Esquerdo

V — Coordenadas colligidas para a organização da Carta do Estado Commemorativa do Centenario

Municípios	Districtos	Pontos determinados	Coordenadas		
			LATITUDE S.	LONGITUDE W. GR.	PROCEDENCIAS E OBSERVADORES
Rio Preto.....	Rio Preto e Boqueirão.....	Alto da Serra do Chora...	22° 01' 23",16	44° 00' 15", 66	Com. Geographica e Geologica do Estado de Minas Geraes
Sabará.....	Sabará.....	Séde.....	19° 53' 36"	43° 48' 42"	Domingos Costa
Sacramento.....	São Miguel da Ponte Nova.....	Séde.....	19° 09' 21"	47° 41' 20", 75	Fornecida pelo eng. Caetano Lopes
Salinas.....	Salinas.....	Séde.....	16° 21' 23"	42° 04' 05"	Fernando Esquerdo
Santa Barbara..	Santa Barbara..	Séde.....	19° 58' 00"	43° 24' 33"	Francisco Bhering
Santa Luzia....	Santa Luzia....	Séde.....	19° 46' 12"	43° 52' 30"	Domingos Costa
São Francisco...	São Francisco..	Séde.....	15° 56' 54"	44° 52' 11"	Idem
		Barra do Rio Mangahy no Rio S. Francisco (limite do mun. de Januaria)...	15° 41' 58"	44° 32' 49"	Idem
	São Francisco, Brejo da Pastagem e São Romão.....	Barra do Rio Urucuya no Rio S. Francisco.....	16° 07' 31"	45° 05' 05"	Idem
	São Romão.....	Séde.....	16° 22' 09"	45° 04' 33"	Idem
	São Romão e Capão Redondo.....	Barra do Rio Paracatú no Rio S. Francisco (limite do mun. de Brasília)....	16° 34' 15"	45° 06' 31"	Idem
São Gothardo...	São Gothardo...	Pouso Alegre.....	19° 11' 04"	46° 08' 25"	Mappa Benedicto dos Santos
	São Francisco das Chagas....	Ferreiros.....	19° 21' 00"	46° 10' 15"	Idem
São João d'El-Rey.....	São João d'El-Rey.....	Pico da Agua Limpaa.....	21° 09' 27",41	44° 12' 43", 55	Com. Geographica e Geologica do Estado de Minas Geraes

V — Coordenadas colligidas para a organização da Carta do Estado Commemorativa do Centenario

Municípios	Distritos	Pontos determinados	Coordenadas		
			LATITUDE S.	LONGITUDE W. GR.	PROCEDENCIAS E OBSERVADORES
	Onça.....	Alto da Serrinha do Wenceslau (limite do mun. de Turvo).....	21° 24' 49",11	44° 06' 09",91	Com. Geographica e Geologica do Estado de Minas Geraes
		Morro Grande.....	21° 14' 03",08	44° 13' 10",01	Idem
	Victoria.....	Séde.....	21° 14' 36",48	44° 25' 05",75	Idem
	Cajurá.....	Séde.....	21° 18' 20",13	44° 19' 13",13	Idem
	Nazareth.....	Morro do Rezende.....	21° 13' 16"	44° 06' 20",41	Idem
São João Evangelista.....	São João Evangelista.....	Séde.....	18° 25' 00"	42° 47' 00"	Observ. Nacional
São Sebastião do Paraíso...	São Sebastião do Paraíso...	Séde.....	20° 54' 57"	46° 59' 56"	Adolpho Odebrecht
Serro.....	Serro.....	Séde.....	18° 35' 42"	43° 20' 18"	Emilio Schuur
Sete Lagoas.....	Sete Lagoas.....	Séde.....	19° 27' 42"	44° 14' 37"	Domingos Costa
Theophilo Ottoni.....	Theophilo Ottoni.....	Séde.....	17° 45' 00"	41° 26' 21"	D. G. dos Telegraphos
Tiradentes.....	Tiradentes.....	Morro do Morcego.....	21° 13' 16"	44° 00' 20",41	Com. Geographica e Geologica do Estado de Minas Geraes
		Alto da Serra de S. José (limite do mun. de Prados)	21° 03' 50",26	44° 08' 02",21	Idem
Tremedal.....	Tremedal.....	Séde.....	15° 16' 05"	42° 36' 09"	Fernando Esquerdo
	Santa Rita.....	Magro (povoado).....	14° 48' 30"	42° 50' 00"	Mappa do levantamento de parte da zona da fronteira Minas-Bahia, pela Comissão Renato Barroso
		Vargem da Faca (povoado)	14° 52' 40"	42° 44' 20"	Idem
	São Sebastião dos Lençoes..	Sítio Bahiano (povoado)....	14° 54' 57"	42° 40' 40"	Idem
Tres Corações..	Tres Corações..	Séde.....	21° 41' 58"	45° 15' 30"	Adolpho Odebrecht

V — Coordenadas colligidas para a organização da Carta do Estado Commemorativa do Centenario

Municípios	Districtos	Pontos determinados	Coordenadas		
			LATITUDE S.	LONGITUDE W. GR.	PROCEDENCIAS E OBSERVADORES
		Alto da Serra das Nymphas (limite do mun. de Bapendy).....	21° 46' 37",94	45° 12' 52",72	Com. Geographica e Geologica do Estado de Minas Geraes
Tres Pontas....	Tres Pontas....	Espera (est. da E. F. Rede Sul-Mineira).....	21° 27' 36"	45° 35' 17"	Adolpho Odebrecht
	Vargem Grande.	Morro de S. João (convergencia dos limites dos mun. de Xepouaceno e Campos Geraes).....	21° 17' 26",17	45° 18' 49",53	Com. Geographica e Geologica do Estado de Minas Geraes
Turvo.....	Turvo.....	Alto da Serra Mão.....	21° 49' 00",38	44° 20' 52",41	Idem
	Turvo e Madre Deus do Rio Grande.....	Morro dos Dois Irmãos....	21° 35' 37",07	44° 22' 46",64	Idem
	S. Vicente Ferrer.....	Morro da Boa Vista (limite do mun. de Ayuruoca)....	21° 47' 40",33	44° 38' 09",77	Idem
	Arantes.....	Alto da Serrinha do Wenceslau (limite do mun. de S. João d'El-Rey).....	21° 24' 49",11	44° 06' 00",91	Idem
		Alto da Serra de Sant'Anna do Garambéo (convergencia dos limites de Lima Duarte e Barbacena)....	21° 35' 11",03	44° 06' 23",21	Idem
	Bom Jardim....	Capoeira Graude (limite do mun. de Lima Duarte)....	21° 53' 10",65	44° 05' 38",21	Idem
		Morro do Vigia (limite do mun. de Ayuruoca).....	22° 02' 25",39	44° 15' 03",16	Idem
Ubá.....	Ubá.....	Séde.....	21° 06' 00"	42° 57' 00"	Observ. Nacional
Uberaba.....	Uberaba.....	Séde.....	19° 44' 36"	47° 56' 18"	Hermínio Silva
Uberabinha.....	Uberabinha.....	Séde.....	18° 55' 26"	48° 17' 17"	Adolpho Odebrecht
Varginha.....	Varginha.....	Séde.....	21° 33' 25"	45° 26' 13"	Idem
	Cachoeira.....	Morro do Joanico (limite do mun. de Lavras).....	21° 28' 29",50	45° 06' 41",65	Com. Geographica e Geologica do Estado de Minas Geraes

V — Coordenadas colligidas para a organização da Carta do Estado Commemorativa do Centenario

Municípios	Districtos	Pontos determinados	Coordenadas		
			LATITUDE S.	LONGITUDE W. GR.	PROCEDENCIAS E OBSERVADORES
FÓRA DO ESTADO, EM REGIÕES FRONTEIRIÇAS :					
Zona bahiana limítrophe.....	Barra do Rio Gavião.....	14° 05' 30''	41° 05' 30''	Mappa do levantamento de parte da zona de fronteira Minas-Bahia, pela Comissão Renato Barroso	
	Barreiro (povoado).....	14° 14' 20''	41° 02' 20''	Idem	
	Monte Alto (villa).....	14° 16' 00''	43° 10' 20''	Idem	
	Carinhanha (cidade).....	14° 18' 50''	43° 45' 58''	Idem	
	Nova Lage do Gavião (povoado).....	14° 24' 05''	41° 05' 28''	Idem	
	Praia (povoado).....	14° 32' 30''	43° 55' 40''	Idem	
	Boqueirão de Parreiras (povoado).....	14° 34' 05''	42° 58' 20''	Idem	
	Melancias (povoado).....	14° 34' 35''	43° 52' 25''	Idem	
	S. José de Villa Nova (povoado).....	14° 36' 12''	41° 09' 30''	Idem	
	Lagôa dos Porcos.....	14° 38' 38''	43° 13' 40''	Idem	
	Pastoreado (povoado).....	14° 41' 05''	43° 03' 12''	Idem	
	Sertãozinho (povoado).....	14° 41' 33''	43° 38' 35''	Idem	
	Mandy (povoado).....	14° 44' 10''	43° 38' 40''	Idem	
	Cachoeira do Gavião (no Rio Gavião).....	14° 44' 10''	41° 17' 48''	Idem	
	Campo Queimado (povoado)	14° 45' 25''	43° 28' 30''	Idem	
	Bocca da Cantuiga (povoado).....	14° 46' 48''	43° 31' 35''	Idem	
	Jacaracy (villa).....	14° 50' 10''	42° 25' 50''	Idem	
	S. Felipe (povoado).....	14° 50' 12''	41° 28' 10''	Idem	
	Ave Maria (povoado).....	14° 50' 35''	42° 29' 12''	Idem	
	Guará (povoado).....	14° 51' 00''	42° 20' 30''	Idem	
	Condeúba (cidade).....	14° 53' 20''	41° 59' 10''	Idem	

V — Coordenadas colligidas para a organização da Carta do Estado Commemorativa do Centenario

Municípios	Districtos	Pontos determinados	Coordenadas		
			LATITUDE S.	LONGITUDE W. GR.	PROCEDENCIAS E OBSERVADORES
		Barra do R.Pery-Pery no Rio Gavilão.....	14° 53' 20"	41° 51' 22"	Mappa do levantamento de parte da zona de fronteira Minas-Bahia, pela Commissão Renato Barroso
		Sítio Bravo (povoado).....	14° 55' 00"	41° 41' 15"	Idem
		São José (povoado).....	14° 55' 15"	42° 34' 50"	Idem
		Morro do Commercio (povoado).....	14° 56' 17"	41° 40' 25"	Idem
		Bocca do Impossível (povoado).....	14° 56' 43"	42° 38' 10"	Idem
Zona goyana limitrophe.....		Santa Rita do Paranahyba (villa).....	18° 25' 10",4	49° 13' 09"	Adolpho Odebrecht
		Cach. Dourada, Rio Paranahyba.....	18° 29' 50",2	49° 29' 26",4	Idem
		Barra do Rio dos Bois, no Rio Paranahyba.....	18° 35' 48",6	50° 02' 23",2	Idem
		Cach. do Pralão, Rio Paranahyba.....	18° 36' 21",4	49° 45' 36",5	Idem
		Porto S. Jeronymo, margem direita do R. Paranahyba.....	18' 40' 29",2	50° 15' 59",5	Idem
		Cach. de S. Simão, Rio Paranahyba.....	18° 54' 58",6	50° 28' 19",8	Idem
		Barra do Rio Claro no Rio Paranahyba.....	19° 07' 53",3	50° 39' 06"	Idem
		Barra do Rio Corrente no Rio Paranahyba.....	19° 18' 36",5	50° 50' 27"	Idem
Zona fluminense limitrophe.....		Morro Formoso.....	22° 09' 11",39	43° 36' 46",34	Com. Geographica e Geologica do Estado de Minas Geraes

V — Coordenadas colligidas para a organização da Carta do Estado Commemorativa do Centenario

Municípios	Districtos	Pontos determinados	Coordenadas		
			LATITUDE S.	LONGITUDE W. GR.	PROCEDENCIAS E OBSERVADORES
		Canto Alegre.....	22° 12' 19",02	43° 53' 22",35	Com. Geographica e Geologica do Estado de Minas Geraes
Convergencia dos limites de Minas, Goyaz e Matto Grosso.....		Barra do Rio Aporá no Rio Paranahyba.....	19° 27' 50",5	50° 56' 32",5	Adolpho Odebrecht
Convergencia dos limites de Minas, Matto Grosso e S. Paulo..		Ilha dos Tres Estados (confluencia do Rio Paranahyba com o Rio Grande)....	20° 04' 57",5	51° 00' 29",7	Idem

RESUMO....	CIRCUMSCRIPÇÕES COM UM OU MAIS PONTOS DE COORDENADAS.....	
		Municípios.....
	Districtos (incluidos os das cidades e villas).....	184
	Sédes municipaes (cidades e villas).....	76
	Sédes districtaes (excluidas as cidades e villas)....	33
	Outros povoados e estações de estradas de ferro....	24
	PONTOS DE COORDENADAS	
	Cachoeiras.....	2
	Morros e picos.....	10
	Fazendas e pontos não especificados.....	25
	Total.....	200

VI — Altitudes colligidas para a organização da Carta do Estado Commemorativa do Centenario

MUNICIPIOS	DISTRICTOS	PONTOS DETERMINADOS	ALTITUDES — Ms.	
ABAETÉ.....	Abaeté.....	Séde.....	630	
		Barra do Paraopeba (est. da E. F. Oeste de Minas).....	505	
		Parada do Clarindo (est. da E. F. Oeste de Minas).....	524	
		Pompéo (est. da E. de F. Oeste de Minas).....	547	
		S. Francisco (est. da E. F. Oeste de Minas).....	565	
		Alto Ribeirão S. Vicente.....	590	
		Morro do Capacete.....	1.020	
		ABBADIA DO BOM SUCESSO	Abbadia do Bom Sucesso..	Séde.....
ABRE CAMPO.....	Abre Campo.....	Séde.....	552	
AGUAS VIRTUOSAS.....	Aguas Virtuosas.....	Séde.....	901	
		Nova Baden (est. da E. F. Rêde Sul Mineira).....	819	
		Lambary.....	876	
ALÉM PARAHYBA (S. JOSÉ D')	Além Parahyba (S. José d').	Séde.....	153	
		Benjamin Constant (est. da E. F. Central do Brasil).....	184	
		Teixeira Soares (est. da E. F. Central do Brasil).....	169	
		Simplicio (est. da E. F. Central do Brasil).....	153	
		Porto Novo do Cunha (est. da E. F. Central do Brasil).....	143	
		Mello Barreto (est. da E. F. Leopoldina).....	136	
		Antonio Carlos (est. da E. F. Leopoldina).....	164	
		Volta Grande.....	Séde.....	215
		S. Luiz.....	Séde.....	274
		S. Sebastião da Estrella....	Séde.....	187
				Dr. Astolpho (est. da E. F. Leopoldina).....

NOTA — Estes numeros provém de fontes muito variadas, e por isso, provavelmente, alguns delles estarão sujeitos a rectificação. — Os limites do Estado, a que o quadro se refere, estão de accôrdo com o traçado da Carta, isto é, conforme explica a respectiva legenda, são, nos trechos litigiosos, os que pretende, ou pretendia, o ponto de vista mineiro. — Referindo apenas dados da Carta do Estado, o quadro não registra muitos pontos, principalmente picos, de altitude conhecida, que não puderam ser locados naquelle documento.

VI — Altitudes colligidas para a organização da Carta do Estado Commemorativa do Centenario

MUNICIPIOS	DISTRICTOS	PONTOS DETERMINADOS	ALTITUDES — Ms.
	Sant'Anna do Pirapetinga.	Séde.....	146
ALFENAS.....	Alfenas.....	Séde.....	855
		Estação da séde (E. F. Réde Sul Mineira).....	845
		Gaspar Lopes (est. da E. F. Réde Sul Mineira).....	778
		Harmonia (est. da E. F. Réde Sul Mineira).....	751
	Perna.....	Séde.....	752
ALTO RIO DOCE.....	Alto Rio Doce.....	Séde.....	585
ALVINOPOLIS.....	Alvinopolis.....	Séde.....	543
	Saúde.....	Séde.....	492
ANTONIO DIAS.....	Antonio Dias.....	Séde.....	500
ARAGUARY.....	Araguary.....	Séde.....	929
		Eng. Bethout (est. da E. F. Goyaz)	507
		Amanbece (est. da E. F. Goyaz)....	942
ARASSUAHY.....	Arassuahy.....	Séde.....	314
	Santa Rita do Itinga.....	Séde.....	655
ARAXÁ.....	Araxá.....	Séde.....	1.040
	S. Pedro de Alcantara.....	Séde.....	840
		Guaraçaba (est. da E. F. Oeste de Minas).....	904
	Santo Antonio do Pratinha.	Pratinha (est. da E. F. Oeste de Minas).....	936
		Campos Altos (est. da E. F. Oeste de Minas).....	994
	N. S. da Conceição.....	Travessia do ramal em const. da E. F. O. de Minas, para Uberaba, na Serra dos Araxás.....	880
	Dôres de Santa Juliana.....	* Travessia do ramal em const. da E. F. O. de Minas, para Uberaba, no R. das Velhas (limite do município de Sacramento).....	827

* Referido em mais de uma circumscripção.

VI — Altitudes colligidas para a organização da Carta do Estado Commemorativa do Centenario

MUNICIPIOS	DISTRICTOS	PONTOS DETERMINADOS	ALTITUDES — Ms.	
ARCEBURGO.....	Arceburgo.....	Séde.....	700	
AREADO.....	Areado.....	Séde.....	801	
		Areado (est. da E. F. Rêde Sul Mineira).....	759	
		Movimento (est. da E. F. Rêde Sul Mineira).....	763	
AYMORÉS.....	Aymorés.....	Séde.....	77	
	Resplendor.....	Séde.....	92	
AYURUOCA.....	Ayuruoca.....	Séde.....	980	
		Angahy (est. da E. F. Rêde Sul Mineira).....	1.158	
		* Morro da Boa Vista (limite do municipio de Turvo).....	1.285	
		* Pico do Papagaio (limite do districto de Alagôa).....	2.298	
		* Alto da Serra do Papagaio (limite do districto de Alagôa).....	2.274	
		Serranos.....	Séde.....	950
	Carvalhos.....	Bueno Brandão (est. da E. F. Rêde Sul Mineira).....	1.009	
		Séde.....	1.093	
	Alagôa.....	Alagôa.....	* Morro dos Tres Irmãos (limite do districto de Alagôa).....	1.734
			* Pico Mitra do Bispo (convergencia dos limites dos districtos de Alagôa e Bocaina).....	2.195
			Séde.....	1.125
			* Pico do Papagaio (limite do districto da séde).....	2.298
			* Alto da Serra do Papagaio (limite do districto da séde).....	2.274
		* Morro dos Tres Irmãos (limite do districto de Carvalhos).....	1.734	
		* Alto da Serra Negra (limite do districto da Bocaina).....	2.568	

* Referido em mais de uma circumscripção.

VI — Altitudes colligidas para a organização da Carta do Estado Commemorativa do Centenario

MUNICIPIOS	DISTRICTOS	PONTOS DETERMINADOS	ALTITUDES — Ms.
		* Pico Mitra do Bispo (convergencia dos limites dos districtos de Bocaina e Carvalhos).....	2.195
		Pico do Garrão (convergencia dos limites de Baependy e Pouso Alto).....	2.000
		* Pedra Furada (convergencia dos limites do municipio de Pouso Alto e do Estado do Rio).....	2.323
		* Agulhas Negras (convergencia dos limites do districto de Bocaina e do Estado do Rio).....	2.821
	Bocaina.....	Séde.....	1.175
		* Pico Mitra do Bispo (convergencia dos limites districtaes de Carvalhos e Alagóa).....	2.195
		* Alto da Serra Negra (limite do districto de Alagóa).....	2.568
		* Agulhas Negras (convergencia dos limites do districto de Alagoa e do Estado do Rio).....	2.821
		* Pico da Bocaina (limite do districto de Passa Vinte).....	1.761
	Livramento.....	Séde.....	1.194
		Augusto Pestana (est. da E. F. Oeste de Minas).....	1.260
		* Morro do Vigia (limite do municipio de Turvo).....	1.461
	Passa Vinte.....	Séde.....	600
		Euler (est. da E. F. Oeste de Minas).....	1.021
		Passa Vinte (est. da E. F. Oeste de Minas).....	737
		* Pico da Bocaina (limite do districto de Bocaina).....	1.761
BAEPENDY.....	Baependy.....	Séde.....	905
		Fazendinha (est. da E. F. Rêdc Sul Mineira).....	917

* Referido em mais de uma circumscripção.

VI — Altitudes colligidas para a organização da Carta do Estado Commemorativa do Centenario

MUNICIPIOS	DISTRICTOS	PONTOS DETERMINADOS	ALTITUDES — Ms.
		* Pico do Garrafão (convergencia dos limites dos municipios de Ayuruoca e Pouso Alto).....	2.030
	S. Sebastião da Eucruzzilhada	Séde.....	1.079
	S. Thomé das Letras.....	Séde.....	1.150
		Pico do Gavião.....	1.584
		* Alto da Serra das Nymphas (limite do municipio de Tres Corações)...	1.382
		Morro do Valle Formoso.....	1.274
BAMBUIHY.....	Bambuihy.....	Séde.....	659
		F. Sampaio (est. da E. F. Oeste de Minas).....	626
		Perdição (est. da E. F. Oeste de Minas).....	630
		Tigre (est. da E. F. Oeste de Minas)	658
BARBACENA.....	Barbacena.....	Séde.....	1.120
		Sanatorio (est. da E. F. Central do Brasil).....	1.114
		Sá Fórtes (est. da E. F. Central do Brasil).....	1.039
		Ilhéos (est. da E. F. Oeste de Minas)	985
	Sant'Anna do Carandahy...	Séde.....	1.058
		Pedra do Sino (est. da E. F. Central do Brasil).....	1.063
		Herculano Penna (est. da E. F. Central do Brasil).....	1.106
	S. José da Ressaquinha.....	Séde.....	1.104
		Hermillo Alves (est. da E. F. Central do Brasil).....	1.148
		Bias Fortes (est. da E. F. Central do Brasil).....	1.112
		Alfredo de Vasconcellos (est. da E. F. Central do Brasil).....	1.053
		Capetinga (povoado).....	1.095
		* Morro Queimado (convergencia dos limites dos districtos de Remedios e Monte Alegre).....	1.374

* Referido em mais de uma circumscripção.

VI — Altitudes colligidas para a organização da Carta do Estado Commemorativa do Centenario

MUNICIPIOS	DISTRICTOS	PONTOS DETERMINADOS	ALTITUDES — Ms.
	N.S. das Dóres dos Remedios	* Morro Queimado (convergencia dos limites dos districtos de Ressaquinha e Monte Alegre).....	1.374
	S. Domingos do M. Alegre..	* Morro Queimado (convergencia dos limites dos districtos de Ressaquinha e Remedios).....	1.374
	Santa Barbara do Tugurio...	Paiva (est. da E. F. Central do Brasil).....	506
	Sant'Anna do Livramento..	Séde.....	826
		Bom Destino (est. da E. F. Central do Brasil).....	774
	S. Sebastião dos Torres.....	Séde.....	1.100
	Bias Fortes.....	Séde.....	1.040
		João Ayres (est. da E. F. Central do Brasil).....	1.116
		Rocha Dias (est. da E. F. Central do Brasil).....	999
		Morro Redondo.....	1.260
	Santa Rita de Ibitipoca.....	* Morro Alto (limite do districto de Ibertioga).....	1.213
	Santo Antonio da Ibertioga..	Séde.....	1.025
		Ilhéos (povoado).....	1.025
		* Morro Alto (limite do districto de Santa Rita de Ibitipoca).....	1.213
	Campolide.....	Séde.....	1.150
		* Alto da Serra de Ibitipoca (limite do municipio de Lima Duarte)....	1.762
	Pedro Teixeira.....	Séde.....	725
	União.....	Séde.....	750
BELLO HORIZONTE.....	Bello Horizonte.....	Séde.....	836
	1.º Districto.....	Freitas (est. da E. F. Central do Brasil).....	803

* Referido em mais de uma circumscripção.

VI — Altitudes colligidas para a organização da Carta do Estado Commemorativa do Centenario

MUNICIPIOS	DISTRICTOS	PONTOS DETERMINADOS	ALTITUDES — Ms.
		Marzagão (est. da E. F. Central do Brasil).....	726
		General Carneiro (est. da E. F. Central do Brasil).....	695
	2.º Districto.....	Gamelleira (est. da E. F. Central do Brasil).....	801
		Barreiro (est. da E. F. Central do Brasil).....	916
		Jatobá (est. da E. F. Central do Brasil).....	956
BOA ESPERANÇA (DORES DA)	Bõa Esperança (Dõres da)...	Sede.....	672
BOCAYUVA.....	Bocayuva.....	Sede.....	662
		Travessia do ramal de Montes Claros no Corrego Traçadal.....	673
		Travessia do ramal de Montes Claros no Corrego Cachoeira.....	671
		Travessia do ramal de Montes Claros no Corrego Limoeiro.....	638
		Kilometro 1.000 do ramal de Montes Claros.....	697
		Jequitahy (est. da E. F. Central do Brasil no ramal de Montes Claros)	597
BOM DESPACHO.....	Bom Despacho.....	Sede.....	720
		Piraquara (est. da E. F. Paracatú)	584
		Caporanga (est. da E. F. Paracatú)	660
BOMFIM.....	Bõmfim.....	Sede.....	937
	Bello Valle.....	Sede.....	797
	Conceição de Itaguá.....	Brumadinho (est. da E. F. Central do Brasil).....	737
BOM SUCESSO.....	Bom Successo.....	Sede.....	915
		Estação da sede (est. da E. F. Oeste de Minas).....	824
		A. Mourão (est. da E. F. Oeste de Minas).....	786

* Referido em mais de uma circumscrição.

VI — Altitudes colligidas para a organização da Carta do Estado Commemorativa do Centenario

MUNICIPIOS	DISTRICTOS	PONTOS DETERMINADOS	ALTITUDES — Ms.
		Macaia (est. da E. F. Oeste de Minas).....	768
		Pedra Negra (est. da E. F. Oeste de Minas).....	764
	Santo Antonio do Amparo..	Morro da Chaminé.....	1.097
	São Thiago.....	Alto da Serra Bom Sucesso.....	1.254
BOTELHOS.....	Botelhos.....	Séde.....	960
BRASILIA.....	Brasília.....	Séde.....	540
BRAZ (VILLA).....	Braz (Villa).....	Séde.....	814
		Dias (est. da E. F. Rêde Sul Mineira).....	858
		Cruzvéra (est. da E. F. Rêde Sul Mineira).....	843
		* Morro dos Dias (convergencia de limites do municipio de Itajubá e do E. de S. Paulo).....	2.000
	Piranguinho.....	Séde.....	800
		Olegario Maciel (est. da E. F. Rêde Sul Mineira).....	790
CABO VERDE.....	Cabo Verde.....	Séde.....	950
	Barra.....	Séde.....	50
CAETÉ.....	Caeté.....	Séde (estação).....	935
		Rancho Novo (est. da E. F. Central do Brasil).....	1.142
		Gongo Socco (est. da E. F. Central do Brasil).....	933
	Cuyabá.....	Séde.....	761
	Penha.....	* Pico da Serra da Piedade (limite do municipio de Sabará).....	1.783
CALDAS.....	Caldas.....	Séde.....	1.040
	Santa Rita.....	Séde.....	1.100

* Referido em mais de uma circumscripção.

VI — Altitudes colligidas para a organização da Carta do Estado Commemorativa do Centenario

MUNICIPIOS	DISTRICTOS	PONTOS DETERMINADOS	ALTITUDES — Ms.
	Ipuyuna.....	Séde.....	1.100
CAMBUHY.....	Cambuhy.....	Séde.....	900
	Bom Jesus do Corrego.....	Séde.....	950
CAMBUQUIRA.....	Cambuquira.....	Séde.....	915
		Alto da Serra do Palmifal.....	1.214
		Cota (est. da E. F. Rêde Sul Mineira).....	842
		S. Thomé (est. da E. F. Rêde Sul Mineira).....	843
CAMPANHA.....	Campanha.....	Séde.....	878
CAMPESTRE.....	Campestre.....	Séde.....	850
CAMPO BELLO.....	Campo Bello.....	Séde.....	780
		Santa Maria (est. da E. F. Oeste de Minas).....	808
		T. de Brito (est. da E. F. Oeste de Minas).....	778
		Alto da Serra do Coroaio.....	1.029
		* Alto da Serra da Ema (limite do districto de Candeias).....	1.130
	Senhor Bom Jesus da Canna Verde.....	Canna Verde (est. da E. F. Oeste de Minas).....	752
	S. Sebastião do Porto dos Mendes.....	Séde.....	750
	Crystaes.....	Séde.....	968
		Meia Laranja.....	922
	N. S. das Candeias.....	Séde.....	934
		Bugios (est. da E. F. Oeste de Minas).....	788
		* Alto da Serra da Ema (limite do districto da séde).....	1.130
CAMPOS GERAES.....	Campos Geraes.....	Séde.....	815
	Corrego do Ouro.....	Josino de Brito (est. da E. F. Rêde Sul Mineira).....	750

* Referido em mais de uma circumscripção.

VI — Altitudes colligidas para a organização da Carta do Estado Commemorativa do Centenario

MUNICIPIOS	DISTRICTOS	PONTOS DETERMINADOS	ALTITUDES — Ms.
	Espirito Santo dos Coqueiros	* Serra do Carrapato (limite do municipio de Nepomuceno).....	1.038
		* Morro de S. João (convergencia dos limites municipais de Tres Pontas e Nepomuceno).....	1.132
CAPELLINHA.....	Capellinha.....	Séde.....	840
CARACOL.....	Caracol.....	Séde.....	900
		Pico do Gavião (limite do Estado de S. Paulo).....	1.805
CARANGOLA.....	Carangola.....	Séde.....	399
	Espera Feliz.....	Séde.....	748
		Caparaó (est. da E. F. Leopoldina)	814
		* Pico da Bandeira (convergencia dos limites do municipio de Manhuassá e do Estado do E. Santo)	2.884
	S. Matheus.....	Séde.....	329
		Ernestina (est. da E. F. Leopoldina)	689
	Tombos.....	Séde.....	278
CARATINGA.....	Caratinga.....	Séde.....	530
	Cuieté.....	Séde.....	234
		* Cachoeira abaixo da foz do Rio Preto no R. Cuieté (limite do districto de Taró-Mirim).....	252
		Lajão (est. da E. F. Victoria a Minas).....	125
	Taró-Mirim.....	Cachoeirinha (est. da E. F. Victoria a Minas).....	135
		Derrubadinha (est. da E. F. Victoria a Minas).....	145
		* Cachoeira abaixo da foz do Rio Preto no R. Cuieté (limite do districto de Cuieté).....	252
	Inhapim.....	Séde.....	470
	Entre Folhas.....	S. Candido (povoado).....	228

* Referido em mais de uma circumscripção.

VI — Altitudes colligidas para a organização da Carta do Estado Commemorativa do Centenario

MUNICIPIOS	DISTRICTOS	PONTOS DETERMINADOS	ALTITUDES — Mts.
CARMO DO PARANAHYBA....	Carmo do Paranahyba.....	Séde.....	1.067
CARMO DO RIO CLARO.....	Carmo do Rio Claro.....	Séde.....	750
CASSIA.....	Cassia.....	Séde.....	680
		* Morro da Divisa (convergencia dos limites dos districtos de Aterrado e Garimpo das Canôas e do Estado de S. Paulo).....	1.175
	Dores do Aterrado.....	* Morro da Divisa (convergencia dos limites dos districtos da séde e Garimpo das Canôas e do Estado de S. Paulo).....	1.175
		* Alto da Serra de S. Roque (limite do districto de Garimpo das Canôas).....	1.160
	Garimpo das Canôas.....	Séde.....	625
		* Morro da Divisa (convergencia dos limites dos districtos de Aterrado e da S de e do Estado de S. Paulo)	1.175
		* Alto da Serra de S. Roque (limite do districto de Dores do Aterrado)	1.160
	Dôres da Ponte Alta.....	* Convergencia dos limites municipaes de Passos e Piumby).....	1.222
CATAGUAZES.....	Cataguzes.....	Séde.....	167
		Barão de Camargos (est. da E. F. Leopoldina).....	178
	Mirahy.....	Séde.....	297
		J. Rezende (est. da E. F. Leopoldina).....	311
	Saut'Anna.....	Séde.....	229
	Sereno.....	Séde.....	216
		Gloria (est. da E. F. Leopoldina).....	249
		Costa Seuna (est. da E. F. Leopoldina).....	211
	Cataguarino.....	Siuimbú (est. da E. F. Leopoldina).....	193

* Referido em mais de uma circumscripção.

VI — Altitudes colligidas para a organização da Carta do Estado Commemorativa do Centenario

MUNICIPIOS	DISTRICTOS	PONTOS DETERMINADOS	ALTITUDES — Ms.	
CAXAMBÚ.....	Porto de Santo Antonio....	D. Euzebia (est. da E. F. Leopoldina).....	221	
		Santo Antonio (est. da E. F. Leopoldina).....	237	
		Araçaty (est. da E. F. Leopoldina).	160	
	Caxambú.....	Caxambú.....	Séde.....	900
			Freitas (est. da E. F. Rêde Sul Mineira).....	865
			* Morro do Marimbondo (limite do districto de Soledade).....	1.390
			Soledade.....	866
CHRISTINA.....	Christina.....	Séde.....	900	
		Santa Catharina (est. da E. F. Rêde Sul Mineira).....	840	
CLAUDIO.....	Claudio.....	Séde.....	840	
CONCEIÇÃO.....	Conceição.....	Séde.....	711	
		Corregos.....	585	
		Itambé.....	1.165	
CONCEIÇÃO DO RIO VERDE.	Conceição do Rio Verde....	Séde.....	860	
		Contendas (est. da E. F. Rêde Sul Mineira).....	853	
CONQUISTA.....	Conquista.....	Séde (estação).....	658	
		Guaxima (est. da E. F. Mogyana).	797	
		Engenheiro Lisboa (est. da E. F. Mogyana).....	704	
CONTAGEM.....	Contagem.....	Séde.....	828	
		Bernardo Monteiro (est. da E. F. Oeste de Minas).....	939	

* Referido em mais de uma circumscripção.

VI — Altitudes colligidas para a organização da Carta do Estado Commemorativa do Centenario

MUNICIPIOS	DISTRICTOS	PONTOS DETERMINADOS	ALTITUDES — Ms.
CURVELLO.....	Vargem da Pantana.....	Ibiretê (est. da E. F. Central do Brasil).....	882
		* Morro dos Tres Irmãos (convergencia dos limites dos municipios de Villa Nova de Lima e Santa Quiteria).....	1.733
	Curvello.....	Séde.....	633
		Tamboril (est. da E. F. Central do Brasil).....	581
		Gamelleira (est. da E. F. Central do Brasil).....	605
		Mascarenhas (est. da E. F. Central do Brasil).....	735
		Corintho.....	Séde.....
	Silva Jardim.....	Beltrão (est. da E. F. Central do Brasil).....	510
			Aporá (est. da E. F. Central do Brasil).....
		Contra (est. da E. F. Central do Brasil).....	587
Roça do Brejo (est. da E. F. Central do Brasil).....		548	
		* Osorio de Almeida (est. da E. F. Central do Brasil), no limite do districto de Morro da Garça.....	682
Morro da Garça.....		* Osorio de Almeida (est. da E. F. Central do Brasil), limite do districto de Silva Jardim.....	682
Santo Antonio da Lagôa...		Maquiné (est. da E. F. Central do Brasil).....	671
	Gruta do Maquiné.....	802	
Trahyras.....	Séde.....	569	
DIAMANTINA.....	Diamantina.....	Séde.....	1.262
	Curimataty.....	Séde.....	552
		Bueno do Prado (est. da E. F. Central do Brasil, ramal de Montes Claros).....	609

* Referido em mais de uma circumscripção.

VI — Altitudes colligidas para a organização da Carta do Estado Commemorativa do Centenario

MUNICIPIOS	DISTRICTOS	PONTOS DETERMINADOS	ALTITUDES — Ms.
	Jonquim Felicio.....	Séde.....	640
		Cattoni (est. da E. F. Central do Brasil, ramal de Montes Claros)..	603
		Buenopolis (est. da E. F. Central do Brasil, ramal de Montes Claros)	574
	Gloria.....	Curimatahy (est. da E. F. Central do Brasil, ramal de Montes Claros)	527
		Francisco Sá (est. da E. F. Central do Brasil, ramal de Montes Claros)	514
		Santo Hypolito (est. da E. F. Victoria a Minas).....	510
	Rio Manso.....	Séde.....	900
	S. João da Chapada.....	Séde.....	1.525
		Pinheiro (povoado).....	1.215
	Conselheiro Matta.....	Séde.....	966
		Rodeador (est. da E. F. Victoria a Minas).....	669
	Currallinho.....	Séde.....	1.152
	Guinda.....	Guinda (est. da E. F. Victoria a Minas).....	1.378
	Gouvêa.....	Gouvêa (est. da E. F. Victoria a Minas).....	1.187
	Pouso Alto.....	Séde.....	1.107
DIVINOPOLIS.....	Divinopolis.....	Séde.....	672
		Henrique Galvão (est. da E. F. Oeste de Minas).....	628
		S. Gonçalo do Pará (est. da E. F. Oeste de Minas).....	622
ELOY MENDES.....	Eloy Mendes.....	Séde.....	900
ENTRE RIOS.....	Entre Rios.....	Séde.....	938
		Camapuan (est. da E. F. Central do Brasil).....	844

VI — Altitudes colligidas para a organização da Carta do Estado Commemorativa do Centenario

MUNICIPIOS	DISTRICTOS	PONTOS DETERMINADOS	ALTITUDES — Ms.	
ESTRELLA DO SUL.....	Estrella do Sul.....	Séde.....	700	
EXTREMA.....	Extrema.....	Séde.....	935	
		Pedra das Flores (limite do Estado de S. Paulo).....	1.650	
		Pedra Guarayuva (limite do Estado de S. Paulo).....	1.700	
		Pedra da Extrema (limite do Estado de S. Paulo).....	1.200	
FERROS (SANT'ANNA DOS) ..	Ferros (Sant'Anna dos)....	Séde.....	480	
	Sant'Anna do Paraíso.....	Cachceira Escura (est. da E. F. Victoria a Minas).....	210	
FORMIGA.....	Formiga.....	Séde.....	820	
		Timburé (est. da E. F. Oeste de Minas).....	788	
		* Baiões (limite do municipio de ItapecERICA).....	1.107	
		Araos.....	Séde.....	750
			S. Miguel (est. da E. F. Oeste de Minas).....	613
			Garças (est. da E. F. Oeste de Minas).....	634
	Porto Real de S. Francisco.	Séde.....	606	
FORTALEZA.....	Fortaleza.....	Séde.....	560	
FRUCTAL.....	Fructal.....	Séde.....	540	
		S. Francisco de Salles.....	Ilha dos Tres Estados (convergencia dos limites estaduais de S. Paulo e Matto Grosso).....	320
GRÃO MOGOL.....	Grão Mogol.....	Séde.....	930	
		Margem esquerda dos Rios Jequitinhonha e Itacambirussú.....	520	
		N.S. da Conceição de Jatobá	Rancho (est. da E. F. Central do Brasil, ramal de Montes Claros) **	501

* Referido em mais de uma circumscripção. ** Segundo o projecto.

VI — Altitudes colligidas para a organização da Carta do Estado Commemorativa do Centenario

MUNICIPIOS	DISTRICTOS	PONTOS DETERMINADOS	ALTITUDES — Ms.
		Periphery (est. da E. F. Central do Brasil, ramal de Montes Claros) **	530
		Travessia da E. F. Central do Brasil, no Rio Mosquito **.....	488
	S. José do Gorutuba.....	Gorutuba (est. da E. F. Central do Brasil, ramal de Montes Claros) **	506
		* Colonia (est. da E. F. Central do Brasil, ramal de Montes Claros), limite do districto de Santo Antonio do Gorutuba **.....	571
	N. S. da Conceição da Extrema.....	Cabeceiras do Corrogo Ferradr....	710
	Santo Antonio do Gorutuba.....	* Colonia (est. da E. F. C. B., ramal de Montes Claros), limite do districto de S. José do Gorutuba **	571
GUANHÃES.....	Guanhães.....	Séde.....	750
	Travessão.....	Pedra Corrida (est. da E. F. Victoria a Minas).....	194
		Nack (est. da E. F. Victoria a Minas).....	208
	N. S. da Gloria do Divino.....	Baguary (est. da E. F. Victoria a Minas).....	105
GUARANESIA.....	Guaranesia.....	Séde.....	800
		Estação da séde (E. F. Mogyana)..	769
	S. Pedro da União.....	Diguatinga (est. da E. F. Mogyana)	1.044
GUARANY.....	Guarany.....	Séde.....	400
		Passa Cinco (est. da E. F. Leopoldina).....	423
GUARARÁ.....	Guarará.....	Séde.....	543
	Bicas.....	Séde.....	597
		Santa Helena (est. da E. F. Leopoldina).....	487
GUAXUPÉ.....	Guaxupé.....	Séde.....	822

* Referido em mais de uma circumscrição. ** Segundo o projecto.

VI — Altitudes colligidas para a organização da Carta do Estado Commemorativa do Centenario

MUNICIPIOS	DISTRICTOS	PONTOS DETERMINADOS	ALTITUDES — Ms.
		Japy (est. da E. F. Mogyana).....	834
		Jaboty (est. da E. F. Mogyana)...	935
		Coronel Manoel Joaquim (est. da E. F. Mogyana).....	930
		Julio Tavares (est. da E. F. Mogyana).....	788
INCONFIDENCIA.....	Inconfidencia.....	Séde.....	550
INDAYÁ (DORES DO).....	Indayá (Dores do).....	Séde.....	704
		Buritys (est. da E. F. Paracatú)..	623
	Corregô d'Anta (S. José do)	Cambuhy (est. da E. F. Oeste de Minas).....	806
ITABIRA.....	Itabira.....	Séde.....	815
		* Pico de Itabira (limite do districto de Alliança).....	1.386
	Alliança.....	* Pico de Itabira (limite do districto da séde).....	1.386
ITAJUBÁ.....	Itajubá.....	Séde.....	840
	Soledade.....	Séde.....	1.211
		Morro do Cabrito (limite do Estado de S. Paulo).....	1.975
		Morro da Bocaina (limite do Estado de S. Paulo).....	2.050
	Pirangussú.....	Séde.....	875
		Pico do Imbiry (limite do Estado de S. Paulo).....	1.950
		Morro do Mundo Novo (limite do Estado de S. Paulo).....	1.950
		* Morro dos Dias (convergencia dos limites do municipio de Villa Braz e do Estado de S. Paulo)...	2.000
ITAPECERICA.....	Itapecerica.....	Séde.....	776
		Lamounier (est. da E. F. Oeste de Minas).....	738
		Morro Calado.....	1.150

* Referido em mais de uma circumscripção.

VI — Altitudes colligidas para a organização da Carta do Estado Commemorativa do Centenario

MUNICIPIOS	DISTRICTOS	PONTOS DETERMINADOS	ALTITUDES — Ms.	
	Santo Antonio dos Campos	A. Lacerda (est. da E. F. Oeste de Minas).....	848	
		Bessa (est. da E. F. Oeste de Minas).....	747	
		Ermiça (est. da E. F. Oeste de Minas).....	740	
	N. S. do Desterro.....	Campo Alegre (est. da E. F. Oeste de Minas).....		683
			Desterro (est. da E. F. Oeste de Minas).....	698
		Gonçalves Ferreira (est. da E. F. Oeste de Minas).....	714	
		Eugenheiro Berredo (est. da E. F. Oeste de Minas).....	733	
		N. S. das Dóres do Camacho	Séde.....	1.040
	Morro dos Borges.....		1.137	
	* Baiões (limite do municipio de Formiga).....		1.107	
ITAÚNA.....	Itaúna.....	Séde.....	809	
		Soledade do Pará (est. da E. F. Oeste de Minas).....	794	
		Santannense (est. da E. F. Oeste de Minas).....	822	
	Carmo do Cajurú.....	Séde.....	745	
		Angicos (est. da E. F. Oeste de Minas).....	782	
ITUYUTABA.....	Ituyutaba.....	Séde.....	604	
JACUHY.....	Jacuhy.....	Séde.....	940	
JACUTINGA.....	Jacutinga.....	Séde.....	830	
		Sapucahy (est. do enrocamento da Rêde Sul Mineira com a Mogyana)*	800	
JAGUARY.....	Jaguary.....	Séde.....	1.000	
		Pico do Sellado (limite do Estado de S. Paulo).....	2.075	

* Referido em mais de uma circumscripção.

VI — Altitudes colligidas para a organização da Carta do Estado Commemorativa do Centenario

MUNICIPIOS	DISTRICTOS	PONTOS DETERMINADOS	ALTITUDES — Ms.
	S. José do Toledo.....	Séde.....	1.075
		Morro do Currupira (limite do E. de S. Paulo).....	1.475
		Morro dos Mianos (limite do E. de S. Paulo).....	1.255
JANUARIA.....	Januaria.....	Séde.....	434
		Pedras de Maria da Cruz (povoado).....	477
	S. Caetano do Japoré.....	Japoré (povoado).....	469
	Morrinhos.....	Séde.....	463
	Brejo do Amfaro.....	Nascentes do Rio Japão.....	700
		Nascentes do Rio Pandeiro.....	730
JEQUITINHONHA.....	Jequitinhonha.....	Séde.....	254
JOÃO PINHEIRO.....	João Pinheir.....	Séde.....	800
	Canna Brava.....	* Rio Paracatú (travessia da linha da E. F. C. do Brasil a Belém do Pará, limite do districto de Catínga) **.....	472
		* Travessia da linha da E. F. C. do Brasil a Belém do Pará, no rio do Somno, limite do municipio de S. Francisco **.....	480
	Catínga.....	* Rio Paracatú (travessia da linha da E. F. C. do Brasil a Belém do Pará), limite do districto de Canna Brava **.....	472
		* Ribeirão do Gado Bravo (limite do municipio de Paracatú).....	483
		Corrego Cotovello (travessia da linha da E. F. C. do Brasil a Belém do Pará) **.....	492
JUIZ DE FÓRA.....	Juiz de Fóra.....	Séde.....	676
		Marianno Procopio (est. da E. F. Central do Brasil).....	677
		Creosotagem (est. da E. F. Central do Brasil).....	680
		Bemfica (est. da E. F. Central do Brasil).....	685

* Referido em mais de uma circumscripção. ** Segundo o projecto.

VI — Altitudes colligidas para a organização da Carta do Estado Commemorativa do Centenario

MUNICIPIOS	DISTRICTOS	PONTOS DETERMINADOS	ALTITUDES — Ms.
		Retiro (est. da E. F. C. do Brasil).	620
		Gruma (est. da E. F. Leopoldina).	785
		C. Filgueiras (est. da E. F. Leopoldina).....	808
	Paula Lima.....	Dias Tavares (est. da E. F. Central do Brasil).....	694
		Chapéu d'Uvas (est. da E. F. Central do Brasil).....	705
		Ewbank da Camara (est. da E. F. Central do Brasil).....	777
		* Morro do Leandro (convergencia dos limites do districto de Rosario e municipio de Palmyra).....	988
	Agua Limpa.....	Séde.....	640
		Coronel Pacheco (est. da E. F. Leopoldina).....	479
		Ferreira Lage (est. da E. F. Leopoldina).....	413
	Vargem Grande.....	Sobragy (est. da E. F. Central do Brasil).....	452
	Sant'Anna do Deserto.....	Socego (est. da E. F. Leopoldina).	433
		Silveira Lobo (est. da E. F. Leopoldina).....	422
		Candido Ferreira (est. da E. F. Leopoldina).....	376
		Ericeira (est. da E. F. Leopoldina).	300
		Serraria (est. da E. F. Central do Brasil).....	305
	S. Pedro de Alcantara.....	Cotegipe (est. da E. F. Central do Brasil).....	467
		Parabybuna (est. da E. F. Central do Brasil).....	335
		Souza Aguiar (est. da E. F. Central do Brasil).....	305
	Mathias Barbosa.....	Séde.....	475

* Referido em mais de uma circumscripção.

VI — Altitudes colligidas para a organização da Carta do Estado Commemorativa do Centenario

MUNICIPIOS	DISTRICTOS	PONTOS DETERMINADOS	ALTITUDES — Ms.
		Cedofeita (est. da E. F. Central do Brasil).....	515
	S. Francisco de Paula.....	Alto da Serra da Saudade.....	1.124
	Rosario.....	Séde.....	800
		Penido (est. da E. F. Central do Brasil).....	728
		Igrejinha (est. da E. F. Central do Brasil).....	710
		* Morro do Leandro (convergencia dos limites do districto de Paula Lima e do municipio de Palmyra).....	988
LAGOA DOURADA.....	Lagõa Dourada.....	Séde.....	1.124
LAVRAS.....	Lavras.....	Séde.....	801
		Morro do Grotão.....	965
	Ribeirão Vermelho.....	Séde.....	738
		Alvaro Botelho (est. da E. F. Oeste de Minas).....	739
	Conceição do Rio Grande..	Séde.....	850
		Alto da Serra da Macaia.....	1.045
	Ingahy.....	Séde.....	992
		Alto da Serra do Campestre.....	1.297
		Paulo Freitas (est. da E. F. Oeste de Minas).....	860
		* Pedra da Fortaleza (limite do districto de Luminarias).....	1.181
	Carmo das Luminarias....	Séde.....	943
		Carrancas (est. da E. F. Oeste de Minas).....	903
		Traituba (est. da E. F. Oeste de Minas).....	1.099
		* Morro do Joanico (limite do municipio de Varginha).....	1.097

* Referido em mais de uma circumscripção.

VI — Altitudes colligidas para a organização da Carta do Estado Commemorativa do Centenario

MUNICIPIOS	DISTRICTOS	PONTOS DETERMINADOS	ALTITUDES — Ms.
		* Pedra da Fortaleza (limite do districto de Ingahy).....	1.181
		* Alto da Serra de Traituba (limite do districto de Carrancas).....	1.542
	N. S. da Conc. de Carrancas	Séde.....	1.059
		Alto da Serra de Carrancas.....	1.328
		* Alto da Serra de Traituba (limite do districto de Luminarias).....	1.542
	Santo Ant. da Pente Nova	Séde.....	950
	Rosario.....	Séde (Franc. Salles).....	816
		Rosario (povoado).....	945
		Alto da Serra da Estancia.....	1.195
LEOPOLDINA.....	Leopoldina.....	Séde.....	220
		Vista Alegre (est. da E. F. Leopoldina).....	156
	Providencia.....	Séde.....	263
		S. Martinho (est. da E. F. Leopoldina).....	251
	Santa Isabel.....	Séde.....	220
	S. Joaquim.....	Séde.....	135
	Recreio.....	Séde.....	176
	Campo Limpo.....	Séde.....	163
LIMA (VILLA NOVA DE).....	Villa Nova de Lima.....	Séde.....	842
	Santo Ant. do Rio Acima	Séde.....	739
		Honorio Bicalho (est. da E. F. Central do Brasil).....	730
	Piedade do Parapoba.....	* Morro dos Tres Irmãos (convergencia de limites dos municipios de Santa Quitéria e Contagem)...	1.733
LIMA DUARTE.....	Lima Duarte.....	Séde.....	790 737
		Alto da Serra Lima Duarte.....	1.378

* Referido em mais de uma circumscripção.

VI — Altitudes colligidas para a organização da Carta do Estado Commemorativa do Centenario

MUNICIPIOS	DISTRICTOS	PONTOS DETERMINADOS	ALTITUDES — Ms.
	Conceição de Ibitipoca.....	Séde.....	1.185
		S. José dos Lopes (povoado).....	812
		* Alto da Serra de Ibitipoca (limite do municipio de Barbacena).....	1.762
	S. Domingos da Bocaina...	Séde.....	1.050
		Alto da Serra Capoeira Grande....	1.696
	Sant'Anna do Garambéo....	Séde.....	1.000
		* Alto da Serra de Sant'Anna (limite do municipio de Turvo).....	1.362
MACHADO (SANTO ANTONIO DO).....	Santo Antonio do Machado	Séde.....	840
MANHUASSÓ.....	Manhuassá.....	Séde.....	612
	Santa Helena.....	Séde.....	590
	Pirapetinga.....	Séde.....	589
		Jequitibá (est. da E. F. Leopoldina)	645
		* Pico da Bandeira (convergencia dos limites de Carangola e do Estado do Espirito Santo).....	2.884
MAR DE HESPANHA.....	Mar de Hespanha.....	Séde.....	456
		Estevão Pinto (est. da E. F. Leopoldina).....	441
	S. Pedro do Pequery.....	Séde.....	565
		Uricana (est. da E. F. Leopoldina).	450
	Soledade do Chiador.....	Séde.....	285
	Penha Longa.....	Séde.....	305
		Santa Fé (est. da E. F. Central do Brasil).....	265
	Santo Antonio do Chiador..	Chiador (est. da E. F. Central do Brasil).....	286
MARIA DA FÉ.....	Maria da Fé.....	Séde.....	1.258
MARIANNA.....	Marianna.....	Séde.....	697

* Referido em mais de uma circumscripção.

VI — Altitudes colligidas para a organização da Carta do Estado Commemorativa do Centenario

MUNICIPIOS	DISTRICTOS	PONTOS DETERMINADOS	ALTITUDES — Ms.
	S. Gonçalo de Ubá.....	Séde.....	442
	Furquim.....	Séde.....	529
	S. Caetano.....	Séde.....	650
	S. Sebastião.....	Séde.....	669
	Passagem.....	Séde.....	928
MERCÊS.....	Mercês.....	Séde.....	515
		Santa Amelia (est. da E. F. Central do Brasil).....	535
		José Bonifacio (est. da E. F. Central do Brasil).....	525
MINAS NOVAS.....	Minas Novas.....	Séde.....	922
MONTE ALEGRE.....	Monte Alegre.....	Séde.....	879
MONTE CARMELO.....	Monte Carmello.....	Séde.....	850
	N. S. da Abbadia da Agua Suja.....	Séde.....	926
		Agua Emendada (povoado).....	932
MONTE SANTO.....	Monte Santo.....	Séde.....	894
		Itiguassú (est. da E. F. Mogyana)..	876
		Catitô (est. da E. F. Mogyana)....	789
		* Serra de Monte Santo (convergencia de limites do districto de Posses e do Estado de S. Paulo)..	1.100
	S. João Baptista das Posses	Séde.....	996
		Tapir (est. da E. F. Mogyana)....	1.034
		V. Carvalhaes (est. da E. F. Mogyana).....	886
		* Serra de Monte Santo (convergencia de limites do districto da séde e do Estado de S. Paulo).....	1.100
MONTE CLAROS.....	Montes Claros.....	Séde.....	618
		Montes Claros (est. da E. F. Central do Brasil)**.....	626

* Referido em mais de uma circumscripção. ** Segundo o projecto.

VI — Altitudes colligidas para a organização da Carta do Estado Commemorativa do Centenario

MUNICIPIOS	DISTRICTOS	PONTOS DETERMINADOS	ALTITUDES — Ms.
		Travessia da E. F. Central do Brasil (ramal de Montes Claros), no Rio do Peixe **.....	632
	Brejo das Almas.....	* Travessia da E. F. Central do Brasil (ramal de Montes Claros) no Rio Verde Grande, limite do districto de Brejo das Almas **.....	560
		Parada do Bom Successo (E. F. Central do Brasil, ramal de Montes Claros) **.....	509
		Estação (km. 1.210, E. F. Central do Brasil, ramal de Montes Claros) **	530
		Estação (km. 1.190, E. F. Central do Brasil, ramal de Montes Claros) **	588
		Estação (km. 1.170, E. F. Central do Brasil, ramal de Montes Claros) **	540
		Estação (km. 1.155, E. F. Central do Brasil, ramal de Montes Claros) **	531
		Travessia da E. F. Central do Brasil (ramal de Montes Claros) no Corrego S. Domingos **.....	524
		* Travessia da E. F. Central do Brasil (ramal de Montes Claros) no Rio Verde Grande, limite do districto da sede **.....	560
MURIAHÉ.....	Muriahé.....	Séde.....	198
	Patrocínio do Muriahé.....	Séde.....	177
		Ivahy (est. da E. F. Leopoldina).	185
MUTUM (S. MANOEL DO).....	Mutum (S. Manoel do).....	Séde.....	250
MUZAMBINHO.....	Muzambinho.....	Séde.....	1.086
		Estação da sede (E. F. Mogyana)..	1.005
		Santa Ismeria (est. da E. F. Mogyana)	950
		Moçambo (est. da E. F. Mogyana).	904
		Monte Alverne (est. da E. F. Mogyana).....	936
		Palmeira (est. da E. F. Mogyana)..	1.046
		Monte Christo.....	879
	Monte Bello.....	Séde.....	878
		Tuyuty (est. do entroncamento da E. F. Rede Sul Mineira com a E. F. Mogyana).....	795

* Referido em mais de uma circumscripção. ** Segundo o projecto.

VI — Altitudes colligidas para a organização da Carta do Estado Commemorativa do Centenario

MUNICIPIOS	DISTRICTOS	PONTOS DETERMINADOS	ALTITUDES — Ms.
NEPOMUCENO.....	Nepomuceno.....	Engenheiro Trompowsky (est. da E. F. Rêde Sul Mineira).....	775
		Séde.....	843
		* Serra do Carrapato (limite do municipio de Campos Geraes).....	1.038
OLIVEIRA.....	Oliveira.....	* Morro de S. João (convergencia dos limites dos municipios de Tres Pontas e Campos Geraes).....	1.132
		Séde.....	962
		Fromm (est. da E. F. Oeste de Minas).....	926
		Antonio Justiniano (est. da E. F. Oeste de Minas).....	874
		Tartaria (est. da E. F. Oeste de Minas).....	911
OURO FINO.....	Japão.....	Séde.....	959
	Carmo da Matta.....	Séde.....	749
	S. Francisco de Paula.....	Séde.....	960
		Morro dos Lençóes.....	1.056
	Ouro Fino.....	Séde.....	900
		Estação da séde (E. F. Rêde Sul Mineira).....	865
		Canelleiras (est. da E. F. Rêde Sul Mineira).....	905
		Francisco Sá (est. da E. F. Rêde Sul Mineira).....	855
		Crysolia (povoado).....	900
		Inconfidentes (povoado).....	850
Campo Mystico.....		Séde.....	1.150
OURO PRETO.....	Ouro Preto.....	Monte São.....	850
		Eleuterio (est. da E. F. Mogyana).....	677
		Séde.....	1.071
		Tripuly (est. da E. F. Central do Brasil).....	1.071

* Referido em mais de uma circumscripção.

VI — Altitudes colligidas para a organização da Carta do Estado Commemorativa do Centenario

MUNICIPIOS	DISTRICTOS	PONTOS DETERMINADOS	ALTITUDES — Ms.
		Rodrigo Silva (est. da E. F. Central do Brasil).....	1.279
	Antonio Dias.....	Itacolomy (est. da E. F. Central do Brasil).....	1.022
		Pico do Itacolomy.....	1.752
	Soledade.....	Séde.....	890
	Cougouhas do Campo.....	Séde.....	870
		Engenheiro Caetano Lopes (est. da E. F. Central do Brasil).....	847
	Itabira do Campo.....	Itabira (est. da E. F. Central do Brasil).....	848
		Esperança (est. da E. F. Central do Brasil).....	841
		Aguilar Moreira (est. da E. F. Central do Brasil).....	786
		Pico de Itabira.....	1.573
	S. Julião.....	Séde.....	1.126
		Hargreaves (est. da E. F. Central do Brasil).....	1.338
		Metallurgica (est. da E. F. Central do Brasil).....	1.247
		Usina (est. da E. F. Central do Brasil).....	1.149
		Engenheiro Corrêa (est. da E. F. Central do Brasil).....	957
		Chrockatt de Sá (est. da E. F. Central do Brasil).....	1.016
	S. José do Paraopeba.....	Moeda (est. da E. F. Central do Brasil).....	821
		Marinhos (est. da E. F. Central do Brasil).....	815
	Jesus Maria José da Boa Vista.....	Mello Franco (est. da E. F. Central do Brasil).....	755
	S. Caetano da Moeda.....	Séde.....	1.455

VI — Altitudes colligidas para a organização da Carta do Estado Commemorativa do Centenario

MUNICIPIOS	DISTRICTOS	PONTOS DETERMINADOS	ALTITUDES — MS.
PALMA.....	Casa Branca.....	Séde.....	1.037
	Cachoeira do Campo.....	Séde.....	1.104
	Palma.....	Séde.....	158
	Cysneiros.....	Séde.....	128
	Itapirussá.....	Séde.....	126
		Celidonio (est. da E. F. Leopoldina)	117
		Cachoeira Alegre.....	Séde.....
PALMYRA.....		Banco Verde (est. da E. F. Leopoldina).....	335
	Morro Alto.....	Séde.....	197
	Palmyra.....	Séde.....	837
		Mantiqueira (est. da E. F. Central do Brasil).....	839
		Deposito (est. da E. F. Central do Brasil).....	829
		Campo Alegre (est. da E. F. Central do Brasil).....	834
		Rio Pinho (est. da E. F. Central do Brasil).....	865
		Bôa Sorte (est. da E. F. Central do Brasil).....	865
		Sergio de Macedo (est. da E. F. Central do Brasil).....	817
		Dôres do Parahybuna.....	Séde.....
PARACATÚ.....		* Morro do Leandro (limite do municipio de Juiz de Fora).....	988
	Paracatú.....	Séde.....	710
		Fazenda da Capoeira Grande.....	940
	Formoso.....	Bella Lorena (povoado).....	900
	Buritys.....	Entroncamento da linha da E. F. Central do Brasil para Belém do Pará com o ramal que vae para Formosa **.....	867

* Referido em mais de uma circumscripção. ** Segundo o projecto.

VI — Altitudes colligidas para a organização da Carta do Estado Commemorativa do Centenario

MUNICIPIOS	DISTRICTOS	PONTOS DETERMINADOS	ALTITUDES Ms.
	Lages.....	* Cachoeira do Poço Fundo (Rio Urucua, limite do municipio de S. Francisco).....	495
	Rio Preto.....	Garganta da Serra do Rio Preto (na linha da E. F. Central do Brasil para Belém do Pará) **.....	930
		Cabeceiras do R. Roncador (na linha da E. F. Central para Belém do Pará) **.....	816
		Travessia da E. F. Central do Brasil (linha para Belém) no Rio Roncador **.....	735
		Travessia da E. F. Central do Brasil (linha para Belém) no Corrego Santa Barbara **.....	600
		Fazenda da Varginha.....	865
		Travessia da E. F. Central do Brasil (linha para Belém) no baixo Rio Roncador **.....	535
		Noquigé (povoado).....	980
		Travessia da E. F. Central do Brasil (linha para Belém) no Rib. Lagado **.....	500
		Travessia da E. F. Central do Brasil (linha para Belém) no Rib. Extrema **.....	492
		Travessia da E. F. Central do Brasil (linha para Belém) no Rib. Sussuarana **.....	489
		Retiro do Mundo Novo.....	920
		* Rib. do Gado Bravo (limite do municipio de João Pinheiro).....	483
	Guarda Mór.....	Santo Antonio do Rio Verde (pov.).....	860
		Sussuarana.....	1.020
		Porto dos Freires (povoado).....	740
		* Fóz do Rio S. Marcos (convergencia dos limites do municipio de Patrocinio e do Estado de Goyaz).....	690
		Cangalhas (povoado).....	1.020
PARÁ DE MINAS.....	Pará de Minas.....	Séde.....	796
	Matheus Leme.....	Séde.....	770
		Juatuba (est. da E. F. Oeste de Minas).....	716
PARAGUASSÚ.....	Paraguassú.....	Séde.....	805

* Referido em mais de uma circumscripção. ** Segundo o projecto.

VI — Altitudes colligidas para a organização da Carta do Estado Commemorativa do Centenario

MUNICIPIOS	DISTRICTOS	PONTOS DETERMINADOS	ALTITUDES — Ms.
PARAISOPOLIS.....	Paraisopolis.....	Séde.....	865
		Morro do Tatú (limite do Estado de S. Paulo).....	1.520
		Pico Taubateano (limite do E. de S. Paulo).....	1.920
	Gonçalves.....	Séde.....	1.240
		Pedraõ (limite do Estado de S. Paulo).....	1.525
	Sant'Anna do Sapucahy-Mirim.....	Séde.....	930
		Morro do Campestre (limite do E. de S. Paulo).....	1.725
		Morro da Boa Vista (limite do E. de S. Paulo).....	1.850
		Pico do Bahú (limite do E. de S. Paulo).....	1.900
	Capivary.....	Séde.....	1.000
	S. João Baptista das Cachoeiras.....	Rennó (est. da E. F. Rêde Sul Mineira).....	791
Conceição dos Ouros.....		Séde.....	830
PARAOPEBA.....	Paraopeba.....	Séde.....	772
		Araçá.....	Séde.....
	Cordisburgo.....	Tabocas (est. da E. F. Central do Brasil).....	683
		Séde.....	844
PASSA QUATRO.....	Passa Quatro.....	Séde.....	916
		Tunnel (est. da E. F. Rêde Sul Mineira).....	1.062
PASSA TEMPO.....	Passa Tempo.....	Séde.....	880
PASSOS.....	Passos.....	Séde.....	728
		Taguaúna (est. da E. F. Mogyana).....	770
		Itaú (est. da E. F. Mogyana).....	710

VI — Altitudes colligidas para a organização da Carta do Estado Commemorativa do Centenario

MUNICIPIOS	DISTRICTOS	PONTOS DETERMINADOS	ALTITUDES — Ms.
	S. João Baptista do Gloria.	* Convergencia dos limites dos municipios de Cassia e Pimhy, na Serra da Canastra.....	1.282
PATOS.....	S. José da Barra.....	Séde.....	426
	Patos.....	Séde.....	856
	N. S. da Piedade da Lagôa Formosa.....	Séde.....	877
PATROCÍNIO.....	Patrocínio.....	Séde.....	972
	S. Seb. da Serra do Salitre.	Salitre (est. da E. F. Oeste de Minas).....	815
		Catiára (est. da E. F. Oeste de Minas).....	922
		Guabiroba (est. da E. F. Oeste de Minas).....	830
	Abbadia dos Dourados.....	* Fôz do Rio S. Marcos (convergencia dos limites do municipio de Paracatê e do Estado de Goyaz)..	690
PEÇANHA.....	Peçanha.....	Séde.....	804
	Santo Antonio da Figueira	Séde.....	166
PEDRA BRANCA.....	Pedra Branca.....	Séde.....	910
		Pedrão (est. da E. F. Rôde Sul Mineira).....	1.050
PEQUY.....	Pequy.....	Séde.....	690
PERDÔES.....	Perdôes.....	Séde.....	767
		Vigilato (est. da E. F. Oeste de Minas).....	750
PIRANGA.....	Piranga.....	Séde.....	720
PIRAPORA.....	Pirapora.....	Séde.....	472
		Aarão Reis (est. da E. F. Central do Brasil).....	569
		Buritys (est. da E. F. Central do Brasil).....	489

* Referido em mais de uma circumscripção.

VI — Altitudes colligidas para a organização da Carta do Estado Commemorativa do Centenario

MUNICIPIOS	DISTRICTOS	PONTOS DETERMINADOS	ALTITUDES — MS.
		Varzea da Palma (est. da E. F. Central do Brasil).....	498
		Porto Faria (est. da E. F. Central do Brasil).....	500
		Lassance (est. da E. F. Central do Brasil).....	530
	S. Francisco.....	* Travessia da E. F. Central do Brasil (linha para Belém do Pará) no Corrego, limite do municipio de S. Francisco **.....	510
PITANGUY.....	Pitanguy.....	Séde.....	640
	Conceição do Pará.....	Alvaro da Silveira (est. da E. F. Paracatú).....	650
		Leandro (est. da E. F. Paracatú)...	633
		Martinho Campos (entroncamento da E. F. Paracatú com a Oeste de Minas).....	555
		Cardosos (est. da E. F. Oeste de Minas).....	604
	Cercado.....	Cercado (est. da E. F. Oeste de Minas).....	616
	Abbadia.....	Séde.....	638
		* Alberto Isaacson (est. da E. F. Oeste de Minas).....	618
FIUMHY.....	Piumhy.....	Séde.....	1.020
	S. Roque.....	^ Convergencia dos limites dos municipios de Passos e Cassia, na Serra da Canastra.....	1.282
POÇOS DE CALDAS.....	Poços de Caldas.....	Séde.....	1.186
		Cascata (est. da E. F. Mogyana)...	1.120
POMBA.....	Pomba.....	Séde.....	433
	Piraúba.....	Séde.....	348
PONTE NOVA.....	Ponte Nova.....	Séde.....	402

* Referido em mais de uma circumscripção. ** Segundo o projecto.

VI — Altitudes colligidas para a organização da Carta do Estado Commemorativa do Centenario

MUNICIPIOS	DISTRICTOS	PONTOS DETERMINADOS	ALTITUDES — Ms.
		Chopotó (est. da E. F. Leopoldina)	356
		Pontal (est. da E. F. Leopoldina).	373
		Anna Florencia (est. da E. F. Leopoldina).....	431
		Vau-Assú (est. da E. F. Leopoldina)	546
	Urucú.....	Bandeiras (est. da E. F. Leopoldina)	402
	Piedade.....	Bituruna (est. da E. F. Leopoldina)	384
	Rio Doce.....	Séde.....	376
POUSO ALEGRE.....	Pouso Alegre.....	Séde.....	817
		Porto Sapucahy (est. da E. F. Rêde Sul Mineira).....	784
	Carmo da Borda da Matta	Séde.....	805
POUSO ALTO.....	Pouso Alto.....	Pouso Alto (est. do E. F. Rêde Sul Mineira).....	876
		S. Lourenço (est. da E. F. Rêde Sul Mineira).....	868
		Carmo (est. da E. F. Rêde Sul Mineira).....	871
	Itanhandú.....	Séde.....	893
		Bom Retiro (est. da E. F. Rêde Sul Mineira).....	880
	S. José do Picú.....	* Pico do Garrafão (convergencia dos limites dos municipios de Ayuruoca e Baependy).....	2.030
		* Pedra Furada (convergencia dos limites do municipio de Ayuruoca e do Estado do Rio).....	2.323
PRADOS.....	Prados.....	Séde.....	1.025
		* Morro S. José (limite do municipio de Tiradentes).....	1.448
		* Morro do Caxambú (limite do districto de S. Francisco de Xavier).	1.119
	S. Francisco Xavier.....	Séde.....	894

* Referido em mais de uma circumscripção.

VI — Altitudes colligidas para a organização da Carta do Estado Commemorativa do Centenario

MUNICIPIOS	DISTRICTOS	PONTOS DETERMINADOS	ALTITUDES Ms.
		* Morro do Caxambú (limite do districto da séde).....	1.119
	Dóres de Campos.....	Séde.....	950
		Morro da Posse.....	1.171
PRATA.....	Prata.....	Séde.....	663
	Bom Jardim.....	Séde.....	706
QUELUZ.....	Queluz.....	Séde.....	932
		Joaquim Murtinho (est. da E. F. Central do Brasil).....	882
		Gagé (est. da E. F. Central do Brasil)	890
		Buarque de Macedo (est. da E. F. Central do Brasil).....	979
	Christiano Ottoni.....	Séde.....	989
REZENDE (VILLA NOVA DE).....	Rezende (Villa Nova de).....	Séde.....	1.200
REZENDE COSTA.....	Rezende Costa.....	Séde.....	1.120
RIO BRANCO.....	Rio Branco.....	Séde.....	334
	S. Geraldo.....	Séde.....	373
RIO CASCA.....	Rio Casca.....	Séde.....	332
	S. Pedro de Ferros.....	Séde.....	363
		Lindoya (est. da E. F. Leopoldina).	334
	S. Sebastião de Entre Rios	Séde.....	293
RIO ESPERA.....	Rio Espera.....	Séde.....	910
RIO JOSÉ PEDRO.....	Rio José Pedro.....	Séde.....	190
RIO NOVO.....	Rio Novo.....	Séde.....	397
		Furtado de Campos (est. da E. F. Leopoldina).....	422
		Tupy (est. da E. F. Leopoldina)....	418
	Goyaná.....	Séde.....	402

* Referido em mais de uma circumscripção.

VI — Altitudes colligidas para a organização da Carta do Estado Commemorativa do Centenario

MUNICIPIOS	DISTRICTOS	PONTOS DETERMINADOS	ALTITUDES — Ms.
RIO PARDO.....	Rio Pardo.....	Séde.....	775
	S. João do Paraíso.....	Veredinha (povoado).....	579
RIO PIRACICABA.....	Rio Piracicaba.....	Séde.....	640
RIO PRETO.....	Río Preto.....	Séde.....	423
		* Alto da Serra do Chora (limite do districto de Boqueirão).....	1.724
	Santo Antonio da Olaria....	Séde.....	925
	S. Sebastião do Taboão....	Séde.....	879
	N. S. da Conc. do Boqueirão	Séde.....	738
	Santa Rita do Jacutinga....	* Alto da Serra do Chora (limite do districto da séde).....	1.724
		Séde.....	593
		Imbuzeiro (est. da E. F. Rêde Sul Mineira).....	850
Santa Barbara doMonte Verde.....	Residencia (est. da E. F. Rêde Sul Mineira).....	1.061	
	* Morro da Mira (limite do municipio de Turvo).....	1.272	
	Séde.....	748	
	S. Sebastião do Barreado...	Séde.....	375
SABARÁ.....	Sabará.....	Séde.....	705
		Sabará (est. da E. F. Central do Brasil).....	705
		Gaya (est. da E. F. Central do Brasil).....	713
	Lapa.....	* Pico da Serra da Piedade (limite do municipio de Caeté).....	1.783
	Raposos.....	Séde.....	716
SACRAMENTO.....	Sacramento.....	Séde.....	800

* Referido em mais de uma circumscripção.

VI — Altitudes colligidas para a organização da Carta do Estado Commemorativa do Centenario

MUNICIPIOS	DISTRICTOS	PONTOS DETERMINADOS	ALTITUDES MS.
		Sacramcuto (est. da E. F. Mogyana).	512
		Jaguara (est. da E. F. Mogyana)...	519
		* Travessia do ramal da E. F. Oeste de Minas para Uberaba no Rio das Velhas (limite do municipio de Araxá).....	827
		* Travessia do ramal da E. F. Oeste de Minas para Uberaba no Rio Claro, limite do municipio de Uberaba.....	915
	S. Miguel da Ponté Nova..	Séde.....	662
		* Travessia da estrada de automovel para Uberaba no Rio Claro (limite do municipio de Uberaba).....	854
	N. S. do Desemboque.....	Séde.....	915
SALINAS.....	Salinas.....	Séde.....	915
	Agua Vermelha.....	Séde.....	605
SANTA BARBARA.....	Santa Barbara.....	Séde.....	721
		S. Bento (est. da E. F. Central do Brasil).....	726
	S. João do Morro Grande...	Séde.....	749
	Cattas Altas.....	Séde.....	735
	Conceição do Rio Acima....	Pico do Caraça.....	1.590
		Pico do Carapuça.....	1.955
SANTA LUZIA.....	Santa Luzia.....	Rio das Velhas (est. da E. F. Central do Brasil).....	681
		Rib. da Matta (est. da E. F. Central do Brasil).....	681
		Capitão Eduardo (est. da E. F. Central do Brasil).....	696
	Vespasiano.....	Séde.....	681
		Nova Granja (est. da E. F. Central do Brasil).....	690
		Dr. Lund (est. da E. F. Central do Brasil).....	682

* Referido em mais de uma circumscrição.

VI — Altitudes colligidas para a organização da Carta do Estado Commemorativa do Centenario

MUNICIPIOS	DISTRICTOS	PONTOS DETERMINADOS	ALTITUDES — Ms.
	Lagôa Santa.....	Séde.....	850
	Pedro Leopoldo.....	Séde.....	698
	Mattosinhos.....	Séde.....	743
		Periphery (est. da E. F. Central do Brasil).....	743
	Baldim.....	Fazenda do Rótulo.....	660
	Capim Branco.....	Prudente de Moraes (est. da E. F. Central do Brasil).....	731
		Arcoverde (est. da E. F. Central do Brasil).....	739
SANTA QUITERIA.....	Santa Quiteria.....	Séde.....	703
	Capella Nova do Botim.....	Séde.....	822
		Santa Quiteria (est. da E. F. Oeste de Minas).....	754
		Sarzedo (est. da E. F. Central do Brasil).....	766
		Jacaré (est. da E. F. Central do Brasil).....	725
		Pecho do Funil (est. da E. F. Central do Brasil).....	737
		* Morro dos Tres Irmãos (convergencia de limites dos municipios de Contagem e Villa Nova de Lima).....	1.733
SANTA RITA DO SAPUCAHY..	Santa Rita do Sapucahy....	Séde.....	816
		Afonso Penna (est. da E. F. Rede Sul Mineira).....	788
SANTO ANTONIO DO MONTE.	Santo Antonio do Monte....	Séde.....	950
		Francisco Braz (est. da E. F. Oeste de Minas).....	834
		M. Guimarães (est. da E. F. Oeste de Minas).....	781
		Lagôa da Prata (est. da E. F. Oeste de Minas).....	658

* Referido em mais de uma circumscriçào.

VI — Altitudes colligidas para a organização da Carta do Estado Commemorativa do Centenario

MUNICIPIOS	DISTRICTOS	PONTOS DETERMINADOS	ALTITUDES — Ms.
		Carlos Bernardes (est. da E. F. Oeste de Minas).....	637
S. DOMINGOS DO PRATA.....	S. Domingos do Prata.....	Séde.....	550
S. FRANCISCO.....	S. Francisco.....	Séde.....	442
		* Barra do R. Urucua no Rio S. Francisco (limite dos districtos de Brejo da Passagem e S. Romão).....	445
	Urucua.....	Séde.....	490
		* Riacho da Matta, limite do districto de S. Romão.....	472
		* Cachoeira do Poço Fundo, limite do municipio de Paracatá.....	495
	S. Romão.....	Séde.....	460
		* Riacho da Matta, limite do districto de Urucua.....	472
		* Barra do Rio Urucua no Rio S. Francisco, limites dos districtos da séde e de Brejo da Passagem	445
	N. S. da Cone. do Capão Redondo.....	Santa Cruz (E. F. C. do Brasil, linha de Pirapora a Belém do Pará) ** Cabeceiras do Riacho Buritys (E. F. C. do Brasil, linha para Belém do Pará) **.....	593 750
		* Travessia da E. F. Central do Brasil, linha para Belém do Pará, no Corrego (limite do municipio de Pirapora) **.....	510
		* Travessia da E. F. Central do Brasil, linha para Belém do Pará, no R. do Somno (limite do municipio de João Pinheiro) **.....	480
	Brejo da Passagem.....	* Barra do Rio Urucua no Rio S. Francisco, limites dos districtos de S. Romão e da séde.....	445
S. GONÇALO DO SAPUCAHY.	S. Gonçalo do Sapucahy....	Séde.....	860
S. GOTHARDO.....	S. Gothardo.....	Séde.....	1.100
S. JOÃO BAPTISTA.....	S. João Baptista.....	Séde.....	974

* Referido em mais de uma circumscripção. ** Segundo o projecto.

VI — Altitudes colligidas para a organização da Carta do Estado Commemorativa do Centenario

MUNICIPIOS	DISTRICTOS	PONTOS DETERMINADOS	ALTITUDES — Ms.
S. JOÃO D'EL-REY.....	S. João d'El-Rey.....	Séde.....	882
		Morro da Agua Limpa.....	1.052
		Chagas Doria (est. da E. F. Oeste de Minas).....	856
		Santa Rita (est. da E. F. Oeste de Minas).....	842
		S. Gonçalo do Brumado (povoado)..	935
	Santo Antonio do Rio das Mortes.....	Séde.....	930
		S. Francisco do Ouça.....	Séde.....
			Morro Grande.....
		* Alto da Serrinha do Wenceslau (limite do municipio de Turvo)...	1.322
	S. Miguel do Cajurú.....	Séde.....	1.091
	S. Sebastião da Victoria...	Séde.....	1.107
	N. S. da Conceição da Barra	Séde.....	925
		João Pinheiro (est. da E. F. Oeste de Minas).....	828
	Santa Rita do Rio Abaixo.	Séde.....	975
		Alto da Serra de Santa Rita.....	1.120
N. S. de Nazareth.....	Séde.....	920	
	Morro do Rezende.....	1.127	
	Nazareth (est. da E. F. Oeste de Minas).....	821	
	Coqueiros (est. da E. F. Oeste de Minas).....	820	
	S. Gonçalo do Ibituruna... Séde.....	809	
S. JOÃO EVANGELISTA.....	S. João Evangelista.....	Séde.....	680
S. JOÃO NEPOMUCENO.....	S. João Nepomuceno.....	Séde.....	346
		Roça Grande (est. da E. F. Leopoldina).....	320
	Rochedo.....	Séde.....	326

(*) Referido em mais de uma circumscripção.

VI — Altitudes colligidas para a organização da Carta do Estado Commemorativa do Centenario

MUNICIPIOS	DISTRICTOS	PONTOS DETERMINADOS	ALTITUDES — Ms.
S. MANOEL.....	S. Manoel.....	Séde.....	182
		Coelho Bastos (est. da E. F. Leopoldina).....	205
		Prados (est. da E. F. Leopoldina).....	304
	Pinhotiba.....	Pedra da Arara.....	730
S. SEBASTIÃO DO PARAISO..	S. Sebastião do Paraíso....	Séde.....	1.004
		Estação na séde (E. F. Mogyana)..	940
		Itaguaba (est. da E. F. Mogyana)...	755
		Ipomela (est. da E. F. Mogyana)..	1.064
		Sapé (est. da E. F. S. Paulo e Minas)	793
		Guardinha (est. da E. F. S. Paulo e Minas).....	790
		Alto da Serra de S. Sebastião.....	1.075
		Morro das Araras (limite do Estado de S. Paulo).....	900
		Morro Jaborandy (limite do Estado de S. Paulo).....	950
		Morro da Mesa (limite do Estado de S. Paulo).....	1.000
	Morro do Bahú (limite do Estado de S. Paulo).....	1.000	
	S. Thomaz de Aquino.....	Séde.....	950
		* Alto da Fazenda Bella Vista (limite do districto de Goyanazes)..	1.125
		Morro Sellado (limite do Estado de S. Paulo).....	1.200
Goyanazes.....		Séde.....	875
		* Alto da Fazenda Bella Vista (limite do districto de S. Thomaz de Aquino).....	1.125
		Espirito Santo do Prata.....	Séde.....
SERRO.....	Serro.....	Séde.....	940
	N. S. dos Prazeres do Milho Verde.....	Séde.....	1.059

(*) Referido em mais de uma circumscripção.

VI—Altitudes colligidas para a organização da Carta do Estado Commemorativa do Centenario

MUNICIPIOS	DISTRICTOS	PONTOS DETERMINADOS	ALTITUDES — Ms.
	S. Gonçalo do Rio das Pedras	* Pico do Itambé (limite do districto de Itambé).....	2.044
	Santo Antonio do Itambé..	* Pico do Itambé (limite do districto de R. das Pedras).....	2.054
SETE LAGOAS.....	Sete Lagoas.....	Séde.....	771
		Wenceslau Braz (est. da E. F. Central do Brasil).....	701
	Jequitibá.....	Silva Xavier (est. da E. F. Central do Brasil).....	768
SILVESTRE FERRAZ.....	Silvestre Ferraz.....	Séde.....	872
		Ribeiro (est. da E. F. Rede Sul Mineira).....	880
SILVIANOPOLIS.....	Silvianopolis.....	Séde.....	1.100
		* Alto da Serra do Cervo (limite do districto de Dourados).....	700
	Espirito Santo dos Dourados	Alto da Serra dos Campos de Caldas.	900
		* Alto da Serra do Cervo (limite do districto da séde).....	700
THEOPHILO OTTONI.....	Theophilo Ottomi.....	Séde.....	319
		Vallão (est. da E. F. Bahia e Minas).....	531
		Pedro Versiani (est. da E. F. Bahia e Minas).....	265
	Aymorés.....	Séde.....	120
		Mayrink (est. da E. F. Bahia e Minas).....	115
		Presidente Bueno (est. da E. F. Bahia e Minas).....	97
	Concordia.....	Ladainha (est. da E. F. Bahia e Minas).....	430
	Itahypé.....	Caporaunga (est. da E. F. Bahia e Minas).....	385

* Referido em mais de uma circunscripção.

VI—Altitudes colligidas para a organização da Carta do Estado, Commemorativa do Centenario

MUNICIPIOS	DISTRICTOS	PONTOS DETERMINADOS	ALTITUDES — Ms.
	Urucá.....	Francisco Sá (est. da E. F. Bahia e Minas).....	201
		Presidente Penna (est. da E. F. Bahia e Minas).....	163
		Urucá (est. da E. F. Bahia e Minas)	150
		Bias Fortes (est. da E. F. Bahia e Minas).....	221
	Itambacury.....	Igreja Nova (povoado).....	200
TIRADENTES.....	Tiradentes.....	Séde.....	887
		Agua's Santas (est. da E. F. Oeste de Minas).....	892
		* Morro S. José (limite do municipio de Prados).....	1.448
		* Morro do Morego (limite do districto de Barroso).....	1.190
	Barroso.....	Séde.....	900
		* Morro do Morego (limite do districto da séde).....	1.190
TREMEDAL.....	Tremedal.....	Séde.....	560
	S. Sebastião de Lençóes...	Séde.....	539
	S. João do Bonito.....	Estação do Bonito (E. F. Central do Brasil) **.....	496
	Santo Antonio do Matto Verde.....	Estação de Matto Verde (E. E. Central do Brasil) **.....	516
		Estação de Mauricio (E. F. Central do Brasil) **.....	494
TRES CORAÇÕES.....	Tres Corações.....	Séde (estação).....	840
		Campo Lindo (est. da E. F. Rêde Sul Mineira).....	830
		Flora (est. da E. F. Rêde Sul Mineira).....	839
		* Alto da Serra das Nymphas (limite do municipio de Baependy).....	1.382
TRES PONTAS.....	Tres Pontas.....	Séde.....	806

* Referido em mais de uma circumscripção. ** Segundo o projecto.

VI—Altitudes colligidas para a organização da Carta do Estado, Commemorativa do Centenario

MUNICIPIOS	DISTRICTOS	PONTOS DETERMINADOS	ALTITUDES Ms.	
TURVO		Espera (est. da E. F. Rede Sul Mineira).....	758	
		Martinho Campos.....	Séde.....	755
	Sant'Anna da Vargem Grande.....	* Morro de S. João (convergencia de limites dos municipios de Nepomuceno e Campos Geraes).....	1.132	
		Turvo.....	Séde.....	905
			Alto do Serra Mão.....	1.468
		Madre de Deus do Rio Grande.....	* Morro dos Dois Irmãos (limite do districto de Madre Deus).....	1.286
			Séde.....	895
		Arautes.....	* Morro dos Dois Irmãos (limite do districto da séde).....	1.286
			Séde.....	989
		S. Vicente Ferrer.....	* Alto da Serrinha do Wenceslau (limite do municipio de S. João d'El-Rey).....	1.322
			* Alto da Serra de Sant'Anna I (limite de Lima Duarte).....	1.362
		Senhor Bom Jesus do Bom Jardim.....	Séde.....	961
			Paíol (est. da E. F. Oeste de Minas).....	916
			* Morro da Boa Vista (limite do municipio de Ayuruoca).....	1.285
			Séde.....	1.154
			Arautes (est. da E. F. Oeste de Minas).....	989
			Pacau (est. da E. F. Oeste de Minas).....	1.272
		Carvão (est. da E. F. Oeste de Minas).....	1.093	
		* Morro do Vigia (limite do municipio de Ayuruoca).....	1.461	

* Referido em mais de uma circumscripção.

VI—Altitudes colligidas para a organização da Carta do Estado Commemorativa do Centenario

MUNICIPIOS	DISTRICTOS	PONTOS DETERMINADOS	ALTITUDES Ms.
		* Morro da Mira (limite do municipio de Rio Preto).....	1.272
UBÁ.....	Ubá.....	Séde.....	334
		Carlos Peixoto (est. da E. F. Leopoldina).....	325
	S. José de Tocantins.....	Tocantins (est. da E. F. Leopoldina)	336
	Rodeiro.....	Diamante (est. da E. F. Leopoldina)	300
		Sobral Pinto (est. da E. F. Leopoldina).....	272
UBERABA.....	Uberaba.....	Séde.....	762
		Irãra (est. da E. F. Mogyana).....	948
		Burity (est. da E. F. Mogyana).....	925
		Palestina (est. da E. F. Mogyana)..	977
		Maugabeira (est. da E. F. Mogyana).	881
		Rodolpho Paixão (est. da E. F. Mogyana).....	831
		Gamma (est. da E. F. Mogyana)...	762
		Cambará (est. da E. F. Mogyana)...	834
		Tangará (est. da E. F. Mogyana)..	672
		Calafate (est. da E. F. Mogyana)...	634
		Delta (est. da E. F. Mogyana).....	509
		* Travessia da estrada de automovel para S. Miguel da Ponte Nova, no Rio Claro (limite do municipio de Sacramento).....	854
		* Travessia do ramal da E. F. Oeste de Minas para Uberaba, no Rio Claro (limite do municipio de Sacramento).....	915
	S. Miguel do Verissimo....	Séde.....	698

* Referido em mais de uma circumscripção.

VI—Altitudes colligidas para a organização da Carta do Estado Commemorativa do Centenario

MUNICIPIOS	DISTRICTOS	PONTOS DETERMINADOS	ALTITUDES — Ms.
UBERABINHA.....	Uberabinha.....	Séde.....	854
		Sobradinho (est. da E. F. Megyana).....	686
		Sucupira (est. da E. F. Mogyana).....	880
VARGINHA.....	Varginha.....	Séde.....	894
		Baptista de Mello (est. da E. F. Rede Sul Mineira).....	762
		Merro do Chapéo.....	1.239
	Carmo da Cachoeira.....	Séde.....	907
		Salto (est. da E. F. Rede Sul Mineira).....	900
		* Merro do Joanico (limite do municipio de Lavras).....	1.027
VIÇOSA.....	Viçosa.....	Séde.....	649
		Silvestre (est. da E. F. Leopoldina).....	633
	Coimbra.....	Séde.....	715
		Cajurú (est. da E. F. Leopoldina).....	682
		Teixeiras.....	645
VIRGINIA.....	Virginia.....	Séde.....	888

RESUMO.....	CIRCUMSCRIÇÕES COM UM OU MAIS PONTOS DE ALTITUDE REFERIDA	Municipios.....	178
		Districtos (inclusive os das cidades e villas).....	457
	PONTOS DE ALTITUDE REFERIDA..	Sédes municipaes (cidades e villas).....	178
		Sédes districtaes (excluidas as cidades e villas)...	181
		Outros povoados e estações de estradas de ferro...	360
		Morros e picos.....	90
		Outros pontos.....	54
		Total.....	872

* Referido em mais de uma circumscripção.

CONDIÇÕES GERAES DO TERRITORIO

I — Area em mattas, por municipios e districtos

MUNICIPIOS	DISTRICTOS	AREA EM HECTARES	
		TOTAL	EM MATTAS *
ABAETÉ.....	Abaeté.....	293.300	60.000
	Abaeté Diamantino (sede — Canhas)....	326.800	9.000
	S. José do Canastrão.....	338.100	78.000
	N. S. do Loreto da Merda Nova.....	128.600	11.000
	Santo Antonio dos Tiros.....	174.000	40.000
	Município.....	1.260.800	198.000
ABBADIA DO BOM SUCESSO.	Abbadia de Bom Sucesso.....	198.700	55.000
	Matto Grosso.....	30.900	5.000
	Município.....	229.600	60.000
ABRE CAMPO.....	Abre Campo.....	33.900	1.600
	Santo Antonio do Grama.....	17.800	1.600
	Sant'Anna (sede — Jequitibá).....	10.000	1.200
	S. José da Pedra Bonita.....	14.100	1.800
	Santo Antonio do Matipoó.....	27.600	1.600
	S. João do Matipoó.....	18.800	2.700
	Município.....	122.200	10.500
AGUAS VIRTUOSAS.....	Aguas Virtuosas.....	20.200	1.500
	Lambary.....	22.500	2.000
	Município.....	42.700	3.500
ALÉM PARAHYBA (S. José de).....	Além Parahyba (S. José de).....	29.000	3.500
	Espirito Santo da Agua Limpa.....	5.200	600
	Angustura.....	19.000	2.300
	S. Sebastião da Estrella.....	9.900	1.000
	Sant'Anna do Pirapetinga.....	16.400	2.500
	S. Luiz.....	8.300	900
	Volta Grande.....	17.800	2.200
	Município.....	105.600	13.000
ALFENAS.....	Alfenas.....	58.600	12.000

Nota.— A área em mattas resulta de estimativas cuidadosamente feitas pelos Agentes de Estatistica, em cada municipio, com o auxilio de pessoas conhecedoras das condições locais, controlados os numeros assim obtidos com as áreas recenseadas em 1920. E' possivel, entretanto, que ainda se tornem necessarias algumas rectificações.

* Inclusive capceirões.

I—Area em mattas, por municipios e districtos

MUNICIPIOS	DISTRICTOS	AREA EM HECTARES	
		TOTAL	EM MATTAS *
	S. João do Barranco Alto.....	37.700	1.400
	Fama.....	8.600	600
	S. Joaquim da Serra Negra.....	54.800	7.000
	Serrania.....	21.500	4.000
	Municipio.....	181.200	25.000
ALTO RIO DOCE.....	Alto Rio Doce.....	44.000	2.000
	D'ros do Turvo.....	40.200	3.000
	S. Caetano do Chapetó.....	16.400	1.000
	Municipio.....	100.600	6.000
ALVINOPO LIS.....	Alvinopolis.....	22.100	2.500
	Fonseca.....	14.300	1.500
	Sem Peixe.....	14.300	7.000
	Súde.....	24.700	3.000
	Municipio.....	75.400	14.000
ANTONIO DIAS.....	Antonio Dias.....	90.200	30.000
	Municipio.....	90.200	30.000
ARAGUARY.....	Araguary.....	197.500	22.000
	Sant'Anna do Rio das Velhas.....	87.200	4.000
	Santa Rita de Barreiros (sêde — Piracahyba).....	56.600	14.000
	Municipio.....	341.300	40.000
ARASSUAHY.....	Arassuahy.....	66.600	25.000
	S. José do Carahy.....	103.800	45.000
	Commereinho.....	42.200	15.000
	Itinga.....	210.600	70.000
	S. Pedro de Jequitinhonha.....	139.800	50.000
	Bom Jesus do Lufa.....	95.300	45.000
	Bom Jesus do Pontal.....	66.100	20.000
	Santa Rita do Itinga.....	65.100	20.000
	S. Domingos.....	104.100	35.000
	S. Roque.....	82.200	25.000
	Municipio.....	975.800	350.000

* Inclusive capoeirões.

I—Area em mattas, por municipios e districtos

MUNICIPIOS	DISTRICTOS	AREA EM HECTARES	
		TOTAL	EM MATTAS *
ARAXÁ.....	Araxá.....	375.100	15.000
	̃. Pedro de Alcantara.....	149.500	5.500
	N. S. da Conceiç'õ.....	154.300	9.500
	D'ores de Santa Juliana.....	100.400	10.000
	Santo Antonio do Pratinha.....	100.700	10.000
	Municipio.....	880.000	50.000
ARCEBURGO.....	Arceburgo.....	10.600	2.620
	Municipio.....	10.600	2.620
AREADO.....	Areado.....	45.800	6.000
	Municipio.....	45.800	6.000
AYMORÉS.....	Aymcrés.....	52.900	40.000
	S. Sebastião do Alto Capim.....	38.500	25.000
	Penha do Capim.....	46.600	40.000
	Resplendor.....	150.500	120.000
	S. Benedicto.....	39.900	25.000
	Municipio.....	337.400	250.000
AYURUÇA.....	Ayuruça.....	18.600	12.000
	Alagõa.....	50.500	8.000
	Bocaina.....	45.000	10.000
	Carvalhos.....	22.900	6.000
	Livramento.....	32.800	5.000
	Passa Vinte.....	27.200	4.000
	Serranos.....	31.600	5.000
		Municipios.....	258.600
BAEPENDY.....	Baependy.....	49.600	16.000
	S. Sebastião da Encruzilhada.....	50.100	10.000
	S. Thomé das Letras.....	63.900	14.000
		Municipio.....	163.600
BAMBUIY.....	Bambuiy.....	308.800	25.000
	Municipio.....	308.800	25.000
BARBACENA.....	Barbaceua.....	24.600	1.700
	Bias Fortes.....	42.200	2.800

* Inclusive capoeirões.

I—Area em mattas, por municipios e districtos

MUNICIPIOS	DISTRICTOS	AREA EM HECTARES	
		TOTAL	EM MATTAS *
	Campolide.....	18.600	2.900
	Sant'Anna do Carandahy.....	39.500	2.000
	Desterro do Mello.....	15.800	5.500
	Santo Antonio da Ibertoga.....	37.200	4.500
	Santa Rita de Ibitipoca.....	18.800	2.300
	Sant'Anna do Livramento.....	16.600	5.000
	S. Domingos de Monte Alegre.....	17.600	7.000
	Pedro Teixeira.....	18.100	3.300
	N. S. das Dóres dos Remedios.....	15.600	7.000
	S. José da Ressaquinha.....	53.800	7.700
	S. Sebastião das Terras.....	22.600	2.400
	Santa Barbara do Tugurio.....	27.400	6.500
	União.....	19.300	3.800
	Municipio.....	387.700	65.000
BELLO HORIZONTE.....	1.º Districto.....	9.300	3.200
	2.º Districto.....	22.900	
	Municipio.....	32.200	3.200
BOA ESPERANÇA (D'res da).....	Bôa Esperança (Dóres da).....	76.500	15.000
	Congonhas.....	82.000	16.000
	S. Francisco do Rio Grande.....	71.100	14.000
	Municipio.....	229.900	45.000
BOCAYÚVA.....	Bocayúva.....	344.400	140.000
	Barreiros.....	146.500	30.000
	Olhos d'Agua.....	124.300	45.000
	Terra Branca.....	32.700	15.000
	Municipio.....	647.900	280.000
BOM DESPACHO.....	Bom Despacho.....	133.400	15.000
	Municipio.....	133.400	15.000
BOMFIM.....	Bomfim.....	19.300	700
	Bello Valle.....	9.200	500
	Campo Alegre.....	8.000	450

* Inclusive capoeirões.

I—Area em mattas, por municipios e districtos

MUNICIPIOS	DISTRICTOS	AREA EM HECTARES	
		TOTAL	EM MATTAS *
	N. S. da Piedade dos Geraes.....	15.300	1.700
	Conceição do Itaguaá.....	19.700	550
	Sant'Anna do Paraopeba.....	9.900	700
	Porto Alegre.....	10.400	1.400
	Santa Luzia do Rio Manso.....	15.500	1.600
	Santa Cruz de D. Silverio.....	9.700	1.400
	Município.....	117.000	9.000
BOM SUCESSO.....	Bom Successo.....	62.300	5.000
	Santo Antonio do Amparo.....	39.700	4.000
	S. João Baptista.....	27.700	1.000
	S. Thiago.....	58.600	2.000
	Município.....	188.300	12.000
BOTELHOS (S. José dos).....	Botelhos (S. José dos).....	49.500	5.000
	Município.....	49.500	5.000
BRASILIA.....	Brasilia.....	454.800	90.000
	Santo Antonio da Boa Vista.....	139.200	80.000
	Campo Redondo.....	186.100	50.000
	S. João da Ponte.....	105.900	60.000
	Município.....	886.000	280.000
BRAZ (Villa).....	Braz (Villa).....	28.300	6.800
	Piranguinho.....	18.300	1.200
	Município.....	46.600	8.000
CABO VERDE.....	Cabo Verde.....	42.000	8.000
	Barra.....	7.700	2.000
	Conceição da Boa Vista.....	6.100	2.000
	Município.....	55.800	12.000
CAETÉ.....	Caeté.....	15.900	1.200
	Cuyabá.....	11.300	400
	Morro Vermelho.....	19.100	800
	Penha.....	15.700	1.200
	Rochas Novas.....	20.800	1.600

* Inclusive capoeirões.

I—Area em mattas, por municipios e districtos

MUNICIPIOS	DISTRICTOS	AREA EM HECTARES	
		TOTAL	EM MATTAS
	Taquarassá.....	33.800	800
	União.....	28.700	800
	Município.....	145.330	6.101
CALDAS.....	Caldas.....	80.700	8.000
	Ipuyúna.....	13.600	10.000
	Santa Rita.....	34.900	7.000
	Município.....	129.200	25.000
CAMBUHY.....	Cambuhý.....	43.600	10.200
	Bom Retiro.....	24.100	5.200
	Bom Jesus do Corregó.....	9.700	2.600
	Município.....	77.400	18.000
CAMBUQUIRA.....	Cambuquira.....	30.800	5.000
	Município.....	30.800	5.000
CAMPANHA.....	Campaulha.....	31.700	4.200
	Ponte Alta.....	8.300	1.200
	Município.....	40.000	5.400
CAMPESTRE.....	Campestre.....	55.300	19.000
	Município.....	55.300	19.000
CAMPO BELLO.....	Campo Bello.....	66.000	2.200
	N. S. das Candelas.....	48.200	4.100
	Senhor Bom Jesus da Canna Verde.....	16.500	3.200
	Crystaes.....	34.200	2.400
	S. Sebastião do Porto dos Mendes.....	36.500	2.100
	Município.....	201.400	14.000
CAMPOS GERAES.....	Campos Geraes.....	84.900	10.000
	Espirito Santo dos Coqueiros.....	59.400	7.500
	Corregó do Ouro.....	21.500	2.500
	Município.....	165.800	20.000
CAPELLINHA.....	Capellinha.....	196.600	80.000
	Água Boa.....	130.900	120.000
	Município.....	327.500	200.000

* Inclusive capoeirões.

I—Area em mattas, por municipios e districtos

MUNICIPIOS	DISTRICTOS	AREA EM HECTARES	
		TOTAL	EM MATTAS *
CARACÓL.....	Caracól.....	53.600	8.000
	Municipio.....	53.600	8.000
CARANGOLA.....	Carangola.....	20.300	4.600
	S. Sebastião do Alto Carangola (sede —Arrozal).....	19.800	5.300
	Divino Espirito Santo.....	31.500	5.100
	Espera Feliz.....	45.100	13.000
	S. Francisco do Gloria.....	48.300	15.000
	S. Matheus.....	25.300	14.000
	Tombos.....	30.000	13.000
	Municipio.....	220.300	70.000
CARATINGA.....	Caratinga.....	86.200	22.000
	Cuieté.....	173.900	96.000
	Entre Folhas.....	133.600	67.000
	Floresta.....	70.000	42.000
	Bom Jesus do Galho.....	80.600	33.000
	Sant'Anna do Imbé.....	54.200	27.000
	Inhapim.....	61.100	32.000
	Santo Antonio do Munhuassá (sede — Jacutinga).....	42.400	26.000
	Tará-Mirim.....	235.500	79.000
	Vermelho Novo.....	61.800	37.000
Municipio.....	999.300	461.000	
CARMO DO PARANAHYBA.....	Carmo do Paranahyba.....	134.400	14.000
	Municipio.....	134.400	14.000
CARMO DO RIO CLARO.....	Carmo do Rio Claro.....	87.800	9.500
	Conceição da Aparecida.....	60.300	6.500
	Municipio.....	148.100	16.000
CASSIA.....	Cassia.....	55.100	5.000
	Dôres do Aterrado.....	36.300	4.000
	Garimpo das Canôas.....	32.300	6.000
	Delmiópolis.....	95.200	4.000
	Dôres da Ponte Alta.....	85.200	6.000
	Municipio.....	304.100	25.000

* Inclusive capoeirões.

I—Area em mattas, por municipios e districtos

MUNICIPIOS	DISTRICTOS	AREA EM HECTARES	
		TOTAL	EM MATTAS *
CATAGUAZES.....	Cataguzes.....	14.000	3.100
	Cataguariño.....	13.300	2.900
	Itamaraty.....	9.900	2.200
	Laranja.....	11.100	2.700
	Mirahy.....	29.100	6.400
	Porto de Santo Antonio.....	15.300	3.400
	Sant'Anna.....	13.300	2.700
	Sereno.....	19.700	4.300
	Vista Alegre.....	6.900	1.500
	Municipio.....	132.600	29.000
CAXAMBU.....	Caxambá.....	40.700	6.000
	Saldade.....	12.800	4.000
	Municipio.....	53.500	10.000
CHRISTINA.....	Christina.....	39.300	4.500
	D. Viçoso.....	13.100	1.500
	Municipio.....	52.400	6.000
CLAUDIO.....	Claudio.....	45.100	4.700
	Municipio.....	45.100	4.700
CONCEIÇÃO.....	Conceição.....	82.500	6.000
	S. Jesé do Brejaúba.....	17.700	2.500
	Corregos.....	13.900	1.400
	Congonhas do Norte.....	23.900	600
	Feelhos.....	48.500	700
	Itambé.....	19.600	3.800
	Morro do Pilar.....	27.700	2.000
	Parádua.....	20.900	200
	N. S. do Porto de Guanhões.....	24.100	4.000
	S. José do Passabem.....	13.400	1.600
	Santo Antonio do Rio Abaixo.....	9.300	3.100
S. Dominges do Rio do Peixe.....	37.400	14.000	

* Inclusive capoeirões.

I—Area em mattas, por municipios e districtos

MUNICIPIOS	DISTRICTOS	AREA EM HECTARES	
		TOTAL	EM MATTAS
	S. Sebastião do Rio Preto.....	13.900	2.600
	Santo Antonio da Tapera.....	22.500	500
	Municipio.....	375.300	43.000
CONCEIÇÃO DO RIO VERDE.....	Conceição de Rio Verde.....	28.000	6.200
	Municipio.....	28.000	6.200
CONQUISTA.....	Conquista.....	32.100	6.000
	Jubahy.....	21.600	17.000
	Municipio.....	53.700	23.000
CONTAGEM.....	Contagem.....	24.500	800
	Campanhã.....	21.000	700
	Vargem da Pantana.....	6.000	300
	Vera Cruz.....	17.200	500
	Municipio.....	69.300	2.300
CURVELLO.....	Curvello.....	108.300	2.100
	Almas.....	101.500	1.700
	Andrequicés.....	334.100	1.400
	Piedade do Bagre.....	158.100	32.000
	Santa Rita do Cedro.....	28.700	400
	Corintho.....	180.800	6.500
	Santo Antonio da Lagôa.....	141.200	10.000
	Morro da Garça.....	38.800	5.800
	Paradna.....	79.100	5.000
	Silva Jardim.....	95.700	6.200
	Trahyras.....	76.000	3.700
	Ypiranga.....	69.200	200
	Municipio.....	1.411.500	75.000
DIAMANTINA.....	Diamantina.....	22.700	—
	Campinas de S. Sebastião.....	148.700	3.500
	S. João da Chapada.....	76.200	3.300
	Conselheiro Matta.....	55.200	900
	Curimatahy.....	137.000	3.600
	Curralinho.....	32.100	300
	Dattas.....	19.900	—

• Inclusive capoeirões.

I—Area em mattas, por municipios e districtos

MUNICIPIOS	DISTRICTOS	AREA EM HECTARES	
		TOTAL	EM MATTAS
	Gloria.....	201.700	26.000
	Gouvêa.....	64.500	1.500
	Guinda.....	39.100	—
	Inhaby.....	59.000	—
	Joaquim Felício.....	147.700	10.500
	Mendanha.....	25.600	—
	Mercês do Arassuahy.....	42.700	300
	Pouso Alto.....	23.800	200
	Rio Manso.....	34.600	400
	Rio Preto.....	95.200	9.500
	Municipio.....	1.225.700	60.000
DIVINOPOLIS.....	Divinopolis.....	57.800	3.500
	Municipio.....	57.800	3.500
ELOY MENDES.....	Eloy Mendes.....	67.300	7.500
	Municipio.....	67.300	7.500
ENTRE RIOS.....	Entre Rios.....	58.700	5.500
	Desterro.....	28.200	16.000
	S. Sebastião do Gil.....	24.200	2.500
	Rio do Peixe.....	33.800	6.000
	Serra do Camapuan.....	28.000	1.500
	S. Braz do Suassuahy.....	24.500	3.500
	Municipio.....	197.400	35.000
ESTRELLA DO SUL.....	Estrella do Sul.....	58.200	7.600
	Dollarina.....	10.600	1.700
	Rio das Pedras.....	40.600	6.000
	Santa Rita.....	54.900	7.700
	Municipio.....	164.300	23.000
EXTREMA.....	Extrema.....	49.300	6.200
	Municipio.....	49.300	6.200
FERROS (Sant'Anna dos).....	Ferros (Sant'Anna dos).....	30.900	3.400

* Inclusive capoeirões.

I—Area em mattas, por municipios e districtos

MUNICIPIOS	DISTRICTOS	AREA EM HECTARES	
		TOTAL	EM MATTAS *
	Esmeraldas (sede — Cubas).....	33.500	2.400
	Santo Antonio do Caratinga.....	24.300	8.000
	S. Sebastião dos Ferreiros.....	9.100	500
	Itaúninha.....	50.300	1.400
	Joanesia.....	50.700	5.300
	Sant'Aana do Paraiso.....	31.900	12.000
	Santa Rita do Rio do Peixe.....	12.900	2.000
	Sete Cachoeiras.....	31.200	5.000
	Municipio.....	274.700	40.000
FORMIGA.....	Formiga.....	126.600	2.200
	Arcos.....	56.500	4.200
	Palus.....	27.100	2.600
	Porto Real de S. Francisco.....	42.200	3.000
	Municipio.....	262.400	12.000
FORTALEZA.....	Fortaleza.....	221.400	36.000
	Cachoeira do Pajehá.....	50.300	9.000
	Municipio.....	271.700	45.000
FRUCTAL.....	Fructal.....	568.300	70.000
	S. Francisco de Salles.....	887.500	110.000
	Municipio.....	1.455.800	180.000
GRÃO MOGOL.....	Grão Mogol.....	298.200	55.000
	N. S. da Conceição da Extrema.....	111.400	20.000
	Santo Antonio de Itacambira.....	207.500	40.000
	N. S. da Conceição do Jatobá (sede — Porteirinha).....	192.600	66.000
	Santo Antonio do Riacho dos Machados	143.000	47.000
	Santo Antonio do Gorutuba.....	148.100	52.000
	S. José do Gorutuba.....	286.000	140.000
	Municipio.....	1.386.800	420.000
GUANHÃES.....	Guanhães.....	56.000	12.000
	N. S. do Amparo de Baraúnas.....	36.700	6.000
	Farias.....	24.500	1.000
	Gonzaga.....	78.500	1.300

* Inclusive capoeirões.

I—Area em mattas, por municipios e districtos

MUNICIPIOS	DISTRITOS	AREA EM HECTARES	
		TOTAL	EM MATTAS *
	N. S. das Dôres.....	34.400	5.700
	N. S. da Gloria do Divino.....	82.400	12.000
	N. S. do Patrocinio.....	72.400	6.000
	Travess o.....	127.200	36.000
	Municipio.....	512.100	80.000
GUARANESIA.....	Guaranesia.....	42.500	8.500
	S. Pedro da União.....	16.800	8.500
	Municipio.....	59.300	17.000
GUARANY.....	Guarany.....	16.600	1.500
	Municipio.....	16.600	1.500
GUARARÁ.....	Guarará.....	12.000	700
	Bicas.....	12.300	3.300
	Maripá.....	4.800	3.000
	Municipio.....	29.100	7.000
GUAXUPÉ.....	Guaxupé.....	42.700	9.000
	Municipio.....	42.700	9.000
INCONFIDENCIA.....	Inconfidencia.....	327.900	62.000
	Extrema.....	139.100	33.000
	Jequitahy.....	184.600	35.000
	Municipio.....	651.600	130.000
INDAYÁ (Dôres do).....	Indayá (Dôres do).....	218.500	15.100
	N. S. da Luz do Aterrado.....	54.400	14.700
	S. José do Corrego d'Anta.....	60.000	6.300
	Estrella.....	57.600	10.500
	Espirito Santo do Quartel Geral.....	74.100	8.400
	Municipio.....	464.600	55.000
ITABIRA.....	Itabira.....	53.700	7.200
	Alliança.....	30.700	7.200
	S. José da Lagôa.....	38.600	9.000
	N. S. do Carmo.....	28.500	5.400
	Santa Maria.....	14.400	10.800
	Municipio.....	165.900	39.600

* Inclusive caposirões.

I—Área em mattas, por municípios e districtos

MUNICIPIOS	DISTRICTOS	AREA EM HECTARES	
		TOTAL	EM MATTAS *
ITAJUBÁ.....	Itajubá.....	50.500	13.000
	Pirangussú.....	29.900	7.600
	Soledade.....	51.500	13.400
	Município.....	131.900	34.000
ITAPEERICA.....	Itapeerica.....	84.700	15.000
	N. S. das Dôres do Camacho.....	45.500	20.000
	Santo Antonio dos Campos.....	27.900	7.500
	S. Sebastião do Curral.....	36.500	7.500
	N. S. do Desterro.....	36.700	—
	Bom Jesus da Pedra do Indayá.....	20.100	15.000
Município.....	251.400	65.000	
ITAÚNA.....	Itaúna.....	42.200	3.200
	Carmo do Cajurá.....	27.600	5.800
	Conquista.....	16.800	4.200
	Itatayussú.....	25.700	1.000
	Serra Azul.....	9.200	1.800
	Município.....	121.500	16.000
ITUYUTABA.....	Ituyutaba.....	1.024.700	321.000
	Município.....	1.024.700	321.000
JACUHY.....	Jacuhy.....	26.600	5.500
	Santa Cruz das Arcias.....	36.600	7.500
	Município.....	63.200	13.000
JACUTINGA.....	Jacutinga.....	41.500	12.100
	Município.....	41.500	12.100
JAGUARY.....	Jaguary.....	78.200	22.000
	S. José do Toledo.....	49.500	8.000
	Município.....	127.700	30.000
JANUARIA.....	Januaria.....	194.400	65.000
	Brejo do Amparo.....	1.234.300	415.000
	S. Caetano do Japoré (sêde — Manga).....	493.300	165.000

* Inclusive capoeirões.

I—Area em mattas, por municipios e districtos

MUNICIPIOS	DISTRICTOS	AREA EM HECTARES	
		TOTAL	EM MATTAS *
	S. João das Missões (sêde — Jacaré)...	120.900	40.000
	Morrinhos.....	403.000	133.000
	Mucambo.....	88.100	30.000
	Município.....	2.534.600	850.000
JEQUITINHONHA.....	Jequitinhonha.....	229.100	110.000
	Joahyma.....	159.200	70.000
	Pedra Grande.....	240.900	120.000
	Salto Grande.....	598.200	300.000
	S. João da Vigia.....	263.200	120.000
	Município.....	1.490.600	720.000
JOÃO PINHEIRO.....	João Pinheiro.....	642.000	150.000
	Canna Brava.....	195.700	70.000
	Catinga.....	420.900	30.000
	Veredas.....	329.500	60.000
	Município.....	1.568.100	310.000
JUIZ DE FÓRA.....	Juiz de Fôra.....	39.900	5.600
	Água Limpa.....	14.800	2.100
	Chacara.....	10.000	1.500
	Sant'Anna do Deserto.....	13.300	1.800
	Mathias Barbosa.....	14.300	2.100
	Paula Lima.....	23.300	3.200
	Porto das Flores.....	13.100	1.800
	S. José do Rio Preto.....	12.800	1.800
	Rosario.....	21.100	3.000
	S. Francisco de Paula.....	44.200	6.500
	S. Pedro de Alcântara.....	8.800	1.200
	Sarandy.....	8.300	1.200
	Vargem Grande.....	22.600	3.200
	Município.....	2.6.500	35.000
	LAGOA DOURADA.....	Lagôa Dourada.....	45.200
Município.....		45.200	7.000
LAVRAS.....	Lavras.....	60.100	5.400

* Inclusive capociões.

I—Area em mattas, por municipios e districtos

MUNICIPIOS	DISTRICTOS	AREA EM HECTARES	
		TOTAL	EM MATTAS *
	N. S. da Conceição de Carrancas.....	68.100	7.400
	Ingahy.....	48.100	1.400
	Carmo das Luminarias.....	77.100	7.600
	Santo Antonio da Ponte Nova.....	29.000	3.400
	Conceição do Rio Grande.....	9.000	900
	Ribeirão Vermelho.....	6.500	1.000
	Rosario (sede — Francisco Salles).....	19.300	2.900
	Município.....	317.200	30.000
LEOPOLDINA.....	Leopoldina.....	31.100	2.700
	Conceição da B'a Vista.....	3.600	1.300
	Campo Limpo.....	5.700	3.400
	Piedade.....	19.700	2.000
	Providencia.....	19.400	2.100
	Recreio.....	4.100	700
	Rio Pardo.....	13.000	2.800
	Santa Isabel.....	15.800	1.700
	S. Joaquim.....	7.300	700
	Phébas.....	13.200	1.600
	Município.....	132.900	19.000
LIMA (Villa Nova de).....	Lima (Villa Nova de).....	20.600	9.000
	Piedade do Paraopeba.....	33.900	14.000
	Santo Antonio do Rio Acima.....	23.100	4.000
	Município.....	77.600	27.000
LIMA DUARTE.....	Lima Duarte.....	42.800	2.500
	S. Domingos da Bocaina.....	23.600	2.700
	Sant'Anna do Garambéo.....	24.700	1.500
	Conceição de Ibitipoca.....	18.600	1.600
	Município.....	109.700	8.300
MACHADO (Santo Antonio do).....	Machado (Santo Antonio do).....	43.600	11.700
	S. João Baptista do Douradinho.....	22.500	8.100
	S. Francisco de Paula do Machadinho.....	53.500	9.500
	Município.....	119.600	29.300

* Inclusive capoeirões.

I—Area em mattas, por municipios e districtos

MUNICIPIOS	DISTRICTOS	AREA EM HECTARES	
		TOTAL	EM MATTAS *
MANHUASSÚ.....	Manhuassú	46.900	19.000
	Alegria.....	42.100	12.000
	D'res do Rio José Pedro.....	30.800	14.000
	Pirapetinga (sêde — Manhumirim)....	64.900	9.700
	S. Sebastião do Sacramento.....	20.700	9.300
	Sant'Anna do Manhuassú.....	27.000	9.700
	Santa Helena.....	18.200	12.000
	Santa Margarida.....	12.400	9.600
	S. Luiz.....	29.809	17.100
	S. Simão.....	25.700	4.600
	Município.....	318.500	124.000
MAR DE HESPAÑHA.....	Mar de Hespanha.....	31.600	3.800
	Santo Antonio do Aventureiro.....	14.900	4.500
	Engenho Novo.....	9.200	400
	Monte Verde.....	9.800	700
	Penha Longa.....	12.300	800
	S. Pedro do Pequery.....	8.500	3.100
	Santo Antonio do Chiador.....	12.800	300
	Soledade do Chiador.....	9.800	400
	Município.....	108.900	14.000
MARIA DA FÉ.....	Maria da Fé.....	15.000	3.000
	Município.....	15.000	3.000
MARIANNA.....	Marianna.....	14.900	200
	Bôa Vista.....	12.600	1.500
	Barra Longa.....	16.700	2.100
	Cachoeira do Brumado.....	5.100	300
	Camargos.....	13.400	2.700
	Furquim.....	13.100	3.000
	Passagem.....	5.100	100
	Santa Rita Durão.....	15.700	600
	S. Caetano.....	4.500	4.200
	S. Domingos.....	10.400	3.000

* Inclusive capoeirões.

I—Area em mattas, por municipios e districtos

MUNICIPIOS	DISTRICTOS	AREA EM HECTARES	
		TOTAL	EM MATTAS *
	S. Gonçalo de Ubá.....	10.100	900
	S. Sebastião.....	6.100	100
	Sumidouro.....	8.100	300
	Município.....	135.800	19.000
MERCÊS.....	Mercês.....	43.700	3.600
	Município.....	43.700	3.600
MINAS NOVAS.....	Minas Novas.....	212.800	42.000
	Agua Limpa.....	94.400	55.000
	Caçara.....	32.900	13.000
	Chapada.....	144.500	57.000
	Piedade.....	25.300	10.000
	Sucuriú.....	42.200	33.000
	Veredinha.....	49.900	10.000
	Município.....	602.000	220.000
MONTE ALEGRE.....	Monte Alegre.....	305.700	34.000
	Município.....	305.700	34.000
MONTE CARMELLO.....	Monte Carmello.....	225.800	19.000
	N. S. da Abbadia da Agua Suja.....	28.900	5.000
	Irahy.....	46.400	10.000
	S. Sebastião da Ponte Nova.....	39.100	12,00
	Município.....	340.300	46.000
MONTE SANTO.....	Monte Santo.....	38.800	17.000
	S. João Baptista das Posses.....	57.200	5.000
	Município.....	96.000	22.000
MONTES CLAROS.....	Montes Claros.....	274.900	120.000
	Bella Vista.....	161.500	80.000
	Brejo das Almas.....	334.800	150.000
	Juramento.....	172.500	25.000
	Morrinhos.....	146.800	25.000
	Município.....	1.090.500	400.000
MURIAHÉ.....	Muriahé.....	24.800	2.700

* Inclusive capoeirões.

I—Area em mattas, por municipios e districtos

MUNICIPIOS	DISTRICTOS	AREA EM HECTARES	
		TOTAL	EM MATTAS *
	S. Francisco da Boa Familia.....	10.300	1.900
	Bom Jesus da Cachoeira Alegre.....	8.800	6.800
	Dóres da Victoria.....	13.000	1.600
	Rosario da Limeira.....	40.100	9.500
	N. S. do Gloria.....	18.600	4.900
	Patrocinio do Muriaé.....	10.100	1.600
	Santa Rita do Gloria.....	18.800	8.200
	Santo Antonio do Gloria.....	13.000	1.400
	Municipio.....	157.500	38.600
MUTUM (S. Manoel do).....	Mutum (S. Manoel do).....	64.600	48.000
	Bom Jardim.....	68.400	16.000
	S. Sebastião do Occidente.....	51.300	16.000
	Municipio.....	184.300	80.000
MUZAMBINHO.....	Muzambinho.....	65.400	13.000
	S. Sebastião da Barra Mansa.....	23.200	3.000
	Monte Bello.....	27.500	4.000
	Municipio.....	116.100	20.000
NEPOMUCENO.....	Nepomuceno.....	50.000	6.000
	Municipio.....	50.000	6.000
OLIVEIRA.....	Oliveira.....	65.700	8.000
	Carmo da Matta.....	32.800	3.000
	Japão.....	58.200	11.000
	Sant'Anna do Jacaré.....	15.800	2.000
	S. Francisco de Paula.....	45.600	6.000
	Municipio.....	218.100	30.000
OURO FINO.....	Ouro Fino.....	75.700	40.000
	Campo Mystico.....	63.900	33.000
	Monte Sião.....	50.100	13.000
	Municipio.....	189.700	86.000
OURO PRETO.....	Ouro Preto.....	15.000	1.400
	Antonio Dias.....	18.200	1.600

* Inclusive capoeirões.

I—Area em mattas, por municipios e districtos

MUNICIPIOS	DISTRICTOS	AREA EM HECTARES	
		TOTAL	EM MATTAS *
	S. Gonçalo do Amarante.....	12.700	1.300
	Antonio Pereira.....	14.700	1.400
	S. Gonçalo do Baão.....	23.400	2.500
	Jesus Maria José da Boa Vista.....	26.200	2.600
	Cachoeira do Campo.....	10.000	1.000
	Casa Branca.....	8.500	800
	Congonhas do Campo.....	21.500	2.100
	Itabira do Campo.....	26.900	2.500
	S. Cactano da Moeda.....	12.500	1.300
	Ouro Branco.....	10.700	1.000
	S. José do Paraopeba.....	21.200	2.100
	Rio das Pedras.....	17.500	1.800
	S. Bartholomeu.....	9.000	800
	S. Gonçalo do Monte.....	13.000	1.200
	S. Julião.....	33.900	3.200
	Soledade.....	12.200	1.400
	Municipio.....	307.100	30.000
PALMA.....	Palma.....	22.100	1.500
	Cysneiros.....	12.500	600
	Itapirussú.....	13.500	2.200
	Morro Alto.....	5.200	2.100
	Cachoeira Alegre (sede—Silveira Carvalho).....	9.600	3.600
	Municipio.....	62.900	10.000
PALMYRA.....	Palmyra.....	35.400	1.000
	Bomfim.....	12.600	3.800
	Conceição do Formoso.....	11.400	3.300
	Dôres do Parahybuna.....	21.200	1.500
	S. João da Serra.....	10.300	2.400
	Municipio.....	90.900	12.000
PARACATÚ.....	Paracatú.....	586.500	147.000
	Buritys.....	847.200	141.000
	Formoso.....	532.700	67.000
	Guarda Mór.....	933.700	233.000

* Inclusive capoeirões.

I—Area em mattas, por municipios e districtos

MUNICIPIOS	DISTRICTOS	AREA EM HECTARES	
		TOTAL	EM MATTAS *
	Lages.....	353.400	44.000
	Morrinhos.....	414.800	138.000
	Rio Preto.....	1.087.000	356.000
	Municipio.....	4.735.300	1.126.000
PARÁ DE MINAS.....	Pará de Minas.....	28.400	3.600
	S. Joaquim de Bicas.....	9.100	100
	Florestal.....	20.600	1.800
	Mathcus Lemc.....	10.300	100
	Santo Antonio do Rio S. João Acima	20.100	400
	S. Gonçalo.....	17.600	400
	S. José da Varginha.....	15.600	200
	Municipio.....	121.700	6.600
PARAGUASSU.....	Paraguassú.....	32.300	3.200
	Pouca Massa.....	9.700	800
	Municipio.....	42.000	4.000
PARAISOPOLIS.....	Paraisopolis.....	32.200	1.700
	S. João Baptista das Cachociras.....	29.800	2.700
	Capivary.....	11.000	—
	Gonçalves.....	16.800	10.000
	Conceição dos Ouros.....	21.600	6.500
	Sant'Anna do Sapucahy-Mirim.....	22.000	4.100
	Municipio.....	133.400	25.000
PARAOPEBA.....	Paraopeba.....	104.600	4.000
	Araçá.....	27.400	2.200
	Cordisburgo.....	16.500	1.800
	Municipio.....	148.500	8.000
PASSA QUATRO.....	Passa Quatro.....	41.000	28.000
	Municipio.....	41.000	28.000
PASSA TEMPO.....	Passa Tempo.....	50.100	4.500
	Municipio.....	50.100	4.500
PASSOS.....	Passos.....	145.100	14.000

* Inclusive capoeirões.

I—Área em mattas, por municipios e districtos

MUNICIPIOS	DISTRICTOS	AREA EM HECTARES	
		TOTAL	EM MATTAS *
PATOS.....	S. José da Barra.....	51.800	32.000
	S. João Baptista do Gloria.....	59.100	6.000
	Municipio.....	256.000	52.000
	Patos.....	61.400	32.000
	Dôres do Areado.....	58.600	10.000
	N. S. da Piedade da Lagôa Formosa...	88.200	9.000
	Quintinos.....	25.000	14.000
	Sant'Anna.....	193.900	5.000
	Santa Rita.....	433.100	90.000
	Municipio.....	860.200	160.000
PATROCINIO.....	Patrocínio.....	224.300	15.000
	Sant'Anna do Pouso Alegre do Coro- mandel.....	141.500	19.000
	Abbadia dos Dourados.....	153.200	20.000
	Cruzeiro da Fortaleza.....	36.900	4.000
	S. Sebastião da Serra do Salitre.....	133.100	24.000
	Municipio.....	689.000	82.000
PEÇANHA.....	Peçanha.....	65.800	18.000
	Santa Thereza do Bonito.....	15.600	11.000
	Santo Antonio da Columna.....	45.200	5.000
	Santo Antonio da Figueira.....	126.000	21.000
	S. José do Jacury.....	51.000	15.000
	S. Gonçalo do Ramalhete.....	55.000	7.000
	Sant'Anna do Suassuby.....	32.700	8.000
	S. Pedro do Suassuby.....	47.700	25.000
	Santa Maria de S. Felix.....	57.500	20.000
	Municipio.....	497.100	130.000
PEDRA BRANCA.....	Pedra Branca.....	22.000	4.500
	S. José do Alegre.....	10.300	2.000
	Municipio.....	32.300	6.500
PEQUY.....	Pequy.....	26.200	3.600
	Onça.....	27.400	600
		53.600	4.200

* Inclusive capoeirões.

I—Area em mattas, por municipios e districtos

MUNICIPIOS	DISTRICTOS	AREA EM HECTARES	
		TOTAL	EM MATTAS *
PERDÕES.....	Perdões.....	24.800	1.000
	Municipio.....	24.800	1.000
PIRANGA.....	Piranga.....	23.700	900
	Braz Pires.....	12.900	1.600
	Calambão.....	18.100	600
	Guaraciaba.....	24.900	4.000
	Oliveira.....	13.600	2.200
	Santo Antonio do Pirapetinga.....	11.900	500
	Pinheiros.....	23.900	800
	Porto Seguro.....	18.100	3.000
	Conceição do Turvo.....	15.600	200
	Municipio.....	162.700	14.800
PIRAPORA.....	Pirapora.....	391.100	90.000
	Guniculy.....	403.100	90.000
	S. Francisco.....	114.100	26.000
	Municipio.....	908.300	206.000
PITANGUY.....	Pitanguy.....	53.200	7.400
	Abbadia.....	90.900	9.500
	Cercado.....	26.000	6.300
	Maravilhas.....	21.500	3.500
	Papagaio.....	71.900	3.000
	Conceição do Pará.....	47.700	8.600
	Conceição do Pompéo.....	143.400	4.700
	Municipio.....	454.600	43.000
PIUMHY.....	Piumhy.....	105.400	12.100
	Araujos.....	13.700	3.400
	Bocaina.....	12.200	1.000
	Perobas.....	22.700	1.700
	Pimenta.....	13.400	1.900
	S. Roque.....	152.900	21.800
	Municipio.....	320.300	41.900

* Inclusive capoeirões.

I—Area em mattas, por municipios e districtos

MUNICIPIOS	DISTRICTOS	AREA EM HECTARES	
		TOTAL	EM MATTAS *
POÇOS DE CALDAS.....	Poços de Caldas.....	81.700	7.000
	Município.....	81.700	7.000
POMBA.....	Pomba.....	22.400	1.200
	Piraúba.....	21.700	2.200
	Silveiras.....	12.200	2.700
	Taboleiro.....	10.000	1.900
	Município.....	66.300	8.000
PONTE NOVA.....	Ponte Nova.....	53.200	400
	Santa Cruz do Escalvado.....	11.800	2.100
	Grota.....	14.800	1.500
	Sant'Anna do Jequery.....	20.600	3.000
	S. José dos Oratorios.....	9.500	1.900
	Piedade.....	10.000	1.000
	Rio Doce.....	18.100	900
	Amparo da Serra.....	10.000	1.200
	Urucú.....	12.100	3.000
	Município.....	160.100	15.000
POUSO ALEGRE.....	Pouso Alegre.....	55.300	1.900
	Carmo da Borda da Matta.....	39.200	9.600
	S. José do Congonhal.....	22.600	9.600
	N. S. da Estiva.....	18.300	4.900
	Município.....	135.400	26.000
POUSO ALTO.....	Pouso Alto.....	28.100	4.600
	Sant'Anna do Capivary.....	9.800	—
	Itanhandú.....	8.100	5.800
	S. José do Piedá.....	19.600	7.600
	Município.....	65.600	18.000
PRADOS.....	Prados.....	19.900	3.600
	Dôres de Campos.....	17.100	3.100
	S. Francisco Xavier.....	5.300	900
	Município.....	42.300	7.600

* Inclusive capoeirões.

I—Area em mattas, por municipios e districtos

MUNICIPIOS	DISTRICTOS	AREA EM HECTARES	
		TOTAL	EM MATTAS *
PRATA.....	Prata.....	210.300	14.000
	Bom Jardim.....	138.300	52.000
	Rio Verde.....	169.400	14.000
	Municipio.....	518.000	80.000
QUELUZ.....	Queluz.....	43.800	800
	Alto Maranhão.....	12.100	800
	Capella Nova das Dóres.....	10.300	1.800
	Caranahyba.....	8.000	1.800
	S. João do Carrapicho.....	15.100	5.000
	S. Caetano do Paraopeba (sede—Casa Grande).....	10.100	400
	Cattas Altas de Noruega.....	16.800	800
	Christiano Ottoni.....	13.600	400
	Itaverava.....	20.100	3.200
	Lamim.....	13.800	3.200
	Sant'Anna do Morro do Chapéo.....	12.600	5.000
	Santo Amaro.....	17.300	1.800
Municipio.....	193.000	25.000	
REZENDE (Villa Nova de).....	Rezende (Villa Nova de).....	52.900	13.600
	Alpinopolis.....	25.300	4.400
	Bom Jesus da Penha.....	25.600	1.600
	Municipio.....	103.800	19.600
REZENDE COSTA.....	Rezende Costa.....	55.400	11.600
	Municipio.....	55.400	11.600
RIO BRANCO.....	Rio Branco.....	25.300	2.900
	S. José do Barroso.....	17.800	2.700
	Guiricema.....	25.000	400
	S. Geraldo.....	17.500	1.300
	Municipio.....	85.600	7.300
RIO CASCA.....	Rio Casca.....	61.000	26.000
	S. Sebastião de Entre Rios.....	42.400	17.000
	S. Pedro de Ferros.....	44.700	13.000
	Municipio.....	148.100	56.000

* Inclusive capoeirões.

I—Area em matas, por municipios e districtos

MUNICIPIOS	DISTRICTOS	AREA EM HECTARES	
		TOTAL	EM MATTAS *
RIO ESPERA.....	Rio Espera.....	38.500	2.000
	Municipio.....	38.500	2.000
RIO JOSÉ PEDRO.....	Rio José Pedro.....	56.000	48.000
	Laginha do Chalet.....	25.400	12.000
	Passagem.....	48.400	24.000
	Pockrane.....	13.500	12.000
	S. José da Ponte Nova.....	17.800	12.000
	S. Domingos.....	28.000	10.000
	Municipio.....	189.100	118.000
RIO NOVO.....	Rio Novo.....	22.900	1.300
	Goyaná.....	5.300	600
	Piáu.....	36.900	3.200
	Municipio.....	65.100	5.100
RIO PARDO.....	Rio Pardo.....	857.700	230.000
	S. João do Paraiso.....	221.300	200.000
	N. S. do Patrocínio da Serra Nova....	141.100	60.000
	Municipio.....	1.220.100	490.000
RIO PIRACICABA.....	Rio Piracicaba.....	52.200	11.000
	Municipio.....	52.200	11.000
RIO PRETO.....	Rio Preto.....	46.700	8.400
	S. Sebastião do Barreado.....	13.500	1.800
	N. S. da Conceição do Boqueirão.....	14.000	250
	Santa Rita do Jacutinga.....	29.100	3.300
	Santa Barbara do Monte Verde.....	26.500	5.500
	Santo Antonio da Olaria.....	18.100	550
	S. Sebastião do Taboão.....	14.800	1.500
	Municipio.....	162.700	21.300
SABARÁ.....	Sabará.....	16.100	900
	Lapa.....	19.900	1.100
	Raposos.....	12.400	800
	Municipio.....	48.400	2.800

* Inclusive capoeiras.

I— Area em mattas, por municipios e districtos


MUNICIPIOS	DISTRICTOS	AREA EM HECTARES	
		TOTAL	EM MATTAS *
SACRAMENTO.....	Sacramento.....	192.700	9.200
	N. S. do Desemboque.....	199.000	7.200
	S. Miguel da Ponte Nova.....	71.800	8.800
	S. João Baptista da Serra da Canastra	123.500	2.000
	Municipio.....	587.000	27.000
SALINAS.....	Salinas.....	328.500	100.000
	Agua Vermelha.....	231.500	70.000
	Passagem da Vereda (sede — Amparo do Sitio).....	99.200	40.000
	Santa Cruz.....	27.100	8.000
	Municipio.....	674.300	218.000
SANTA BARBARA.....	Santa Barbara.....	27.200	1.900
	Barra (sede — Brumado).....	20.600	1.300
	Bom Jesus do Amparo.....	27.700	2.600
	Cattas Altas.....	20.400	5.900
	Cocaes.....	21.400	1.700
	S. João do Morro Grande.....	18.400	1.900
	S. Gonçalo do Rio Abaixo.....	32.500	7.900
	Conceição do Rio Acima.....	18.100	900
	Rio S. Francisco.....	45.000	1.900
	Municipio.....	231.300	26.000
SANTA LUZIA.....	Santa Luzia.....	35.700	2.900
	Baldim.....	104.600	4.900
	Capim Branco.....	23.900	2.900
	Ribeirão de Jaboticatubas.....	121.900	3.800
	Lagõa Santa.....	20.400	1.500
	Lapinha.....	17.300	—
	Mattosinhos.....	35.200	4.800
	Pedro Leopoldo.....	11.100	—
	Riacho Fundo.....	81.700	1.200
	Vespasiano.....	12.600	1.000
	Municipio.....	464.600	23.000

* inclusive capoeirões.

I—Area em mattas, por municipios e districtos

MUNICIPIOS	DISTRICTOS	AREA EM HECTARES	
		TOTAL	EM MATTAS *
SANTA QUITERIA.....	Santa Quitéria.....	53.600	6.900
	Capella Nova do Betim.....	54.900	7.100
	Município.....	108.500	14.000
SANTA RITA DO SAPUCAHY.....	Santa Rita do Sapucahy.....	41.900	3.000
	S. Sebastião da Bella Vista.....	14.000	1.800
	Conceição da Pedra.....	11.300	2.400
	Santa Catharina.....	16.000	3.000
	Município.....	83.200	10.200
SANTO ANTONIO DO MONTE.....	Santo Antonio do Monte.....	179.000	11.000
	N. S. de Nazareth dos Esteiros.....	23.100	4.000
	N. S. da Saúde.....	31.600	2.000
	Município.....	233.700	17.000
S. DOMINGOS DO PRATA.....	S. Domingos do Prata.....	39.100	16.000
	Sant'Anna do Alfé.....	40.900	20.000
	Babylonia.....	58.100	50.000
	S. Sebastião do Dionysio.....	32.800	25.000
	Ilhéos do Prata.....	26.300	16.000
	Santa Isabel do Prata.....	40.400	28.000
	Santo Antonio da Vargem Alegre.....	20.400	5.000
	Município.....	258.000	160.000
S. FRANCISCO.....	S. Francisco.....	104.400	30.000
	Brejo da Passagem (sede — Araras)....	305.700	90.000
	N. S. da Conceição do Çapão Redondo	669.800	200.000
	Morro.....	78.000	25.000
	S. Romão.....	359.800	100.000
	Urucuia.....	166.600	50.000
	Conceição da Vargem.....	67.200	20.000
	Município.....	1.751.500	515.000
S. GONÇALO DO SAPUCAHY.....	S. Gonçalo do Sapucahy.....	32.200	2.000
	Paredes do Sapucahy.....	17.800	2.000
	Retiro.....	17.500	12.000

* Inclusive capoeirões.



I—Area em mattas, por municipios e districtos

MUNICIPIOS	DISTRICTOS	AREA EM HECTARES	
		TOTAL	EM MATTAS *
S. GOTHARDO.....	Santa Isabel.....	19.100	6.000
	Volta Grande.....	16.800	1.600
	Municipio.....	103.400	23.600
	S. Gothardo.....	158.200	12.000
S. JOÃO BAPTISTA.....	S. Jeronymo dos Poções.....	48.800	5.000
	S. Fraucisco das Chagas.....	122.700	13.000
	Municipio.....	329.700	30.000
	S. João Baptista.....	244.100	90.000
S. JOÃO D'EL-REY.....	Barreiras.....	116.500	20.000
	Penha de França.....	38.600	30.000
	Municipio.....	399.200	140.000
	S. João d'El-Rey.....	28.000	3.600
S. JOÃO EVANGELISTA.....	N. S. da Conceição da Barra.....	29.800	1.800
	S. Miguel do Cajurá.....	29.700	1.800
	S. Gonçalo do Ibituruna.....	21.000	900
	N. S. de Nazareth.....	31.300	3.600
	S. Francisco do Onça.....	51.000	2.700
	Santa Rita do Rio Abaixo.....	23.200	4.000
	Santo Antonio do Rio das Mortes.....	7.300	5.400
	S. Sebastião da Victoria.....	29.600	1.300
	Municipio.....	250.900	25.100
	S. João Evangelista.....	92.100	16.000
S. JOÃO NEPOMUCENO.....	S. Sebastião dos Pintos.....	30.300	14.000
	Municipio.....	122.400	30.000
S. JOÃO NEPOMUCENO.....	S. João Nepomuceno.....	20.600	1.800
	S. José da Cachoeira.....	12.300	—
	Descoberto.....	19.600	4.600
	Rochedo.....	11.000	1.800
	Santa Barbara.....	16.000	2.700
	Tarú-Assú.....	7.300	900
	Municipio.....	86.800	11.800

* Inclusive capoeirões.

I—Area em mattas, por municipios e districtos

MUNICIPIOS	DISTRICTOS	AREA EM HECTARES	
		TOTAL	EM MATTAS *
S. MANOEL.....	S. Manoel.....	36.900	6.300
	Pinhotyba.....	13.300	8.700
	Municipio.....	50.200	15.000
S. SEBASTIÃO DO PARAISO.....	S. Sebastião do Paraíso.....	97.500	12.700
	Goyanazes.....	31.000	4.100
	Espirito Santo do Prata.....	45.800	5.900
	S. Thomaz de Aquino.....	26.000	3.300
	Municipio.....	200.300	26.000
SERRO.....	Serro.....	55.200	14.000
	S. Sebastião dos Correntes.....	68.100	8.200
	Santo Antonio do Hambé.....	39.000	2.700
	S. José do Itapanhoacanga.....	24.400	2.000
	N. S. dos Prazeres do Milho Verde.....	22.600	400
	N. S. Mãe dos Homens do Turvo.....	42.900	2.900
	S. José dos Paulistas.....	37.400	2.300
	S. Gonçalo do Rio das Pedras.....	19.500	300
	Santo Antonio do Rio do Peixe.....	22.000	3.200
	N. S. da Penha do Rio Vermelho.....	96.200	14.000
	Municipio.....	427.300	50.000
SETE LAGOAS.....	Sete Lagoas.....	42.100	500
	Buritys.....	15.700	—
	Fortuna.....	36.100	7.400
	Inhaúma.....	16.000	800
	Jequitibá.....	54.100	300
	Municipio.....	164.000	9.000
SILVESTRE FERRAZ.....	Silvestre Ferraz.....	26.800	9.600
	S. Lourenço.....	11.600	2.400
	Municipio.....	38.400	12.000
SILVIANOPOLIS.....	Silvianopolis.....	21.000	15.600
	Espirito Santo dos Dourados.....	54.100	6.000
	Municipio.....	75.100	21.600

* Inclusive capoeirões.

I—Area em mattas, por municípios e districtos

MUNICIPIOS	DISTRICTOS	AREA EM HECTARES	
		TOTAL	EM MATTAS *
THEOPHILO OTTONI.....	Theophilo Ottoni.....	620.000	300.000
	Aymorés.....	511.000	260.000
	Concordia.....	75.000	40.000
	Itambacury.....	1.519.000	800.000
	Itahypé.....	143.900	70.000
	Malacacheta.....	135.900	65.000
	Pampam.....	271.700	130.000
	Poté.....	93.100	45.000
	Setubiha.....	110.200	40.000
	Urucú.....	147.900	70.000
	Município.....	3.627.700	1.820.000
TIRADENTES.....	Tiradentes.....	18.600	1.800
	Barroso.....	15.100	4.200
	Município.....	33.700	6.000
TREMEDAL (Bóa Vista do).....	Tremedal (Bóa Vista do).....	38.200	9.000
	S. João do Bonito.....	39.500	10.000
	Santo Antonio do Brejo dos Martyres (sede — Gamelleira).....	326.100	75.000
	S. Sebastião de Lenções.....	53.400	12.000
	Santo Antonio de Mamonas.....	41.000	11.000
	Santo Antonio do Matto Verde.....	183.200	47.000
	S. João do Pernambuco.....	23.400	6.000
	Santa Rita.....	162.100	30.000
	Município.....	866.900	200.000
TRES CORAÇÕES.....	Tres Corações do Rio Verde.....	68.600	9.000
	Município.....	68.600	9.000
TRES FONTAS.....	Tres Fontas.....	33.200	3.500
	Martinho Campos (sede — Pentalete)...	22.200	1.200
	Sant'Anna da Vargem Grande.....	10.800	2.500
	Município.....	66.200	7.200
TURVO.....	Turvo.....	78.800	7.900
	Arantes.....	26.400	4.200

* Inclusive capoeirões.

I—Area em mattas, por municipios e districtos

MUNICIPIOS	DISTRICTOS	AREA EM HECTARES	
		TOTAL	EM MATTAS *
UBÁ.....	Senhor Bom Jesus do Bom Jardim.....	38.500	7.300
	Madre de Deus do Rio Grande.....	62.700	2.900
	S. Vicente Ferrer.....	58.900	8.700
	Municipio.....	265.300	31.000
	Ubá.....	26.300	500
	Divino.....	18.800	3.800
	Santo Antonio das Mariannas.....	19.100	2.900
UBERABA.....	Rodeiro.....	20.100	1.200
	Sant' Anna de Sapé.....	23.300	400
	S. José de Tocantins.....	16.300	1.200
	Municipio.....	123.900	10.000
	Uberaba.....	510.900	21.000
	Conceição das Alagôas.....	124.900	18.000
	Dôres do Campo Formoso.....	212.200	17.000
UBERABINHA.....	S. Miguel do Verissimo.....	118.400	10.000
	Municipio.....	966.400	66.000
	Uberabinha.....	265.600	23.000
	Santa Maria.....	240.300	9.000
VARGINHA.....	Municipio.....	505.900	2.000
	Varginha.....	53.800	5.800
	Carino da Cachoeira.....	35.500	3.900
VIÇOSA.....	Municipio.....	89.300	9.700
	Viçosa.....	38.400	1.200
	Araponga.....	28.300	1.000
	Coimbra.....	15.400	2.100
	Herval.....	28.000	700
	Pedra do Anta.....	23.200	2.400
	S. Miguel do Anta.....	30.600	2.700
	S. Vicente do Gramma.....	28.500	900
	Teixeiras.....	17.900	1.000
	Municipio.....	210.300	12.000
VIRGINIA.....	Virginia.....	27.300	7.500
	Municipio.....	27.300	7.500
TOTAL DO ESTADO.....		60.223.900	14.349.920

* Inclusive capoeirões.

II — Principaes bacias fluviaes

DESIGNAÇÃO	LIMITES			
	A' DIREITA		A' ESQUERDA	
	Bacias confinantes	Serras divisorias	Bacias confinantes	Serras divisorias

I — BACIAS

RIO
S. FRANCISCO

Ribeirão Grande e outros affs. do rio Grande	Serra da Babylonía Serra de Piumby Serra de Pimenta Serra Geral Mórro Calado Serra do Calambau Morro dos Cintras Serra Mandaçala Morro dos Andradas	Rio das Velhas e outros affs. do rio Paranahyba Rio Paranahyba . . .	Serra da Canastra Serra da Pratinha Serra da Misericórdia Serra dos Ferreiros Serra da Matta da Corda Serra do Sertãozinho Serra do Imbé Serra do Andrequicá Chap. dos Pilões Chap. da Cangalha
Rio do Peixe e outros affs. do rio das Mortes	Serra da Galga Serra de Santa Cruz Serra do Espigão Alto das Taipas	Rio Batalha e outros affs. do rio S. Marcos	Serra da Tiririca Chap. de Tapio-cauga Chap. dos Arrependidos
Rio Piranga e outros formadores do rio Doce	Serra do Carana-hyba Serra do Mau Cabello Serra do Pé do Morro Serra do Ouro Branco Serra do Ouro Preto Serra de Antonio Pereira	Rio Paraná.....	Serra do Paraná Espigão Mestre
Rio Piracicaba.....	Serra do Caraça Morro Vermelho Serra do Gongo Secco Serra do Curralinho Serra do Taquaril Serra da Piedade Serra da Mutuca		

NOTA — Este quadro foi organizado de accordo com o original da Carta Phisica e Politica de Minas e boletins chorographicos dos municipios, ainda ineditos. Não sendo esses documentos, porém, de rigorosa exactidão em continuação ao que consta do quadro se desenvolvem fóra do Estado.— Os dados sobre dimensões

* Compreendido parcialmente.

e sua caracterização

MAIORES DIMENSÕES				TERRITORIO ABRANGIDO	
COMPRIMENTO		LARGURA		Municípios	Area em Km. 2
Rumo	Km.	Rumo	Km.		

PRIMARIAS

SO.—NE.	730	NO. — SE.	490		
				Alaeté.....	12.608
				Bambuhy.....	3.088
				Bello Horizonte.....	322
				Bom Despacho.....	1.334
				Bocayuva *.....	4.614
				Bombm.....	1.170
				Bom Successo *.....	124
				Brasilia.....	8.860
				Cacté.....	1.453
				Carino do Paranahyba *.....	377
				Claudio.....	451
				Conceição *.....	1.160
				Coutagem.....	693
				Curvello.....	14.115
				Diamantina *.....	7.201
				Divinopolis.....	578
				Entre Rios.....	1.974
				Formiga *.....	1.141
				Grão Mogol *.....	7.908
				Inconfidência.....	6.516
				Indayá (Dôres do).....	4.646
				Itapeccrica *.....	2.040
				Itaúna.....	1.215
				Januarina.....	25.340
				João Pinheiro.....	15.881
				Lagôa Dourada *.....	152
				Montes Claros.....	10.905
				Oliveira *.....	1.046

Geraes, commemorativa do 1.º Centenario da Independencia Nacional, tendo como fontes subsidiarias mappas cidadão, fica o schema apresentado sujeito a rectificações.—As linhas de pontos indicam que os elementos a re-das bacias, quando estas se estendem a outrs Estados, referem-se apenas ao territorio mineiro.

II — Principaes bacias fluviaes

DESIGNAÇÃO	LIMITES			
	A' DIREITA		A' ESQUERDA	
	Bacias confinantes	Serras divisorias	Bacias confinantes	Serras divisorias

I — BACIAS

RIO S. FRANCISCO (Continuação)	Rio do Tanque e outros affs. do rio Santo Antonio	Serra do Taquarassú Serra do Bom Jar- dim Serra do Cipó Serra de Santo An- tonio Serra da Tapera Serra da Candonga	—	—
	Rio Jequitinhonha.	Serra de Minas Serra de Guinda Serra de Macabubas Serra de Itacambira Serra de Catuny		
	Rio Preto e outros affs. do rio Pardo	Serra Branca Serra Nova Serra das Almas		
		
RIO GRANDE — PARANÁ	Rio Preto e rio do Peixe, affs. do rio Parahybuna	Serra do Bananal Serra do Pacau Serra do Bom Jar- dim Serra de Ibitipoca	Rio Parahyba.....	Serra do Itatiaya Serra do Picú Serra de Itajubá Serra da Manti- queira
		

* Compreendido parcialmente.

e sua caracterização

MAIORES DIMENSÕES				TERRITORIO ABRANGIDO	
COMPRIMENTO		LARGURA		Municipios	Area em km. 2
Rumo	Km.	Rumo	Km.		

PRIMARIAS

SO. — NE.	730	NO. — SE.	400	Ouro Preto *.....	2.076
				Paracatú *.....	40.176
				Pará de Minas.....	1.217
				Paraopeba.....	1.485
				Passa Tempo.....	501
				Patos *.....	4.952
				Pequy.....	536
				Pirapora.....	9.083
				Pitanguy.....	4.546
				Piumby *.....	1.938
				Queluz *.....	1.065
				Rio Pardo *.....	32
				Sabará.....	484
				Santa Luzia.....	4.646
				Santa Quitéria.....	1.085
				Santo Antonio do Monte.....	2.337
				S. Francisco.....	17.515
				S. Gothardo *.....	1.757
				Sete Lagoas.....	1.640
				Tremedal.....	8.669
				Villa Nova de Lima.....	776
				Somma.....	242.528
E. — O.	800	S. — N.	760	Abbadia do Bom Successo.....	2.296
				Agua Virtuosas.....	1.812
				Alfeuz.....	427
				Araguary.....	3.413
				Araxá.....	8.800

II—Principaes baçias fluviaes

DESIGNAÇÃO	LIMITES			
	A' DIREITA		A' ESQUERDA	
	Baças confinantes	Serras divisorias	Baças confinantes	Serras divisorias

I — BACIAS

RIO GRANDE — PARANÁ (Continuação)	Rio Parahybuna e outros affs. do rio Parahyba	Serra da Mantiquei- ra	—	—
	Rio Chopotó e ou- tros affluentes do rio Doce	Serra da Mantiquei- ra Serra da Conceição Serra da Trapizonga Serra do Carandaby Serra do Caranahyba		
	Rio Paraopeba e ou- tros affs. da mar- gem direita do rio S. Francisco	Alto das Taipas Serra do Espigão Serra de Santa Cruz Serra da Galga Morro dos Andradas Serra Mandaçaia Morro dos Cintras Serra do Calambau Morro Calado Serra Geral Serra de Pimenta Serra de Piunby Serra da Babylonia		
Rio Samburá e ou- tros affs. da mar- gem esquerda do rio S. Francisco	Serra da Canastra Serra da Pratinha Serra da Misericor- dia Serra da Matta da Corda Serra do Sertãozi- nho Serra do Imbé Serra do Andrequicó			

* Compreendido parcialmente.

e sua caracterização

MAIORES DIMENSÕES				TERRITORIO ABRANGIDO	
COMPRIMENTO		LARGURA		Municipios	Area em km. 2
Rumo	Km.	Rumo	Km.		

PRIMARIAS

E. - O.	800	S. - N.	760		
				Arceburgo.....	106
				Areão.....	458
				Ayuruoca *.....	2.178
				Baependy.....	1.636
				Barbacena *.....	2.318
				Bôa Esperança.....	2.299
				Bom Sucesso *.....	1.759
				Botelhos.....	495
				Cabo Verde.....	558
				Caldas.....	1.292
				Cambuy.....	774
				Cambuquira.....	308
				Campanha.....	400
				Campestre.....	553
				Campo Bello.....	2.014
				Campos Geraes.....	1.658
				Caracól.....	536
				Carmo do Paranahyba *.....	967
				Carmo do Rio Claro.....	1.481
				Cassia.....	3.041
				Caxambú.....	535
				Christiua.....	524
				Conceição do Rio Verde.....	280
				Conquista.....	537
				Eloy Mendes.....	673
				Estrella do Sul.....	1.643
				Extrema.....	493
				Formiga *.....	1.483

II — Principaes bacias fluviaes

DESIGNAÇÃO	LIMITES			
	Δ' DIREITA		Δ' ESQUERDA	
	Bacias confinantes	Serras divisorias	Bacias confinantes	Serras divisorias

I — BACIAS

RIO GRANDE — PARANÁ (Continuação)		Chap. dos Pilões Chap. da Cangalha Serra da Tiririca Chap. de Tapio- canga Chap. dos Arrepen- didos	—	—

* Compreendido parcialmente.

e sua caracterização

MAIORES DIMENSÕES				TERRITÓRIO ABRANGIDO	
COMPRIMENTO		LARGURA		Municípios	Área em km.2
Rumo	Km.	Rumo	Km.		

PRIMARIAS

E. — O.	800	S. — N.	760		
				Fructal.....	14.558
				Guaranesia.....	593
				Guaxupé.....	427
				Itajubá.....	1.319
				Itapeçerica *.....	474
				Ituyutaba.....	10.247
				Jacuihy.....	632
				Jacutinga.....	415
				Jaguary.....	1.277
				Lagôa Dourada *.....	300
				Lavras.....	3.172
				Lima Duarte *.....	484
				Machado.....	1.196
				Maria da Fé.....	150
				Monte Alegre.....	3.057
				Monte Carmello.....	3.402
				Monte Santo.....	960
				Muzambinho.....	1.161
				Nepomuceno.....	500
				Oliveira *.....	1.135
				Ouro Fino.....	1.897
				Paracatú *.....	7.177
				Paraguassú.....	420
				Paraisópolis.....	1.334
				Passa Quatro.....	410
				Passos.....	2.560
				Patos *.....	3.650
				Patrocínio.....	6.890
				Pedra Branca.....	323
				Perdões.....	248

II—Principaes bacias fluviaes

DESIGNAÇÃO	LIMITES			
	A' DIREITA		A' ESQUERDA	
	Bacias confinantes	Serras divisorias	Bacias confinantes	Serras divisorias

I—BACIAS

RIO GRANDE — PARANÁ (Continuação)	—	—	—	—
RIO DOCE	Rio Carandahy e outros affs. do rio das Mortes	Serra do Carandahy Serra da Trapizonga Serra da Conceição	Rio Paraopeba e outros affs. do r.º S. Francisco	Serra do Caranahyba Serra do Mau Cabello Serra do Pé do Morro Serrado Ouro Branco Serra do Ourº Preto
	Rio Pomba e rio Muriahé, affs. do rio Parahyba	Serra da Mantiqueira Serra de Maria Rosa		

* Compreendido parcialmente.

o sua caracterização

MAIORES DIMENSÕES				TERRITORIO ABRANGIDO	
COMPRIMENTO		LARGURA		Municipios	Area em km. 2
Rumo	Km.	Rumo	Km.		

PRIMARIAS

E.-O.	800	S. - N.	760		
				Piumhy *	1.265
				Poços de Caldas.....	817
				Pouso Alegre.....	1.351
				Pouso Alto.....	656
				Prados.....	423
				Prata.....	5.180
				Rezende Costa.....	551
				Sacramento.....	5.870
				Santa Rita do Sapucahy.....	832
				S. Gonçalo do Sapucahy.....	1.031
				S. Gotardo *	1.510
				S. João d'El-Rey.....	2.509
				S. Sebastião do Paraíso.....	2.003
				Silvestre Ferraz.....	384
				Silvianópolis.....	751
				Tiradentes.....	337
				Tres Corações.....	686
				Tres Pontas.....	662
				Turvo.....	2.653
				Uberaba.....	9.661
				Uberabinha.....	5.059
				Varginha.....	893
				Villa Braz.....	466
				Villa Nova de Rezende.....	1.038
				Virgínia.....	273
				Somma.....	165.018
SO. - NE.	400	NO. - SE.	290	Abre Campo.....	1.222
				Alto Rio Doce.....	1.006
				Alvinópolis.....	751
				Antonio Dias.....	902
				Aymorés.....	3.374

II—Principaes bacias fluviaes

DESIGNAÇÃO	LIMITES			
	A' DIREITA		A' ESQUERDA	
	Bacias confinantes	Serras divisorias	Bacias confinantes	Serras divisorias

I — BACIAS

RIO DOCE (Continuação)		Serra das Caramo- nas		Serra de Antonio Dias
		Serra do Beija-Flor		Serra do Caraga
		Serra da Pedra Bran- ca		Morro Vermelho
		Serra do Miragaya		Serra do Gongo Soc- co
		Serra das Almas		Serra do Curralinho
		Serra de S. Geraldo		Serra do Taquaril
		Serra de S. Sebas- tião		Serra da Piedade
		Serra do Brigadeiro		Serra da Mutuca
		Serra de S. Luiz	Rio Jequitinhonha.	Serra do Itambé
				Serra do Gavião
				Serra do Ambrosio
	Rio Itabapoana....	Serra da Fortaleza		Serra da Columna
		Serra do Caparaó		Serra da Fenha
			Serra da Tromba d'Anta
			Rio Mucury.....	Serra da Saphira
		Rio S. Matheus....	Serra do Crak-Na- luck	
			Serra da Maracaná	
			
			

* Compreendido parcialmente.

e sua caracterização

MAIORES DIMENSÕES				TERRITORIO ABRANGIDO	
COMPRIMENTO		LARGURA		Municípios	Area em Km.²
Rumo	Km.	Rumo	Km.		

PRIMARIAS

SO.—NE.	400	NO.—SE.	290		
				Barbacena *	491
				Capellinha *	1.585
				Caratinga.....	9.993
				Conceição *	2.593
				Ferros.....	2.747
				Guanhães.....	5.121
				Itabira.....	1.659
				Manhuassá.....	3.185
				Marianna.....	1.358
				Mutum.....	1.843
				Ouro Preto *	995
				Peçanha.....	4.971
				Piranga.....	1.627
				Ponte Nova.....	1.601
				Queluz *	871
				Rio Branco *	172
				Rio Casca.....	1.481
				Rio Espera.....	385
				Rio José Pedro.....	1.691
				Rio Piracicaba.....	522
				Santa Barbara.....	2.313
				S. Domingos do Prata.....	2.580
				S. João Evangelista.....	1.221
				Serro *	3.686
				Theophilo Ottoni *	9.848
				Ubatuba *	194
				Viçosa * ... A.....	2.078
				Somma.....	74.275

II—Principaes bacias fluviaes

DESIGNAÇÃO	LIMITES			
	A' DIREITA		A' ESQUERDA	
	Bacias confinantes	Serras divisorias	Bacias confinantes	Serras divisorias

I — BACIAS

RIO JEQUITINHONHA	Rio Guanhães, affl. do rio Santo Antonio	Serra do Itambé	Rio Paraíba e outros affls. do rio das Velhas	Serra de Minas Serra de Guiluda Chapada
	Rio Vermelho e outros for ma do res do rio Suassuby Grande	Serra do Gavião Serra do Ambrosio Serra da Columna Serra da Penha Serra da Tromba d'Anta	Rio Jequitahy e outros affls. do rio S. Francisco	Serra Geral Serra de Macahubas Serra dos Veados Serra de Itacambira Serra de Catuuby Serra do Gorutuba
	Rio Mucury.....	Serra da Ncruega Serra do Chifre Serra das Esmeraldas	Rio Preto e outros affls. do rio Pardo	Morro do Carretão Morro das Trombas Serra Escura Chap. da Fortaleza
	Rio do Prado....	Serra das Trinta Voltas	
	Rio Burnhaen.....	Contraforte da Serra dos Aymorés	

RIO PARAHYBA	Rio Grande.....	Serra de Itatiaya Serra Negra Serra do Bananal Serra do Pacau Serra da Capoeira Grande Serra do Bom Jardim Serra de Ibitipoca Serra da Mantiquisera
	Rio Chopotó e outros affluentes do rio Doce	Serra da Mantiqueira Serra das Carimomas Serra das Almas Serra de S. Geraldo
		
		
		

* Compreendido parcialmente.

e sua caracterização

MAIORES DIMENSÕES				TERRITORIO ABRANGIDO	
COMPRIMENTO		LARGURA		Municipios	Area em km.2
Rumo	Km.	Rumo	Km.		

PRIMARIAS

SO.—NE.	465	NO.—SE.	230	Arassuahy.....	9.758
				Bocayúva *	1.865
				Capellinha *	1.690
				Diamantina *	5.056
				Fortaleza.....	2.717
				Grão Mogol *	6.860
				Jequitinhonha *	12.103
				Minas Novas.....	6.020
				Rio Pardo *	167
				Salinas *	4.295
				S. João Baptista.....	3.992
				Serro *	587
				Theophilo Ottoni *	1.559
				Somma.....	56.660
SO.—NE.	315	NO.—SE.	110	Além Parahyba.....	1.056
				Ayuruóca *	408
				Barbacena *	1.065
				Carangola *	1.708
				Cataguazes.....	1.326
				Guarany.....	166
				Guarará.....	291
				Juíz de Fora.....	2.465
				Leopoldina	1.329
				Lima Duarte *	613
				Mar de Hespanha.....	1.089
				Mercês	437

II—Principaes bacias fluviaes

DESIGNAÇÃO	LIMITES			
	A' DIREITA		A' ESQUERDA	
	Bacias confinantes	Serras divisorias	Bacias confinantes	Serras divisorias
RIO PARAHYBA (Contiu a sçõe)	—	—	Rio Itabapoana....	Serra de S. Sebastião Serra do Brigadeiro Serra de S. Luiz Serra do Carangola
RIO MERCURY	Rios Urupuca e Itambacury, afluentes do rio Suasuby Grande	Serra da Saphira	Rios Setubal e Gravata, afls. do rio Arassuahy	Serra da Noruega
	Rio S. Matheus....	Serra das Tres Pedras Serra do Urucú Serra Caixa de Pedras	Rio Piahy e outros afls. do rio Jequitinhonha Rio Itanhaen	Serra do Chifre Serra das Esmeraldas Serra do Alcobaga
RIO PARDO	Rio Verde Pequeno e outros afls. do rio Verde Grande	Serra das Almas Serra Nova Serra Branca	Rio de Contas	Espigão da Jurema Pedra de Amolar Espigão da Agua Quente Espigão do Alegre Espigão da Jaqueira Pedra do Vallo Fundo
	Rio Vaecaria e outros afls. do rio Jequitinhonha	Serra do Rio Preto Espigão Morro do Carretão Morro das Trombas Serra Escura Chapadão		

* Compreendido parcialmente.

e sua caracterização

MAIORES DIMENSÕES				TERRITORIO ABRANGIDO	
COMPRIMENTO		LARGURA		Municípios	Area em km.2
Rumo	Km.	Rumo	Km.		

PRIMARIAS

SO.—NE.	345	NO.—SE.	110	Muriahé	1.575
				Palma.....	629
				Palmyra.....	909
				Pomba.....	663
				Rio Branco *	681
				Rio Novo.....	651
				Rio Preto.....	1.627
				S. João Nepomuceno.....	868
				S. Manoel.....	502
				Ubá *	1.045
Viçosa *	25				
				Somma.....	21.131
O.—E.	205	S.—N.	135	Theophilo Otttoni *	15.716
				Somma.....	15.716
SO.—NE.	172	NO.—SE.	150	Rio Pardo *	12.002
				Salinas *	2.448
				Somma.....	14.450

II—Principaes bacias fluviaes

DESIGNAÇÃO	LIMITES			
	A' DIREITA		A' ESQUERDA	
	Bacias confinantes	Serras divisorias	Bacias confinantes	Serras divisorias
RIO S. MATHEUS	Rio Itambacury e outros affs. do rio Doce	Serra Crak-Nanuck Serra da Maracanã	Rio Todos os Santos e outros affs. do rio Mucury	Serra das Tres Pedras Serra do Urucú Serra Caixa de Pedras
RIO ITANHAEN	Rio Pampan, aff. do rio Mucury	Serra do Alcobaga..	Rio do Prado.....	Serra da Umurana
RIO DO PRADO	Rio Pampan, aff. do rio Mucury Rio Itanhaen.....	Serra da Umurana Serra da Umurana	Rio S. Miguel e outros affs. do rio Jequitinhonha Rio Burnhaen.....	Serra das Trinta Voltas Serra das Trinta Voltas
RIO BURNHAEN	Rio do Prado.....	Serra das Trintas Voltas	Ribeirão Rubim das Pedras e outros affs. do rio Jequitinhonha	Contraforte da Serra dos Aymorés
RIO ITABAPOANA	Rio Manhuassú, aff. do rio Doce Rio Carangola.....	Serra do Caparaó Serra da Fortaleza Serra do Carangola		
RIO PERUHYPE (1)	Rio Mucury.....	Contraforte da Serra dos Aymorés	Rio Itanhaen.....	Contraforte da Serra dos Aymorés

* Compreendido parcialmente.

(1) Parte da sub-bacia do rio Pau Alto.

I — BACIAS

e sua caracterização

MAIORES DIMENSÕES				TERRITORIO ABRANGIDO	
COMPRIMENTO		LARGURA		Municípios	Area em km.2
Rumo	Km.	Rumo	Km.		

PRIMARIAS

NO.—SE.	110	SO.—NE.	115	Theophilo Ottoni *	6.723
				Somma.....	6.723
NO.—SE.	60	SO.—NE.	62	Theophilo Ottoni *	2.028
				Somma.....	2.028
O.—E.	75	S.—N.	30	Jequitinhonha *	1.857
				Somma.....	1.857
SO.—NE.	55	NO.—SE.	28	Jequitinhonha *	916
				Somma.....	916
N.—S.	30	E.—O.	20	Carangola *	495
				Somma.....	495
NO.—SE.	30	SO.—NE.	18	Theophilo Ottoni *	403
				Somma.....	403

II—Principaes bacias fluviaes

DESIGNAÇÃO	LIMITES			
	A' DIREITA		A' ESQUERDA	
	Bacias confinantes	Serras divisorias	Bacias confinantes	Serras divisorias

II — BACIAS

A — NA BACIA DO

RIO PARA' (affl. do rio S. Francisco)	Rio Brumado e outros affls. do rio Paraopeba	Serra do Esconso Serra da Sesmária Serra do Itatiyussú Serra do Azambuja Morro do Matheus Leme Serra do Pequy Serra Mandacarú	Rio Brumado, affl. do rio Camapuan Rio Santo Antonio e outros affls. do rio Grande Rio Sant'Anna e outros affls. do rio S. Francisco	Serra de Santa Cruz Serra da Galga Serra Mandaçaia Serra do Calambau Serra Negra Serra de S. Domingos Morro Arrebenta Boi
RIO S. JOÃO (affl. do rio Pará)	Rio Manso e outros affls. do rio Paraopeba	Serra da Sesmária Serra do Itatiyussú Morro do Matheus Leme Serra do Pequy	Rio Pará.....	Serra dos Agrellos Serra do Maribondo
RIO ITAPECERICA (affl. do rio Pará)	Rio Jacaré, affl. do rio Grande Rib. do Japão e outros affls. do rio Pará	Morro das Lages Serra do Claudio Morro das Pedras	Rio Sant'Anna, affl. do rio Lambary (1) Rio Lambary, affl. do rio Pará	Serra do Calambau Serra Negra Serra das Perobas

(1) Este curso d'agua é tributario directo do rio Grande, e, portanto, não deve ser confundido com o seu

• Comprehendido parcialmente.

e sua caracterização

MAIORES DIMENSÕES				TERRITORIO ABRANGIDO	
COMPRIMENTO		LARGURA		Municípios	Area em km.2
Rumo	Km.	Rumo	Km.		

SECUNDARIAS

RIO S. FRANCISCO

SE.—NO.	185	NE.—SO.	98	Bom Despacho *	735
				Bom Sucesso *	124
				Claudio.....	451
				Divinopolis.....	578
				Entre Rios *	616
				Itapeerica *	2.040
				Itaúna *	891
				Oliveira *	1.046
				Pará *	624
				Passa Tempo.....	501
				Pequy *	298
				Pitanguy *	2.589
				S. Antonio do Monte *	1.001
				Somma.....	11.494
SE.—NO.	68	NE.—SO.	27	Itaúna *	451
				Pará *	492
				Pequy *	298
				Pitanguy * ..	70
				Somma.....	1.311
S.—N.	65	O.—E.	46	Claudio *	159
				Divinopolis *	453
				Itapeerica *	1.527
				Oliveira *	479
				Somma.....	2.618

homonymo referido na linha immediata.

II — Principaes bacias fluviaes

DESIGNAÇÃO	LIMITES			
	A' DIREITA		A' ESQUERDA	
	Bacias confinantes	Serras divisorias	Bacias confinantes	Serras divisorias

II — BACIAS

A — NA BACIA DO

RIO LAMBARY (aff. do rio Pará)	Rio Itapeçerica e outros affs. do rio Pará	Serra Negra Serra das Perobas Serra Santa Cruz	Rio Formiga, aff. do rio Lambary Rio Sant'Anna e outros affs. do rio S. Francisco	Morro do Pião Serra de S. Domingos Morro do Arrebenta Boi
RIO PARA OPEBA (aff. do rio S. Francisco)	Rio Piranga e outros for ma do res do rio Doce	Serra do Caranahyba Serra do Mau Cabello Serra do Pé do Morro Serra do Ouro Branco	Rio Carandahy e outros affs. do rio das Mortes Rio Ponte Alta e outros affs. do rio Pará	Alto das Taipas Serra do Espigão Serra de Santa Cruz Serra do Esconso Serra do Itatiaussú Morro do Matheus Leme Serra do Pequy Serra do Mandacará
	Rio Itabira e outros affs. do rio das Velhas	Serra do Esmeril Serra da Moeda Serra do Jatobá Serra Negra Serra da Ranhosa Serra do Funil Morro do Boiadeiro	Rio S. Francisco...	(1)
	Rio Extrema Grande e outros affs. do S. Francisco	(1)		
RIO DAS VELHAS (aff. do rio S. Francisco)	Nas centes do rio Doce	Serra de Ouro Preto Serra de Antonio Pereira	Nas centes do rio Doce	Serra do Ouro Preto
	Rio Piracicaba....	Serra do Caraça Morro Vermelho	Rio Paraopeba....	Serra do Ouro Branco Serra do Esmeril

* Compreendido parcialmente.

(1) Pequenos espigões sem designação especial.

e sua caracterização

MAIORES DIMENSÕES				TERRITORIO ABRANGIDO	
COMPRIMENTO		LARGURA		Municipios	Area em km.2
Rumo	Km.	Rumo	Km.		

SECUNDARIAS

RIO S. FRANCISCO

SO.—NE.	96	NO.—SE.	27	Bom Despacho *	221
				Itapecceria *	513
				Pitanguy *	430
				Santa Antão do Monte *	976
				Somma.....	2.113
SE.—NO.	270	NE.—SO.	70	Bomfim.....	1.170
				Contagem *	263
				Curvello *	2.078
				Entre Rios *	1.358
				Itaúna *	324
				Lagôa Dourada *	152
				Ouro Preto *	621
				Pará *	593
				Paraopeba *	911
				Pequy *	233
				Pitanguy *	1.202
				Queluz *	1.065
				Santa Quitéria *	1.000
				Sete Lagôas *	837
				Villa Nova de Lima *	113
				Somma.....	11.985
SE.—NO.	380	NE.—SO.	123	Bello Horizonte.....	322
				Caeté.....	1.153
				Conceição *	1.160
				Contagem *	430
				Curvello *	8.928

II—Principaes bacias fluviaes

DESIGNAÇÃO	LIMITES			
	A' DIREITA		A' ESQUERDA	
	Bacias confinantes	Serras divisorias	Bacias confinantes	Serras divisorias

II — BACIAS

A — NA BACIA DO

RIO DAS VELHAS (affl. do rio S. Francisco) (Continuação)		Serra do Gongo Soceo		Serra da Moeda
		Serra do Currealinho		Serra do Jatobá
		Serra do Taquaril		Serra Negra
		Serra da Piedade		Serra da Rauhosa
		Serra da Mutuca		Serra do Fnull
				Morro do Boiadeiro
	Rio do Tanque e outros affs. do rio Santo Antonio	Serra do Taquarassí		
		Serra do Bom Jardim	Rio Extrema Grande e outros affs. do rio S. Francisco	Serra do Piancó
		Serra do Cipó		Serra dos Gernés
		Serra de Santo Antonio		Serra do Repartimento
	Serra da Tapera			
Rio Jequitinhonha	Serra de Minas			
	Serra de Guinda			
	Chapada			
Rio Jequitahy.....	Serra do Cabral			
RIO PARAÚNA (aff. do rio das Velhas)	Rio do Peixe, aff. do rio Santo Antonio	Serra da Candonga	Rio Santo Antonio	Serra da Tapera
	Rio Jequitinhonha.	Serra de Minas		Serra de Santo Antonio
	Rio Pardo Pequeno e outros aff. do rio das Velhas	Serra do Riacho dos Ventos	Rio Jaboticatubas e outros affs. do rio das Velhas	Serra do Cipó
				Serra do Baldim
				Serra do Guiné
RIO CIPO' (aff. do rio Paraúna)	Rio Santo Antonio, aff. do rio Doe	Serra do Cipó	Rio Jaboticatubas e outros affs. do rio das Velhas	Serra do Baldim
		Serra de Santo Antonio		Serra do Guiné
		Serra da Tapera		
	Rio Paraúna.....	Serra da Tapera		

* Compreendido parcifmente.

e sua caracterização

MAIORES DIMENSÕES				TERRITORIO ABRANGIDO	
COMPRIMENTO		LARGURA		Municípios	Area em km.2
Rumo	Km.	Rumo	Km.		

SECUNDARIAS

RIO S. FRANCISCO

SE.—NO.	380	NE.—SO.	125	Diamantina *	5.488
				Ouro Preto *	1.455
				Paraopeba *	544
				Pirapora *	4.922
				Subará.....	484
				Santa Luzia.....	4.646
				Santa Quitéria *	85
				Sete Lagoas *	803
				Villa Nova de Lima *	633
				Somma.....	30.653
SE.—NO.	120	NE.—SO.	55	Conceição *	1.160
				Curvello *	705
				Diamantina *	1.121
				Santa Luzia *	1.641
				Somma.....	4.627
SE.—NO.	92	NE.—SO.	40	Conceição *	561
				Curvello *	486
				Santa Luzia *	1.641
				Somma.....	2.688

II—Principaes bacias fluviaes

DESIGNAÇÃO	LIMITES			
	A' DIREITA		A' ESQUERDA	
	Bacias confinantes	Serras divisorias	Bacias confinantes	Serras divisorias

II — BACIAS

A — NA BACIA DO

RIO CURIMATAHY (aff. do rio das Velhas)	Rio Jequitahy e outros affs. do rio das Velhas	(1)	Rio Jequitinhonha Rio Pardo Grande e outros affs. do rio das Velhas	Chapada (1)
RIO BICUDO (aff. do rio das Velhas)	Rio Pião e outros affs. do rio das Velhas	Morro do Guará	Rio do Peixe e outros affs. do rio S. Francisco	Serra do Piancó
RIO JEQUITAHY (aff. do rio S. Francisco)	Rio Iuhacia e outros affs. do rio Jequitinhonha	Serra Geral Serra Macahubas Serra dos Veados	Rio Curimatahy e outros affs. do rio das Velhas	Serra do Cubral
RIO PACUHY (aff. do rio S. Francisco)	Rio Verde Grande e outros affs. do rio S. Francisco	(1)	Rio Jequitahy e outros affs. do rio S. Francisco	(1)
RIO CANOAS (aff. do rio S. Francisco)	Rio Mangahy e outros affs. do rio S. Francisco	(1)	Rio Paculy e outros affs. do rio S. Francisco	(1)
RIO VERDE GRANDE (aff. do rio S. Francisco)	Rio Gaviniã, aff. do rio Jequitahy Rio Macahubas e outros affs. do rio Jequitinhonha Rio Preto e outros affs. do rio Pardo	Serra dos Veados Serra de Itacambira Serra do Catunty Serra Brauca Serra Nova Serra das Almas	Rio Jequitahy e outros affs. do S. Francisco	Chapada da Boa Vista Serra do Sapé Serra de S. Felipe

* Compreheuido parcialmente.

(1) Pequenos espigões sem designação especial.

e sua caracterização

MAIORES DIMENSÕES				TERRITÓRIO ABRANGIDO	
COMPRIENTO		LARGURA		Municípios	Area em km.2
Rumo	Km.	Rumo	Km.		

SECUNDARIAS

RIO S. FRANCISCO

NE.—SO.	75	SE.—NO.	14	Diamantina *	1.925
				Somma.....	1.925
SO.—NE.	70	NO.—SE.	35	Curvello *	1.452
				Somma.....	1.452
SE.—NO.	150	NE.—SO.	115	Bocayuva *	4.291
				Diamantina *	1.713
				Inconfidência *	2.057
				Montes Claros *	266
				Pirapóra *	997
				Somma.....	9.924
E.—O.	125	S.—N.	80	Brasília *	1.182
				Inconfidência *	2.064
				Montes Claros *	1.588
				Somma.....	4.829
NE.—SO.	100	SE.—NO.	28	Brasília *	1.653
				Somma.....	1.653
S.—N.	290	E.—O.	150	Bocayuva *	323
				Brasília *	2.775
				Grão Mogol *	7.008
				Januária *	1.768
				Montes Claros *	9.056
				Rio Pardo *	32
				Tremedal	8.(6)
				Somma.....	29.611

II—Principaes bacias fluviaes

DESIGNAÇÃO	LIMITES			
	A' DIREITA		A' ESQUERDA	
	Bacias confinantes	Serras divisorias	Bacias confinantes	Serras divisorias

II — BACIAS

A — NA BACIA DO

RIO CANNA BRAVA (affl. do rio Verde Grande)	Rio Gorutuba e outros affl. do rio Verde Grande	Serra do Catuuy	Corrego S. Domingos e outros affls. do rio Verde Grande	(1)
RIO GORUTUBA (affl. do rio Verde Grande)	Rios Itacambirussú e Vaccaria, affls. do rio Jequitinhonha Rio Preto e outros affls. do Rio Pardo	Serra de S. Calixto Morro Vermelho Serra Branca Serra Nova Serra das Almas	Rio Canna Brava e outros affls. do rio Verde Grande	Serra do Catuuy Serra de Jahyba
RIO PACUHY (affl. do rio Gorutuba)	Rio Verde Pequeno Ribeirão S. Domingos e outros affls. do rio Verde Pequeno Rio Gamelleira, affl. do rio Gorutuba	Serra Central [Serra Central (1)	Rio Sucuriú e outros affls. do rio Pardo do Norte Rio Mosquito, affl. do rio Gorutuba	Serra das Almas Serra Nova Serra Branca Serra do Gorutuba
RIO VERDE PEQUENO (affl. do rio Verde Grande)	Rio Pardo do Norte Rio Pacuhy e outros affls. do rio Gorutuba Rio Verde Grande..	Serra das Almas Serra Central (1)
RIO ARAPOIM (affl. do rio Verde Grande)	Rio Mangahy, affl. do rio S. Francisco Ribeirão do Ouro e outros affls. do rio Verde Grande	Chapada da Boa Vista (1)	Ribeirão da Palmeirinha e outros affls. do rio S. Francisco Rio Limoeiro e outros affls. do rio Verde Grande	(1) (1)
RIO INDAYÁ (affl. do rio S. Francisco)	Rio Perdição e outros affls. do rio S. Francisco	Serra da Marcella Serra da Saudade	Ribeirão Misericórdia e outros affls. do rio Quebra Anzol Rio Abaeté e outros affls. do rio S. Francisco	Serra da Misericórdia Serra do Borrachudo

* Compreendido parcialmente.

(1) Pequenos espigões sem designação especial.

e sua caracterização

MAIORES DIMENSÕES				TERRITORIO ABRANGIDO	
COMPRIMENTO		LARGURA		Municípios	Area em km,2
Rumo	Km.	Rumo	Km.		

SECUNDARIAS

RIO S. FRANCISCO

SE.-NO.	65	NE.-SO.	20	Montes Claros *	1.117
				Somma.....	1.117
N.-S.	105	E.-O.	110	Grão Mogol *	5.555
				Tremedal *	4.895
				Somma.....	10.450
E.-O.	95	S.-N.	65	Grão Mogol *	936
				Tremedal *	2.685
				Somma.....	3.621
E.-O.	105	S.-N.	52	Rio Pardo *	32
				Tremedal *	3.207
				Somma.....	3.239
E.-O.	60	S.-N.	25	Brasília *	1.070
				Somma.....	1.670
SO.-NE.	150	NO.-SE.	45	Abaeté *	1.697
				Indayá *	893
				S. Gothardo *	1.010
				Somma.....	3.600

II— Principaes bacias fluviaes

DESIGNAÇÃO	LIMITES			
	A' DIREITA		A' ESQUERDA	
	Bacias confinantes	Serras divisorias	Bacias confinantes	Serras divisorias

II — BACIAS

A — NA BACIA DO

RIO BORRACHUDO (aff. do rio S. Francisco)	Rio Indayá.....	Serra do Borrachudo	Rio Abaeté.....	(1)
RIO ABAETÉ (aff. do rio S. Francisco)	Rio Borrachudo....	(1)	Rio Funchal, aff. do rio Indayá	(1)
			Rio S. João, aff. do rio Quebra Anzol	Serra da Matta da Corda
			Rio Parauhyba...	Serra da Matta da Corda
			Rio da Prata e outros affs. do rio Paracatú	Serra das Almas Serra Grande
RIO PARACATÚ (aff. do rio S. Francisco)	Corrego Pirapetluga e outros affs. do rio Parauhyba	Serra do Sertãozinho	Corrego Pirapetluga e outros affs. do rio Parauhyba	Serra do Imbé Serra do Andrequicé Chap. dos Pilões
	Rio Areado e outros affs. do rio Abaeté	Serra das Almas Serra Grande Serra do Formoso	Rio S. Marcos, aff. do rio Parauhyba	Serra da Tiririca Chap. do Tapiocanga
	Rio S. Francisco...	Serra do Formoso
			Rio Urucua.....	Serra do Rio Preto Chapadão do Urucua
RIO DA PRATA (aff. do rio Paracatú)	Rio Areado e outros affs. do rio Abaeté	Serra das Almas	Ribeirão da Matta e outros affs. do rio Parauhyba	Serra do Sertãozinho
	Rio do Somno e outros affs. do rio Paracatú	Serra dos Alegres	Rio Paracatú.....	Serra de S. Pedro Serra da Tabda
RIO VERDE (aff. do rio Paracatú)	Rio da Catinga e outros affs. do rio Paracatú	Serra das Maravilhas	Ribeirão da Extrema e outros affs. do rio Paracatú	(1)

* Compreheuido parcialmente.

(1) Pequenos espigões sem designação especial.

e sua caracterização

MAIORES DIMENSÕES				TERRITORIO ABRANGIDO	
COMPRIMENTO		LARGURA		Municipios	Area em km.2
Rumo	Km.	Rumo	Km.		

SECUNDARIAS

RIO S. FRANCISCO

SO.—NE.	135	NO.—SE.	22	Abaet *	2.227
				S. Gothardo *	141
				Somma.....	2.368
SO.—NE.	165	NO. SE.	55	Abaeté *	3.479
				Carmo do Paranahyba *	377
				Patos *	1.248
				S. Gothardo *	696
				Somma.....	5.710
SO.—NE.	270	NO.—SE.	340	João Pinheiro.....	15.581
				Paracatu *	18.982
				Patos *	3.704
				S. Francisco *	5.123
				Somma.....	43.640
S.—N.	125	E.—O.	45	João Pinheiro *	2.152
				Patos *	1.677
				Somma.....	3.829
S.—N.	75	E.—O.	22	João Pinheiro *	1.102
				Somma.....	1.102

II—Principaes bacias fluviaes

DESIGNAÇÃO	LIMITES			
	A' DIREITA		A' ESQUERDA	
	Bacias confinantes	Serras divisorias	Bacias confinantes	Serras divisorias

II — BACIAS

A — NA BACIA DO

RIO DA CATINGA (affl. do rio Paracatú)	Rio do Somno.....	Serra do Garrote	Ribeirão dos Orphãos e outros affls. do rio Paracatú	Serra das Maravilhas
RIO DO SOMNO (affl. do rio Paracatú)	Rio Abacé e outros affls. do rio S. Francisco	Serra Grande Serra do Formoso	Rio da Prata e outros affls. do rio Paracatú	Serra dos Alegres Serra do Garrote
RIO SANTO ANTONIO (affl. do rio do Somno)	Rio Paracatú..... Rio Abacé e outros affls. do rio S. Francisco	Serra do Formoso Serra Grande	Rio do Somno.....	(1)
RIO ESCURO GRANDE (affl. do rio Paracatú)	Rio da Onça e outros affl. do rio do Somno	(1)		
	Rio S. Marcos e outros affls. do rio Paranahyba	Serra da Tiririca Chap. da Cangalha Chapadão dos Pilões	Rio S. Marcos, affl. do rio Paranahyba	(1)
	Rio Paracatú.....	(1)	Rio Entre Ribeiros e outros affls. do rio Paracatú	(1)
RIO CLARO (affl. do rio Escuro Grande)	Rio Paracatú.....	(1)	Rio Verde, affl. do rio Paranahyba	Chapadão dos Pilões Chapadão da Cangalha
			Rio Batalha, affl. do rio S. Marcos	Chapadão da Cangalha
RIO ENTRE RIBEIROS (affl. do rio Paracatú)	Rio S. Marcos (affl. do rio Paranahyba)	Chapadão do Tapio-canga	Rio Escuro Pequeno	(1)
	Rio Escuro Grande e outros affls. do rio Paracatú	(1)	Rio Preto, affl. do rio Paracatú	(1)
RIO PRETO (affl. do rio Paracatú)	Rio S. Marcos, affl. do rio Paranahyba	Chapadão do Tapio-canga	Rio Urucua, affl. do rio S. Francisco	Serra do Rio Preto
	Rio Entre Ribeiros	(1)	Corrego da Agua Limpa e outros affls. do rio Paracatú	(1)

* Compreendido parcialmente.

(1) Pequenos espigões sem designação especial.

e sua caracterização

MAIORES DIMENSÕES				TERRITORIO ABRANGIDO	
COMPRIMENTO		LARGURA		Municípios	Area em km.²
Rumo	Km.	Rumo	Km.		

SECUNDARIAS

RIO S. FRANCISCO

S.—N.	72	E.—O.	30	João Pinheiro *	1.592
				Somma.....	1.592
SO.—NE.	115	NO.—SE.	65	João Pinheiro *	6.358
				S. Francisco *	1.669
				Somma.....	8.027
N.—S.	70	E.—O.	40	João Pinheiro *	2.271
				Somma.....	2.271
NO.—SE.	80	SO.—NE.	80	Paracatú *	4.431
				Somma.....	4.431
SO.—NE.	70	NO.—SE.	55	Paracatú *	2.501
				Somma.....	2.501
O.—E.	82	S.—N.	70	Paracatú *	3.308
				Somma.....	3.308
NO.—SE.	190	SO.—NE.	80	João Pinheiro *	318
				Paracatú *	8.174
				Somma.....	8.492

II — Principaes bacias fluviaes

DESIGNAÇÃO	LIMITES			
	A' DIREITA		A' ESQUERDA	
	Bacias confinantes	Serras divisorias	Bacias confinantes	Serras divisorias

II — BACIAS

A — NA BACIA DO

RIO RONCADOR (afl. do rio Preto)	Rio Preto.....	(1)	Rio Urucua..... Rio da Barra.....	Serra do Rio Preto (1)
RIB. DA BARRA (afl. do rio Preto)	Rio Roncador e outros afls. do rio Preto	(1)	Rio Urucua, afl. do rio S. Francisco Cor. Mamoneira e outros afls. do rio Preto	Serra do Rio Preto (1)
RIO URUCUIA (afl. do rio S. Francisco)	Rio Preto e outros afls. do rio Paracatú	Serra do Rio Preto Chap. do Urucua Rio Carinhonha e outros afls. do rio S. Francisco	Espigão Mestre (1)
RIO S. MIGUEL (afl. do rio Urucua)	Rio da Barra e outros afls. do rio Preto Rio Conceição e outros afls. do rio Urucua	Serra do Rio Preto (1)	Rib. Pé da Serra e outros afls. do rio Urucua	Serra do Meio
RIO CONCEIÇÃO (afl. do rio Urucua)	Rio Preto e outros afls. do rio Paracatú Rio Santa Fé e outros afls. do rio S. Francisco Pequenos afls. do rio Urucua	Serra do Rio Preto Chap. do Urucua Chap. do Urucua (1)	Rio S. Miguel e outros afls. do rio Urucua	(1)
RIO S. DOMINGOS (afl. do rio Urucua) Rio S. Vicente e outros afls. do rio Urucua	Espigão Mestre (1)	Rio Paratinga e outros afls. do rio Urucua	Serra do Meio
RIO PARATINGA (afl. do rio Urucua)	Rio S. Domingos e outros afls. do rio Urucua	Serra do Meio Rio Carinhonha.... Rio Extrema do Brejo e outros afls. do rio Urucua	Espigão Mestre (1) (1)

* Compreendido parcialmente.

(1) Pequenos espigões sem designação especial.

e sua caracterização

MAIORES DIMENSÕES				TERRITORIO ABRANGIDO	
COMPRIMENTO		LARGURA		Municipios	Area em km.²
Rumo	Km.	Rumo	Km.		

SECUNDARIAS

RIO S. FRANCISCO

NO.—SE.	85	SO.—NE.	25	Paracatú *	1.359
				Somma	1.359
N.—S.	90	E.—O.	20	Paracatú *	1.557
				Somma	1.557
NO.—SE.	230	SE.—NO.	160	Paracatú *	29.313
				S. Francisco *	4.969
				Somma	25.272
O.—E.	85	N.—S.	85	Paracatú *	4.126
				Somma	4.126
SO.—NE.	82	NO.—SE.	45	Paracatú *	1.610
				S. Francisco *	1.354
				Somma	2.964
N.—S.	80	E.—O.	30	Paracatú *	1.998
				Somma	1.998
N.—S.	95	E.—O.	75	Paracatú *	4.211
				Somma	4.211

II—Principaes bacias fluviaes

DESIGNAÇÃO	LIMITES			
	A' DIREITA		A' ESQUERDA	
	Bacias confinantes	Serras divisorias	Bacias confinantes	Serras divisorias

II — BACIAS

A — NA BACIA DO

RIB. EXTREMA DO BREJO (affl. do rio Urucuia)	Rio Paratinga e outros affls. do rio Urucuia	(1)	Rio Pardo, affl. do rio S. Francisco	(1)
			Rib. d'Arcia e outros affls. do rio Urucuia	Chapada
RIB. D'ARCIA (affl. do rio Urucuia)	Rio Extrema do Brejo e outros affls. do rio Urucuia	(1)	Rio Pardo e outros affls. do rio S. Francisco	Chapadão
			Pequenos affls. do rio Urucuia	Chapada
RIO PARDO (affl. do rio S. Francisco)	Rib. d'Arcia, affl. do rio Urucuia	Chapadão	Rio Carinhanha, affl. do rio S. Francisco	Geraes
	Rio Acry e outros affls. do rio S. Francisco	Chapadão	Rio Pandeiros e outros affls. do rio S. Francisco	(1)
RIO PANDEIROS (affl. do rio S. Francisco)	Rio Pardo e outros affls. do rio S. Francisco	(1)	Rio Cochá, affl. do rio Carinhanha	Geraes
			Pequenos affls. do rio S. Francisco	(1)
RIO CARINHANHA (affl. do rio S. Francisco)	Rio Paratinga e outros affls. do rio Urucuia	(1)	Rio Tabocas, affl. do rio Paratinga	(1)
	Rio Pardo e outros affls. do rio S. Francisco	Geraes (1)	
RIO COCHA' (affl. do rio Carinhanha)	Rio Pandeiros e outros affls. do rio S. Francisco	Geraes	Rio Carinhanha....	(1)
	Pequenos affls. do rio Carinhanha	(1)		

* Compreendido parcialmente.

(1) Pequenos espigões sem designação especial

e sua caracterização

MAIORES DIMENSÕES				TERRITORIO ABRANGIDO	
COMPIMENTO		LARGURA		Municipios	Area em km.2
Rumo	Km.	Rumo	Km.		

SECUNDARIAS

RIO S. FRANCISCO

NE.—SO.	70	SE.—NO.	25	Paracatú *	1.172
				Somma.....	1.472
NE.—SO.	65	SE.—NO.	25	Paracatú *	503
				S. Francisco *	797
				Somma.....	1.300
NO.—SE.	70	SO.—NE.	35	Januaria *	1.512
				S. Francisco *	1.006
				Somma.....	2.515
NO.—SE.	90	SO.—NE.	50	Januaria *	3.351
				Somma.....	3.351
SO.—NE.	275	NO.—SE.	65	Januaria *	8.847
				Paracatú *	931
				Somma.....	9.778
SO.—NE.	130	NO.—SE.	30	Januaria *	3.459
				Somma.....	3.459

II—Principaes bacias fluviaes

DESIGNAÇÃO	LIMITES			
	A' DIREITA		A' ESQUERDA	
	Bacias confinantes	Serras divisorias	Bacias confinantes	Serras divisorias

II — BACIAS

B — NA BACIA DO

RIO DAS MORTES (aff. do rio Grande)	Rio Pomba, aff. do rio Parahyba	Serra da Mantiquei- ra	Rio Parahybuna, aff. do rio Para- hyba.	Serra da Mantiquei- ra
	Rio Chopotó e ou- tros formadores do rio Doce	Serra da Conceição Morro Queimado Serra da Trapizonga Serra do Caranahyba Alto das Taipas Serra Geral Serra da Galga Serra da Babylonía	Rib. dos Cavallos e outros affs. do rio Grande	Morro Redondo Serra de Ibitipoca Morro Alto Serrinha do Wences- lau Alto da Restinga Serra de Ibituruna
RIO CARANDA HY (aff. do rio das Mor- tes)	Rio Chopotó, aff. do rio Doce	Serra da Trapizonga	Rio das Mortes....	Serra de S. José
	Rio Piranga.....	Serra do Caranahyba		
	Rio Paraopeba....	Alto das Taipas Serra Geral		
	Rib. Mosquito e ou- tros affs. do rio das Mortes	Morro Caxambú		
RIO JACARE' (aff. do rio Grande)	Rib. Paciencia e outros affs. do rio Pará	Serra da Galga Serra dos Andrades Serra da Lage Serra Mandaçaia	Rio do Peixe e ou- tros affs. do rio Grande	Serra do Bom Retiro Serra da Lavrinha Serra da Chaminé
	Rio Sant'Anna e ou- tros affs. do rio Grande	Serra dos Luizes Serra da Ema		
	Rio Claro, aff. do do rio das Velhas	Serra do Taquaral	Rio Ponte Alta e ou- tros affs. do rio Grande	(1)
RIO UBERABA (aff. do rio Grande)	Rio Tijucu e outros formadores do rio da Prata	Serra do Verissimo		
	Rio S. Francisco, aff. do rio Grande	(1)		

* Compreendido parcialmente.

(1) Pequenos espigões sem designação especial.

e sua caracterização

MAIORES DIMENSÕES				TERRITORIO ABRANGIDO	
COMPRIMENTO		LARGURA		Municípios	Area em km. 2
Rumo	Km.	Rumo	Km.		

SECUNDARIAS

RIO GRANDE — PARANÁ

E.—O.	125	N.—S.	75	Barbacena *	2.131
				Bom Sucesso *	1.144
				Lagôa Dourada *	300
				Prados.....	423
				Rezende Costa.....	554
				S. João d'El-Rey *	1.846
Tiradentes.....				337	
Somma.....				6.728	
E.—O.	60	N.—S.	15	Barbacena *	403
				Lagoa Dourada *	135
				Prados *	170
				S. João d'El-Rey *	25
				Tiradentes *	38
				Somma.....	
NE.—SO.	80	SE.—NO.	30	Bom Sucesso *	453
				Campo Bello *	679
				Itapeçerica *	88
				Oliveira *	1.065
				Somma.....	
NE.—SO.	105	SE.—NO.	40	Uberaba *	2.777
				Somma.....	

II — Principaes bacias fluviaes

DESIGNAÇÃO	LIMITES			
	A' DIREITA		A' ESQUERDA	
	Bacias confinantes	Serras divisorias	Bacias confinantes	Serras divisorias

II — BACIAS

B — NA BACIA DO

RIO S. FRANCISCO (aff. do rio Grande)	Rio Piracanjuba, aff. do rio da Prata Rio Verde e outros affs. do rio Grande	Serra do Buracão (1)	Rio Uberaba e outros affs. do rio Grande	(1)
RIO VERDE (aff. do rio Grande)	Rio da Prata e outros affs. do rio Paranahyba Pequenos affs. do rio Grande	Serra do Buracão Serra do Rio Felo Serra das Furnas (1)	Rio S. Francisco e outros affs. do rio Grande	(1)
RIO PARANAHYBA (aff. do rio Grande)	Rio Abaeté, rio Paracatu e outros affs. do rio S. Francisco	Serra da Matta da Corda Serra do Sertãozinho Serra do Imbé Serra do Andrequicé Serra dos Pilões Chap. da Cangalha Serra da Tiritica Chap. da Tapiocanga 	Rio Indayá e outros affs. do rio S. Francisco Rio Santo Antonio e outros affs. do rio Grande	Serra da Misericórdia Serra da Pratiuba Serra da Canastra Serra da Parida Serra das Sete Voltas Serra da Paineira Serra do Taquaval Serra do Verissimo Serra do Buracão Serra do Rio Felo Serra das Furnas Chap. de Fructal

* Compreendido parcialmente.

(1) Pequenos espigões sem designação especial.

e sua caracterização

MAIORES DIMENSÕES				TERRITORIO ABRANGIDO	
COMPRIMENTO		LARGURA		Municípios	Area em km.²
Rumo	Km.	Rumo	Km.		

SECUNDARIAS

RIO GRANDE — PARANÁ

N.—S.	60	E.—O.	50	Fructal *	659
				Uberaba *	1.352
				Somma.....	2.011
E.—O.	105	N.—S.	53	Fructal *	1.464
				Prata *	1.410
				Somma.....	2.879
E.—O.	525	N.—S.	465	Abbadia de Bom Sucesso.....	2.296
				Araguary.....	3.413
				Araxá.....	8.800
				Carmo do Paranaíba *	967
				Estrella do Sul.....	1.643
				Fructal *	5.311
				Ituyutaba.....	10.247
				Monte Alegre.....	3.057
				Monte Carmello.....	3.402
				Paracatá *	7.177
				Patos *	3.650
				Patrocinio.....	6.890
				Prata *	3.770
Sacramento *	3.523				
S. Gothardo *	1.540				
Uberaba *	2.794				
Uberabinha.....	5.059				
Somma.....	73.539				

II — Principaes bacias fluviaes

DESIGNAÇÃO	LIMITES			
	A' DIREITA		A' ESQUERDA	
	Bacias confinantes	Serras divisorias	Bacias confinantes	Serras divisorias

II — BACIAS

B — NA BACIA DO

RIO VERDE (affl. do rio Paranahyba)	Rio S. Bento, affl. do rio S. Marcos e pequenos affls. do rio Paranahyba	Chapadas	Rio Escuro Grande, affl. do rio Paracatú Pequenos affls. do rio Paranahyba	Chap. dos Pilões Chap. da Cangalha (1)
RIO S. MARCOS (affl. do rio Paranahyba)	Rios Preto, Entre Ribeiros e Escuro, affls. do rio Paracatú	Chap. do Tapiocanga Chap. da Tiririca Chap. da Cangalha (1)
RIO S. BENTO (affl. do rio S. Marcos)	Rio S. Marcos.....	Chapadas	Rio S. Marcos, rio Verde e outros affls. do rio Paranahyba	Chapadas
RIO DOURADOS (affl. do rio Paranahyba)	Rio Espirito Santo e outros pequenos affls. do rio Paranahyba	Serra da Boa Vista	Rio Santo Antonio, affl. do rio Quebra Anzol Rio Bagagem e rio das Perdizes, affls. do rio Paranahyba	Serra do Salitre Serra do Esmeril Serra do Esmeril
RIB. DAS PERDIZES (affl. do rio Paranahyba)	Rio Dourados.....	Serra do Esmeril	Rio Bagagem.....	Monte Carmello
RIB. DA BAGAGEM (affl. do rio Paranahyba)	Rib. das Perdizes..	Monte Carmello	Rio Quebra Anzol e outros affls. do rio das Velhas Rio Jordão e outros pequenos affls. do rio Paranahyba	(1) Serra de Santa Maria

* Compreendido parcialmente.

(1) Pequenos espigões sem designação especial.

e sua caracterização

MAIORES DIMENSÕES				TERRITORIO ABRANGIDO	
COMPRIMENTO		LARGURA		Municípios	Area em km.²
Rumo	Km.	Rumo	Km.		

SECUNDARIAS

RIO GRANDE—PARANÁ

N.—S.	55	E.—O.	28	Paracatú *	1.444
				Somma.....	1.444
N.—S.	235	E.—O.	47	Paracatú *	4.699
				Somma.....	4.699
N.—S.	80	E.—O.	15	Paracatú *	971
				Somma.....	971
SE.—NO.	102	NE.—SO.	40	Monte Carmello *	679
				Patrocínio *	1.880
				Somma.....	2.539
SE.—NO.	70	NE.—SO.	20	Estrella do Sul *	44
				Monte Carmello *	1.406
				Somma.....	1.450
SE.—NO.	70	NE.—SO.	45	Estrella do Sul *	1.135
				Monte Carmello *	788
				Somma.....	1.923

II — Principaes bacias fluviaes

DESIGNAÇÃO	LIMITES			
	A' DIREITA		A' ESQUERDA	
	Bacias confinantes	Serras divisórias	Bacias confinantes	Serras divisórias

II — BACIAS

B — NA BACIA DO

RIO DAS VELHAS (aff. do rio Parana- hyba)	Rio Samburá e ou- tros affs. do rio S. Francisco	Serra da Canastra Serra da Pratinha Serra da Misericor- dia	Rio Samburá e ou- tros affs. do rio S. Francisco	Serra da Canastra
	Rio Paranahyba...	Serra de S. João Serra do Salitre Serra do Esmeril Serra de Santa Maria	Rio Santo Antonio, rio Uberaba e ou- tros affs. do rio Grande	Serra da Parida Serra das Sete Vol- tas Serra das Painéiras Serra do Taquaral Chap. da Palestina
RIO QUEBRA ANZOL (aff. do rio das Ve- lhas)	Rio Samburá e ou- tros affs. do rio S. Francisco	Serra da Canastra Serra da Pratinha Serra da Misericor- dia	Rio Tijuco, aff. do rio da Prata	(1)
	Rio Paranahyba...	Serra de S. João Serra do Salitre Serra do Esmeril	Rio Piedade e ou- tros affs. do rio Paranahyba	(1)
RIO UBERABINHA (aff. do rio das Ve- lhas)	Rio das Velhas...	(1)	Rio das Velhas, aff. do rio Paranahyba	Serra dos Araxás
			Rio Tijuco, aff. do rio da Prata	(1)
RIO DA PIEDADE (aff. do rio Para- nhyba)	Rio Uberabinha e outros affs. do rio das Velhas	(1)	Rio Piedade, aff. do rio Paranahyba	()
	Rio Cachoeira e ou- tros affs. do rio Paranahyba	Serra do Parana- hyba	Rios Ba by lo nia e Monte Alegre, affs. do rio Tijuco	Monte Alegre Serrinha
			Rib. da Areia e ou- tros affs. do rio Paranahyba	(1)

* Compreendido parcialmente.

(1) Pequenos espigões sem designação especial.

e sua caracterização

MAIORES DIMENSÕES				TERRITORIO ABRANGIDO	
COMPRIMENTO		LARGURA		Municípios	Área em km.²
Rumo	Km.	Rumo	Km.		

SECUNDARIAS

RIO GRANDE — PARANÁ

SE.—NO.	315	NE.—SO.	110	Abbadia do Bom Sucesso *	517
				Araguary *	1.551
				Araxá.....	8.800
				Estrella do Sul *	103
				Monte Carmello *	486
				Patrocinio *	2.552
				Sacramento *	3.523
				S. Gotardo *	931
				Uberaba *	837
				Uberabinha *	2.186
				Somma.....	21.846
SE.—NO.	170	NE.—SO.	90	Araxá *	6.241
				Monte Carmello *	331
				Patrocinio *	2.582
				S. Gotardo *	931
				Somma.....	10.085
SE.—NO.	115	NE.—SO.	22	Abbadia de Bom Sucesso *	297
				Uberaba *	330
				Uberabinha *	1.585
				Somma.....	2.212
SE.—NO.	79	NE.—SO.	12	Abbadia do Bom Sucesso *	463
				Monte Alegre *	1.120
				Somma.....	1.583

II—Principaes bacias fluviaes

DESIGNAÇÃO	LIMITES			
	A' DIREITA		A' ESQUERDA	
	Bacias confinantes	Serras divisorias	Bacias confinantes	Serras divisorias

II—BACIAS

B — NA BACIA DO

RIO DA PRATA (aff. do rio Paranahyba)	Rio Claro e rio Uberabinha, affs. do rio das Velhas	Chap. da Palestina (1)	Rio Uberaba e outros affs. do rio Grande	Serra do Verissimo Serra do Buracão Serra do Rio Felo
	Rio Piedade e outros affs. do rio Paranahyba	Monte Alegre Serrinha Morro dos Pilões Morro da Mamona Morro do Bebedouro Morro do Bahú	Rio Arantes, aff. do rio Paranahyba Rib. dos Patos e outros affs. do rio Paranahyba	(1) (1)
RIO TIJUCO (aff. do rio da Prata)	Rio Claro e rio Uberabinha, affs. do rio das Velhas	(1)	Rio da Prata.....	Serra da Prata Serra de S. Lourenço
	Rio Piedade e outros affs. do rio Paranahyba	Serrinha Monte Alegre Morro dos Pilões Morro do Bebedouro Morro do Bahú		
RIO DOURADINHO (aff. do rio Tijuco)	Rio Uberabinha, aff. do rio das Velhas	(1)	Rio Estiva e outros affs. do rio Tijuco	(1)
	Rio Babylonía e outros affs. do rio Tijuco	(1)		
RIO S. JERONYMO (aff. do rio da Prata)	Rio da Prata.....	(1)	Rio Arantes e outros affs. do rio Paranahyba	(1)
			Rib. da Invernada, aff. do rio da Prata	(1)

* Compreendido parcialmente.

(1) Pequenos espigões sem designação especial.

e sua caracterização

MAIORES DIMENSÕES				TERRITORIO ABRANGIDO	
COMPRIMENTO		LARGUEZA		Municípios	Area em km.2
Rumo	Km.	Rumo	Km.		

SECUNDARIAS

RIO GRANDE — PARANÁ

SE.—NO.	260	NE.—SO.	80	Ituyutaba *	4.731
				Monte Alegre *	1.296
				Prata *	3.624
				Uberaba *	1.957
				Uberabinha *	2.573
				Somma.....	14.184
SE.—NO.	210	NE.—SO.	60	Prata *	651
				Ituyutaba *	1.670
				Monte Alegre *	1.296
				Uberaba *	1.150
				Uberabinha *	2.573
				Somma.....	7.340
E.—O.	70	N.—S.	30	Monte Alegre *	82
				Uberabinha *	1.166
				Somma.....	1.248
SE.—NO.	68	NE.—SO.	14	Ituyutaba *	962
				Somma.....	962

II—Principaes bacias fluviaes

DESIGNAÇÃO	LIMITES			
	A' DIREITA		A' ESQUERDA	
	Bacias confinantes	Serras divisorias	Bacias confinantes	Serras divisorias

II — BACIAS

B — NA BACIA DO

RIO DOS FATOS (affl. do rio Paranahyba)	Rio S. Jeronymo e rib. da Invernada, affls. do rio da Prata Rio do Canal, affl. do rio Paranahyba	(1)	Rio Arantes e outros affls. do rio Paranahyba	Monte Vizen Morro do Thabor Morro do Thaborzinho
RIO ARANTES (affl. do rio Paranahyba)	Rio da Prata e outros affls. do rio Paranahyba	Morro Vizen Morro do Thabor Morro do Thaborzinho	Rio Verde e outros affls. do rio Grande Rio das Melancias e outros affls. do rio Paranahyba	Serra das Furnas Chap. de Fructal Chap. de Fructal
RIO S. DOMINGOS (affl. do rio Arantes)	Rio Arantes.....	(1)	Rio Verde e outros affls. do rio Grande Rio Melancias e outros affls. do rio Paranahyba	Serra das Furnas Chap. de Fructal Chap. de Fructal
RIO AYURUOCA (affl. do rio Grande)	Nascentes do rio Preto Rio Grande.....	Serra Negra Serra de Entre Meros Serra da Aparecida Serra do Turvo Serra dos Dois Irmãos	Rio Verde, affl. do rio Sapucahy Rio Angaly, affl. do rio Capivary Rio Capivary e outros affls. do rio Grande	Serra do Itatiaya Serra da Boa Vista Serra do Charco Serra do Papagaio Serra de Ayuruoca Serra da Boa Vista Serra de Treituba Serra de Carrancas
RIO CAPIVARY (affl. do rio Grande)	Rio Ayuruoca e outros affls. do rio Grande	Serra do Papagaio Serra de Ayuruoca Serra da Boa Vista Serra de Treituba Serra de Carrancas Serra da Estancia	Rio Baependy e outros affls. do rio Verde Rio Cervo e outros affls. do rio Grande	Serra de Ayuruoca Serra de S. Thomé Serra do Campestre Serra de Macaia

* Compreendido parcialmente.

(1) Pequenos espigões sem designação especial.

o sua caracterização

MAIORES DIMENSÕES				TERRITORIO ABRANGIDO	
COMPRIMENTO		LARGURA		Municípios	Area em km.2
Rumo	Km.	Rumo	Km.		

SECUNDARIAS

RIO GRANDE — PARANÁ

E.—O.	89	N.—S.	20	Ituyutaba *	1.491
				Somma.....	1.491
E.—O.	120	N.—S.	50	Fructal *	3.047
				Ituyutaba *	1.488
				Prata *	146
				Somma.....	4.681
E.—O.	86	N.—S.	25	Fructal *	2.015
				Somma.....	2.015
SO.—NE.	105	NO.—SE.	55	Ayuruoca *	1.347
				Lavras *	183
				Turvo *	1.243
				Somma.....	2.773
S.—N.	100	E.—O.	40	Ayuruoca *	337
				Bacpendy *	525
				Lavras.....	1.341
				Somma.....	2.203

II—Principaes bacias fluviaes

DESIGNAÇÃO	LIMITES			
	A' DIREITA		A' ESQUERDA	
	Bacias confinantes	Serras divisorias	Bacias confinantes	Serras divisorias

II -- BACIAS

B — NA BACIA DO

RIO ANGAHY (aff. do rio Capivary)	Rio Ayuruóca.....	Serra do Papagaio Serra de Ayuruóca Serra da Boa Vista	Rio Bacpendy e outros affs. do rio Verde	Serra de Ayuruóca Serra de S. Thomé
	Rio Capivary.....	Serra de Treituba Serra da Fortaleza	Rio do Cervo aff. do rio Grande	Serra do Campestre
RIO SAPUCAHY (aff. do rio Grande)	Pequenos affs. do rio Parahyba	Serra da Mantiqueira	Pequenos affs. do Parahyba	Serra da Mantiqueira Serra de Santa Barbara
	Rio Ayuruóca e outros affs. do rio Grande	Serra Negra Serra do Charco Serra de Ayuruóca Serra de S. Thomé Serra do Campo Belo Serra da Ponta da Faca Serra das Tres Pontas Serra da Divisa Serra da Boa Esperança Serra dos Macacos	Rio Jaguarly e outros affs. do rio Piracicaba (Tieté) Rio do Peixe e outros aff. do rio Grande	Serra do Campestre Serra da Boa Vereda Serra do Mogy Serra do Campestre Serra de Caldas Serra de S. Matheus Serra dos Lemes Serra D. Euphrasia Serra do Itapiché

* Compreendido parcialmente.

e sua caracterização

MAIORES DIMENSÕES				TERRITORIO ABRANGIDO	
COMPRIMENTO		LARGURA		Municipios	Area em km.2
Rumo	Km.	Rumo	Km.		

SECUNDARIAS

RIO GRANDE—PARANÁ

S.—N.	75	E.—O	20	Ayuruóca *	337
				Baependy *	525
				Lavras *	454
				Somma.....*	1.316
S.—N.	210	E.—O.	170	Aguas Virtuosas.....	427
				Alfenas.....	1.812
				Areado.....	458
				Ayuruóca *	32
				Baependy *	1.111
				Bóa Esperança *	1.354
				Botelhos *	103
				Cabo Verde *	284
				Caldas *	292
				Cambuiy *	625
				Cambuquira.....	308
				Campanha.....	400
				Campestre *	400
				Campos Geraes *	911
				Carmo do Rio Claro.....	1.481
				Caxambú.....	535
				Christina.....	524
				Conceição do Rio Verde.....	280
				Eloy Mendes.....	673
				Guaxupé *	91
				Itajubá.....	1.319
				Lavras *	39
				Machado.....	1.196
				Maria da Fé.....	150
				Muzambinho *	1.109
				Ouro Fino *	175
				Paraguassí *	420

II—Principaes bacias fluviaes

DESIGNAÇÃO	LIMITES			
	A' DIREITA		A' ESQUERDA	
	Bacias confinantes	Serras divisorias	Bacias confinantes	Serras divisorias

II — BACIAS

B — NA BACIA DO

RIO SAPUCAHY (affl. do rio Grande)	—	—	—	—
RIO VERDE (affl. do rio Sapucahy)	Rio Ayuruóca e outros affls. do rio Grande	Serra da Boa Vista Serra do Garrafão Serra do Charco Serra do Papagaio Serra de Ayuruóca Serra de S. Thomé Serra do Campo Belo Serra Ponta da Faca	Rio Lourenço Velho e outros affls. do rio Sapucahy	Serra da Mantiqueira Serra de S. João Serra de Santa Catharina Serra das Aguas Serra de Santa Luzia

* Compreendido parcialmente.

e sua caracterização

MAIORES DIMENSÕES				TERRITORIO ABRANGIDO	
COMPRIMENTO		LARGURA		Municípios	Area em km.2
Rumo	Km.	Rumo	Km.		

SECUNDARIAS

RIO GRANDE — PARANÁ

S.—N.	240	E.—O.	170	Paraisópolis.....	1.331
				Passa Quatro.....	410
				Passos *	117
				Pedra Branca.....	323
				Pouso Alegre *	1.202
				Pouso Alto.....	656
				Santa Rita do Sapucahy.....	834
				S. Gonçalo do Sapucahy.....	1.034
				Sylvestre Ferraz.....	384
				Silvanópolis *	751
				Tres Corações.....	686
				Tres Pontas *	550
				Varginha.....	893
				Villa Braz.....	466
				Villa Nova de Rezende *	233
				Virgínia.....	273
				Somma.....	26.653
SE.—NO.	140	NE.—SO.	75	Aguaes Virtuosas.....	427
				Ayruóca *	32
				Baependy *	1.111
				Cambuquira.....	308
				Campauha *	315
				Caxambú.....	535
				Christina.....	524
				Conceição do Rio Verde.....	280
				Eloy Meudes *	193
				Lavras *	39
				Passa Quatro.....	410
				Pouso Alto.....	656
				S. Gonçalo do Sapucahy *	140

II—Principaes bacias flúvias

DIMENSÕES	LIMITES			
	A' DIREITA		A' ESQUERDA	
	Bacias confinantes	Serras divisorias	Bacias confinantes	Serras divisorias

II — BACIAS

B — NA BACIA DO

RIO VERDE (affl. do rio Sapucahy)	—	—	—	—
RIO DO PEIXE (affl. do rio Verde)	Rio Angahy, affl. do rio Capivary	Serra de S. Thomé	Rio Baependy e outros affls. do rio Verde	Morro do Valle Formoso Serra das Nymphas
	Rio Cervo, affl. do rio Grande	Serra do Campo Bello	—	—
	Pequenos affl. do rio Verde	(1)	—	—
RIO SAPUCAHY-MIRIM (affl. do rio Sapucahy)	Rio Jaguary e outros affls. do rio Piracicaba (Tieté)	Serra Santa Barbara
	Rio Sapucahy Grande	Morro da Boa Vista Morro do Babú Morro do Taubateano Morro do Tatú Morro dos Dias	Rio do Peixe e outros affls. do rio Pardo	Serra da Boa Vereda Serra do Mogy Serra das Anhumas

RIO MACHADO (affl. do rio Sapucahy)	Rio Dourado e outros affls. do rio Sapucahy	Serra do Paredão Serra das Anhumas Serra do Matinada	Rio Pardo.....	Serra do Cervo Serra de Caldas

* Compreendido parcialmente.

e sua caracterização

MAIORES DIMENSÕES				TERRITORIO ABRANGIDO	
COMPRIMENTO		LARGURA		Municípios	Area em km. 2
Rumo	Km.	Rumo	Km.		

SECUNDARIAS

RIO GRANDE — PARANÁ

SE.—NO.	110	NE.—SO.	75	Silvestre Ferraz.....	381
				Tres Corações.....	680
				Tres Pontas *	315
				Varginha *	560
				Virginia *	205
				Somma.....	7.150
SE.—NO.	58	NE.—SO.	18	Baependy *	490
				Tres Corações *	401
				Somma.....	891
S.—N.	75	E.—O.	55	Cambuiy *	625
				Paraisopolis *	1.250
				Pouso Alegre *	718
				Somma.....	2.593
SO.—NE.	80	NO.—SE.	25	Alfenas *	177
				Caldas *	392
				Machado *	796
				Paraguassú *	114
				Silvianopolis *	59
				Somma.....	1.438

II — Principaes bacias fluviaes

DESIGNAÇÃO	LIMITEs			
	A' DIREITA		A' ESQUERDA	
	Bacias confinantes	Serras divisorias	Bacias confinantes	Serras divisorias

II — BACIAS

B — NA BACIA DO

RIO CABO VERDE (affl. do rio Sapucahy)	Rio Machado e outros affls. do rio Sapucahy	Serra Negra	Rio Pardo.....	Serra de S. Mathens
		Serra da Agua Limpaa	Rio S. João, affl. do rio Grande	Serra dos Lemes
		Serra do Soturno	Rio Claro e outros affls. do rio Sapucahy	Serra D. Euphrasia Serra Santa Cruz Serra Barra Aberta
RIO MUZAMBO (affl. do rio Cabo Verde)	Rio Guaxupé e outros affls. do rio Pardo	Serra dos Lemes	Rio Santa Barbara, affl. do rio Pardo	(1)
		Serra dos Silveiras	Rio S. João, affl. do rio Grande	Serra D. Euphrasia
			Rio Claro e outros affls. do rio Sapucahy	Serra Santa Cruz Serra da Barra Aberta
RIO S. JOÃO (affl. do rio Grande)	Rio Muzambo, affl. do rio Cabo Verde	Serra D. Euphrasia	Rio Santa Barbara e outros affls. do rio Pardo	Serra do Monte Santo
	Rio Claro e outros affls. do rio Sapucahy	Serra do Itapiché	Rio Pinheirinho e outros affls. do rio Sapucahy do Norte	Serra de S. Sebastião Serra dos Peixotos Serra dos Macacos
	Pequenos affls. do rio Grande	Serra da Ventania	Pequenos affls. do rio Grande	(1)
RIO SAPUCAHY DO NORTE (affl. do rio Grande)	Rio S. João e outros affls. do rio Grande	Serra do Roncador	Pequenos affls. do rio Pardo	Serra do Monte Santo
	Serra dos Peixotos
	Serra dos Macacos Morro da Divisa

* Compreendido parcialmente.

(1) Pequenos espigões sem designação especial.

o sua caracterização

MAIORES DIMENSÕES				TERRITORIO ABRANGIDO	
COMPRIMENTO		LARGURA		Municípios	Area em km.²
Rumo	Km.	Rumo	Km.		

SECUNDARIAS

RIO GRANDE — PARANÁ

SO.,—NE.	60	NO.,—SE.	80	Alfenas *	1.513
				Areado *	458
				Botelhos *	103
				Cabo Verde *	284
				Campestre *	400
				Guaxupé *	91
				Machado *	120
				Muzambinho *	1.109
				Somma.....	4.078
O —E.	160	S.,—N.	40	Alfenas *	278
				Areado *	217
				Guaxupé *	91
				Muzambinho *	1.109
				Somma.....	1.095
S.,—N.	80	E.,—O.	55	Cassia *	226
				Guaranesia *	153
				Jaculy.....	632
				Monte Santo *	86
				Passos, *	471
				S. Sebastião do Paraíso *	1.201
				Villa Nova de Resende *	355
				Somma.....	3.124
E.,—O.	25	S.,—N.	80	Cassia *	89
				Monte Santo *	490
				S. Sebastião do Paraíso *	802
				Somma.....	1.381

II—Principaes bacias fluviaes

DESIGNAÇÃO	LIMITES			
	A' DIREITA		A' ESQUERDA	
	Bacias confinantes	Serras divisorias	Bacias confinantes	Serras divisorias

II — BACIAS

B — NA BACIA DO

RIO PARDO (affl. do rio Grande)	Rio Machado e outros affls. do rio Sapueahy	Serra do Cervo Serra de Caldas Serra de S. Matheus	Rio do Cervo e outros affls. do rio Sapueahy	Serra do Campestre Serra do Mogy Serra da Boa Vereda
	Rio S. João, affl. do rio Grande	(1)	Rio Jaguary, affl. do rio Piracicaba	Serra de Cambuly Morro do Currupira
	Rio Sapueahy do Norte	Serra de Monte Santo		
RIO MOGY-GUASSU' (affl. do rio Pardo)	Rio Mandú e outros affl. do rio Sapueahy	Serra do Mogy Serra das Anhumas	Rio Itahim e outros affls. do rio Sapueahy	Serra da Mogy Serra da Boa Vereda
	Rio Pardo.....	Serra do Campestre Serra do Abertão	Rio Jaguary e outros affls. do rio Piracicaba (Tieté)	Serra de Cambuly Morro do Currupira
RIO JAGUARY-MIRIM (affl. do rio Mogy-Guassú)	Rio Claro e outros affls. do rio Pardo	Serra do Caracól Pieo do Gavião	Rio Mogy-Guassú...	Serra do Abertão

* Compreendido parcialmente.

e sua caracterização

MAIORES DIMENSÕES				TERRITORIO ABRANGIDO	
COMPRIMENTO		LARGURA		Municipios	Area em km.²
Rumo	Km.	Rumo	Km.		

SECUNDARIAS

RIO GRANDE — PARANÁ

E.—O.	75	S.—N.	140	Arceburgo.....	106
				Botelhos *	392
				Cabo Verde *	274
				Caldas *	1.000
				Cambuhy *	149
				Campestre *	153
				Caracól.....	536
				Guaranesia *	440
				Guaxupé *	336
				Jacutinga.....	415
				Jaguary *	408
				Moute Santo *	381
				Muzambinho *	52
				Ouro Fino *	1.722
				Poços de Caldas.....	817
				Pouso Alegre *	152
				Somma.....	7.336
E.—O.	70	S.—N.	60	Caldas *	58
				Cambuhy *	149
				Caracól.....	536
				Jacutinga.....	415
				Jaguary *	408
				Ouro Fino *	1.722
				Pouso Alegre *	152
				Somma.....	3.440
O.—E.	35	S.—N.	20	Caldas *	58
				Caracól.....	536
				Jacutinga *	45
				Somma.....	639

II — Principaes bacias fluviaes

DESIGNAÇÃO	LIMITES			
	A' DIREITA		A' ESQUERDA	
	Bacias confinantes	Serras divisórias	Bacias confinantes	Serras divisórias

II — BACIAS

B — NA BACIA DO

RIO DO PEIXE (aff. do rio Mogy-Guasú)	Rio Mogy-Guasú, aff. do rio Pardo	Serra do Bamburral Morro Pellado	Rio Itahim, aff. do rio Sapucahy Rio Jaguary.....	Serra da Boa Vereda Morro do Currupira (1)
RIO JAGUARY (aff. do rio Piracicaba) (Tieté)	Rio Capivary e outros affs. do rio Sapucahy-Mirim	Serra do Capivary Serra da Boa Vereda Morro dos Mianos	Rio do Peixe, aff. do rio Parahyba Rio Jacarehy, aff. do rio Jaguary	Serra de Santa Barbara Morro do Lopo Pedra das Flores Pedra Guarayuva Pedra da Extrema

C — NA BACIA

RIO CHOPOTO* (aff. do rio Doce)	Rio Pomba, aff. do rio Parahyba Rio Turvo Limpo e outros affs. do rio Doce	Serra da Mantiqueira Serra das Caramonas Serra do Divino Serra da Tiririca	Rio das Mortes, aff. do rio Grande Rio Carandaby, aff. do rio das Mortes Rio Piranga e outros formadores do rio Doce	Serra da Conceição Serra da Trapizonga (1)
RIO CASCA (aff. do rio Doce)	Rio Gloria, aff. do rio Murlahé Rio Matipó e outros affs. do rio Doce	Serra do Brigadeiro Serra do Gramma Serra dos Cabritos	Rio Chopotoó, aff. do rio Pomba Rio Santo Antonio e outros formadores do rio Doce	Serra de S. Geraldo Serra de Santo Antonio Serra do Amorim Serra de Urucum

* Compreendido parcialmente.

(1) Pequenos espelhos sem designação especial.

e sua caracterização

MAIORES DIMENSÕES				TERRITORIO ABRANGIDO	
COMPRIENTO		LARGURA		Municípios	Area em km. 2
Rumo	Km.	Rumo	Km.		

SECUNDARIAS

RIO GRANDE — PARANÁ

E.—O.	35	S.—N.	32	Jaguary *	408
				Ouro Fino *	580
				Somma.....	988
NE.—SO.	58	SE.—NO.	35	Extrema.....	493
				Jaguary *	869
				Somma.....	1.362

DO RIO DOCE

SO.—NE.	70	NO.—SE.	45	Alto Rio Doce *	994
				Barbacena *	491
				Piranga *	300
				Rio Espera *	375
				Ubá *	194
				Somma.....	2.357
S.—N.	100	E.—O.	50	Abre Campo *	181
				Ponte Nova *	611
				Rio Casca *	586
				Viçosa *	1.319
				Somma.....	2.700

II—Principaes bacias fluviaes

DESIGNAÇÃO	LIMITES			
	A' DIREITA		A' ESQUERDA	
	Bacias confinantes	Serras divisorias	Bacias confinantes	Serras divisorias

II — BACIAS

C — NA BACIA

RIO MATIPOÓ (affl. do rio Doce)	Rio Manhuassú.... Rio Sacramento e outros affs. do rio Doce	Serra de S. Luiz Serra da Cabelluda Serra do Boschá	Rio Casca e outros affs. do rio Doce	Serra do Gramma. Serra dos Cabritos
RIO CUIETÉ (affl. do rio Doce)	Rio Manhuassú e outros affs. do rio Doce	Serra de Santa Barbara Serra de S. Apollinario Serra da Conceição Serra do Bananal	Rio Sacramento e outros affs. do rio Doce	Serra do Caratinga Serra do Alegre Serra do Tará-Mirim Serra do Queiroga
RIO MANHUASSÚ (affl. do rio Doce)	Rio Preto, affl. do rio Itabapoana	Serra da Fortaleza Serra do Caparaó Serra de S. Domingos Serra dos Aymorés	Rio Carangola, affl. do rio Muriahé Rio Matipoó e outros affs. do rio Doce	Serra da Fortaleza Serra de S. Luiz Serra de Santa Helena Serra da Cabelluda Serra de Santa Barbara Serra de Santo Apollinario Serra da Conceição Serra do Bananal Serra da Agua Limpá
RIO JOSÉ PEDRO (affl. do rio Manhuassú) Ribeirão do Capim e outros affs. do rio Manhuassú	Serra do Caparaó Serra de S. Domingos Serra do Capim Serra do Sousa	Pequenos affs. do rio Manhuassú	Serra da Onça

* Compreendido parcialmente.

e sua caracterização

MAIORES DIMENSÕES				TERRITORIO ABRANGIDO	
COMPRIMENTO		LARGURA		Municípios	Area em km.²
Rumo	Km.	Rumo	Km.		

SECUNDARIAS

DO RIO DOCE

S.—N.	80	E.—O.	30	Abre Campo *	1.038
				Caratinga *	578
				Manhuassú *	283
				Ponte Nova *	29
				Rio Casca *	691
				S. Domingos do Prata *	45
			Somma	2.664	
SO.—NE.	123	NO.—SE.	40	Caratinga *	3.291
				Somma	3.291
SO.—NE.	155	NO.—SE.	90	Aymorés *	1.311
				Caratinga*	1.118
				Manhuassú *	2.902
				Mutum.....	1.813
				Rio José Pedro.....	1.891
				Somma.....	9.025
S.—N.	110	E.—O.	62	Manhuassú *	430
				Mutum.....	1.813
				Rio José Pedro *	1.535
				Somma.....	3.808

II—Principaes bacias fluviaes

DESIGNAÇÃO	LIMITES			
	A' DIREITA		A' ESQUERDA	
	Bacias confinantes	Serras divisorias	Bacias confinantes	Serras divisorias

II — BACIAS

C — NA BACIA

RIO PIRACICABA (affl. do rio Doce)	Rib. do Carmo e outros affls. do rio Doce	Serra de Santa Rita Serra de Paulo Mo- reira Serra de S. Bartho- lomeu Serra do Sacramento Serra da Nombaga	Rio das Velhas, affl. do rio S. Francisco Rio Santo Antonio e outros affls. do rio Doce	Serra do Caraga Serra do Gongo Socco Serra do Curralinho Serra das Tres Bar- ras Serra de Itabira Serra do Esmeril Serra da Cacunda Serra das Esmeral- das
RIO SANTA BARBA- RA (affl. do rio Piraci- caba)	Rio Piracicaba.....	Serra do Caraga	Rio das Velhas.... Rio Santo Antonio, affl. do rio Doce Rio do Pelxe e ou- tros affls. do rio Piracicaba	Morro Vermelho Serra do Gongo Soc- co Serra do Curralinho Serra das Tres Bar- ras (1)
RIO SANTO ANTONIO (affl. do rio Doce)	Rio Paraúna e ou- tros affls. do rio das Velhas Rio Santa Barbara e outros affls. do rio Piracicaba *	Serra da Tapera Serra do Cipó Serra do Taquarassú Serra das Tres Bar- ras Serra de Itabira Serra do Esmeril Serra da Cacunda Serra das Esmeral- das	Rio Paraúna, affl. do rio das Velhas Rio Jequitinhonha Rio Vermelho e ou- tros affls. do rio Doce	Serra de Minas Serra do Itambé Serra da Ressaca Serra da Penhora Serra da Barretina Serra das Flores Serra de S. Matheus Serra de S. Felix

* Compreendido parcialmente.

(1) Pequenos espigões sem designação especial.

o sua caracterização

MAIORES DIMENSÕES				TERRITORIO ABRANGIDO	
COMPIMENTO		LARGURA		Municipios	Area em km. 2
Rumo	Km.	Rumo	Km.		

SECUNDARIAS

DO RIO DOCE

SO.—NE.	140	NO.—SE.	65	Alvinopolis *	138
				Antonio Dias.....	902
				Ferros *	93
				Itabira *	727
				Marianna *	185
				Ouro Preto *	66
				Rio Piracicaba.....	522
				Santa Barbara.....	2.313
				S. Domingos do Prata *	1.089
				Somma.....	6.035
SO.—NE.	80	NO.—SE.	37	Itabira *	125
				Santa Barbara *	1.601
				Somma.....	1.816
O.—E.	150	S.—N.	155	Conceição *	2.593
				Ferros *	2.373
				Guanhães *	1.581
				Itabira *	932
				Serro *	1.711
				Somma.....	9.190

II — Principaes bacias fluviaes

DESIGNAÇÃO	LIMITES			
	A' DIREITA		A' ESQUERDA	
	Bacias confinantes	Serras divisorias	Bacias confinantes	Serras divisorias

II — BACIAS

C — NA BACIA

RIO TANQUE (aff. do rio Santo Antonio)	Rio Taquarassú, aff. do rio das Velhas	Serra do Taquarassú	Rio Cipó, aff. do rio Paraíba	Serra do Cipó
	Rio Santa Barbara e outros affs. do rio Piracicaba	Serra das Tres Barras Serra da I'abira Serra do Esmeril Serra do Cacunda	Rio Preto e outros affs. rio do Santo Antonio	(1)
	Rib. Esmeraldas e outros affs. do rio Santo Antonio	Serra das Esmeraldas		
RIO DO PEIXE (aff. do rio Santo Antonio)	Rio Paraíba, aff. do rio das Velhas	Serra de Minas Serra da Candouga	Rio Guanhões e outros affs. do rio Santo Antonio	Serra do Condado Serra do Viamão
	Rio Santo Antonio	Serra da Ferrugem		
RIO GUANHÃES (aff. do rio Santo Antonio)	Rio Jequitinhonha	Serra do Itambé	Rio Vermelho e outros formadores do rio Suassuhy Grande	Serra do Itambé
	Rio do Peixe e outros affs. do rio Santo Antonio	Serra do Condado Serra do Viamão	Rio Corrente aff. do rio Doce	Serra da Ressaca Serra da Penhora
			Rio Piranga e outros affs. do rio Santo Antonio	(1)
RIO CORRENTE (aff. do rio Doce)	Rio Guanhões e outros affs. do rio Santo Antonio	Serra da Ressaca Serra da Penhora Serra do Barretina Serra das Flores Serra de S. Matheus	Rio Turvo Grande e outros affs. do rio Suassuhy Grande	Morro Sujo Serra dos Correntes
	Pequenos affs. do rio Doce	Serra de S. Felix	Rio Tronqueiras e outros affs. do rio Suassuhy Pequeno	Serra da Brejaúba Serra da Cangalha

* Compreendido parcialmente.

(1) Pequenos espigões sem designação especial.

e sua caracterizaçãc

MAIORES DIMENSÕES				TERRITORIO ABRANGIDO	
COMPIMENTO		LARGURA		Municípios	Area em km.2
Rumo	Km.	Rumo	Km.		

SECUNDARIAS

DO RIO DOCE

SO.—NE.	60	NO.—SE.	30	Conceição *	135
				Ferros *	597
				Itabira *	932
				Somma.....	1.664
NO.—SE.	85	SO.—NE.	22	Conceição *	668
				Ferros *	59
				Serro *	613
				Somma.....	1.370
NO.—SE.	105	SO.—NE.	35	Conceição *	230
				Ferros *	44
				Guanhães *	759
				Serro *	1.068
				Somma.....	2.101
NO.—SE.	115	SO.—NE.	30	Guanhães *	2.671
				S. João Evangelista *	272
				Serro *	267
				Somma.....	3.213

II — Principaes bacias fluviaes

DESIGNAÇÃO	LIMITES			
	A' DIREITA		A' ESQUERDA	
	Bacias confinantes	Serras divisorias	Bacias confinantes	Serras divisorias

II — BACIAS

C — NA BACIA

RIO SUASSUHY PEQUENO (aff. do rio Doce)	Rib. Sujo e outros affs. do rio Suassuhy Grande Rio Correntes e outros affs. do rio Doce	Morro Sujo Serra da Brejaúba Serra da Cangalha	Rio Suassuhy Grande e outros affs. do rio Doce	Serra dos Correntes Serra do Taperão
RIO SUASSUHY GRANDE (aff. do rio Doce)	Rio Guanhões e outros affs. do rio Doce	Serra do Itambé Serra dos Correntes Serra do Taperão	Rio Manso e outros affs. do rio Jequitinhonha Rio Mucury..... Rio S. Matheus.... Rio Palmital e outros affs. do rio Doce	Serra do Itambé Serra do Gavão Serra do Ambrosio Serra da Columna Serra da Penha Serra da Tromba d'Anta Serra da Saphira Serra do Crak Nannuck (1)
RIO URUPUCA (aff. do rio Suassuhy Grande)	Rios Fanado e Itamarandyba, affs. do rio Arassuhy	Serra da Tromba d'Anta	Rio Mucury..... Rio Itambacury, aff. do rio Suassuhy Grande	Serra da Saphira (1)
RIO ITAMBACURY (aff. do rio Suassuhy Grande)	Rio Noreth e outros affs. do rio Urupuca	(1)	Rio Mucury..... Rio S. Matheus.... Rib. do Palmital e outros affs. do rio Doce	Serra da Saphira Serra do Crak Nannuck (1)

* Compreendido parcialmente.

(1) Pequenos espigões sem designação especial.

e sua caracterização

MAIORES DIMENSÕES				TERRITORIO ABRANGIDO	
COMPRIMENTO		LARGURA		Municipios	Area em km. 2
Rumo	Km.	Rumo	Km.		

SECUNDARIAS

DO RIO DOCE

O.—E.	85	N.—S.	22	Guanhães *	866
				Peçanha *	1.111
				Somma.....	1.080
NO.—SE.	168	SO.—NE.	112	Capellinha *	1.585
				Peçanha *	3.316
				S. João Evangelista *	952
				Serro *	1.708
				Theophilo Ottoni *	4.051
				Somma.....	11.612
N.—S.	80	E.—O.	75	Capellinha *	1.585
				Peçanha *	2.7
				Theophilo Ottoni *	1.729
				Somma.....	3.561
SO.—NE.	80	SO.—NE.	80	Theophilo Ottoni *	2.065
				Somma.....	2.065

II—Principaes bacias fluviaes

DESIGNAÇÃO	LIMITES			
	A' DIREITA		A' ESQUERDA	
	Bacias confinantes	Serras divisorias	Bacias confinantes	Serras divisorias

II — BACIAS

C — NA BACIA

RIB. PALMITAL (affl. do rio Doce)	Rio Itambacury....	(1)	Rio S. Matheus....	Serra do Crak N- nuck (1)
	Corrego Laranjeiras e outros affls. do rio Doce	(1)	Rio Ilhéos e outros affls. do rio Doce	
RIO ILHÉOS (affl. do rio Doce)	Rib. Palmital e outros affl. do rio Doce	(1)	Rio do Eme e outros affls. do rio Doce	(1)
RIO DO EME (affl. do rio Doce)	Rib. do Palmital, rib. Ilhéos e outros affls. do rio Doce	(1)	Rio S. Matheus....	Serra do Maracanã

D — NA BACIA DO

RIO ARASSUAHY (affl. do rio Jequitinhonha)	Rio Vermelho e outros formadores do rio Suassuby Grande.	Serra do Gavião Serra do Ambrésio Serra da Columna Serra da Tromba d'Anta	Rio Jequitinhonha.	Serra de Minas Chapada
	Rio Mucury.....	Serra da Noruega Serra do Chifre		
	Rio Piauhy e outros affl. do rio Jequitinhonha	Chap. do Piauhy		
RIO ITAMARANDYBA (affl. do rio Arassuahy)	Rib. Mundo Velho e outros affls. do rio Suassuby Grande	Serra da Columna Serra da Penha Serra da Tromba d'Anta	Rio Itanguá e outros affls. do rio Arassuahy	Serra da Penha
	Rio Fanado e outros affl. do rio Arassuahy	(1)		

* Compreendido parcialmente.

(1) Pequenos espigões sem designação especial.

e sua caracterização

MAIORES DIMENSÕES				TERRITORIO ABRANGIDO	
COMPRIMENTO		LARGURA		Municipios	Area em km.2
Rumo	Km.	Rumo	Km.		

SECUNDARIAS

DO RIO DOCE

N.—S.	80	E.—O.	42	Theophilo Ottoni *	1.744
				Somma.....	1.744
N.—S.	75	E.—O.	15	Theophilo Ottoni *	770
				Somma.....	770
N.—S.	90	E.—O.	40	Aymorés *	475
				Theophilo Ottoni *	1.921
				Somma.....	2.396

RIO JEQUITINHONHA

SE.—NE.	215	NO.—SE.	100	Arassuahy *	1.982
				Capellinha *	1.690
				Diamantina *	1.753
				Minas Novas *	5.170
				S. João Baptista *	3.645
				Serro *	129
				Theophilo Ottoni *	1.559
				Somma.....	15.928
SE.—NO.	90	NE.—SO.	55	Capellinha *	710
				Minas Novas *	303
				S. João Baptista *	1.514
				Somma.....	2.527

II.—Principaes bacias fluviaes

DESIGNAÇÃO	LIMITES			
	A' DIREITA		A' ESQUERDA	
	Bacias confinantes	Serras divisorias	Bacias confinantes	Serras divisorias

II — BACIAS

D — NA BACIA DO

RIO FANADO (aff. do rio Arassuahy)	Rio Itamarandiba, aff. do rio Arassuahy	Serra da Tromba d'Anta	Rio Itamarandiba e outros affs. do rio Arassuahy	(1)
	Rio Urupuca, aff. do rio Suassuh Grande	Serra da Tromba d'Anta		
	Rio Setubal e outros affs. do rio Arassuahy	Pedra da Trindade		
RIO CAPIVARY (aff. do rio Arassuahy)	Rio Setubal e outros affs. do rio Arassuahy	Pedra da Trindade	Rio Fanado e outros affs. do rio Arassuahy	(1)
RIO SETUBAL (aff. do rio Arassuahy)	Rio Mucury.....	Serra da Noruega	Rio Fanado e outros affs. do rio Arassuahy	Pedra da Trindade
	Rio Gravatá.....	(1)	Rio Mucury.....	
RIO S. MIGUEL (aff. do rio Jequitinhonha)	Rio Mucury.....	Serra das Esmeraldas	Rio S. João Grande e outros affs. do rio Jequitinhonha	(1)
	Rio do Prado.....	Serra das Trinta Vcitas		
	Rio Rubin do Sul e outros affs. do rio Jequitinhonha	(1)		
RIO ITACAMBIRUSU' (aff. do rio Jequitinhonha)	Pequenos aff. do rio Jequitinhonha	Serra de Itacambira Serra da Tromba Serra do Sobrado	Rio Juramento e outros affs. do rio Verde Grande	Serra de Itacambira Serra do Catuný
			Rio Vaccaria e outros affs. do rio Jequitinhonha	Serra do Grão Mogol
RIO VACCARIA (aff. do rio Jequitinhonha)	Rio Gorutuba aff. do rio Verde Grande	(1)	Rio Preto e rio Salinas, affs. do rio Jequitinhonha.	(1)
	Rio Itacambirussú e outros affs. do rio Jequitinhonha	Serra do Grão Mogol		
RIO SALINAS (aff. do rio Jequitinhonha)	Pequenos affs. do rio Pardo	(1)	Rib. Bom Jardim e outros affs. do rio Pardo	Serra do Anastacio Morro do Carretão
	Rio Vaccaria e outros affs. do rio Jequitinhonha	(1)	Rio Itinga e outros affs. do rio Jequitinhonha	Morro do Capim Serra de Sant'Anna

* Compreendido parcialmente.

(1) Pequenos espigões sem designação especial.

e sua caracterização

MAIORES DIMENSÕES				TERRITORIO ABRANGIDO	
COMPRIMENTO		LARGURA		Municípios	Area em km.²
Rumo	Km.	Rumo	Km.		

SECUNDARIAS

RIO JEQUITINHONHA

SE.—NO.	85	NE.—SO.	40	Capellinha *	950
				Minas Novas *	840
				Theophilo Ottoni *	128
				Somma.....	1.918
SE.—NO.	65	NE.—SO.	30	Minas Novas *	1.324
				Somma.....	1.324
SE.—NO.	85	NE.—SO.	35	Arassuahy *	37
				Minas Novas *	1.180
				Theophilo Ottoni *	1.431
				Somma.....	2.648
SO.—NE.	70	NO.—SE.	40	Jequitinhonha *	1.986
				Somma.....	1.986
SO.—NE.	105	NO.—SE.	45	Grão Mogol *	3.507
				Somma.....	3.507
NO.—SE.	95	SO.—NE.	50	Grão Mogol *	1.710
				Rio Pardo *	160
				Salinas.....	702
				Somma.....	2.579
SO.—NE.	95	NO.—SE.	55	Salinas *	2.837
				Somma.....	2.837

II—Principaes bacias fluviaes

DESIGNAÇÃO	LIMITES			
	A' DIREITA		A' ESQUERDA	
	Bacias confinantes	Serras divisorias	Bacias confinantes	Serras divisorias

II — BACIAS

D — NA BACIA DO

RIO S. FRANCISCO (aff. do rio Jequitinhonha)	Rio S. Pedro e outros affs. do rio Jequitinhonha	Serra do Guará	Rio Mosquito e outros affs. do rio Pardo Rio Pauella e outros affs. do rio Jequitinhonha	Morro das Trombas Serra Escura Chapadão (1)
RIO PANELLA (aff. do rio Jequitinhonha)	Rio S. Francisco, aff. do rio Jequitinhonha	(1)	Rio Pardo (Estado da Bahia) Rio Rubim do Norte e outros affs. do rio Jequitinhonha	Espigão da Taperá Espigão do Bijú Espigão Duas Barras (1)

E — NA BACIA DO

RIO PARAHYBUNA (aff. do rio Parahyba)	Rio das Mortes e outros affs. do rio Grande Ribeirão das Flores e outros affs. do rio Parahyba (Estado do Rio)	Serra da Mantiqueira Serra de Ibitipoca Serra da Capocira Graude Serra do Bom Jardim Serra do Pacau Serra da Bocaina Serra do Itatiaya	Rib. Fundo, aff. do rio das Mortes Rio, Pomba e outros affs. do rio Parahyba Rio Grande.....	Serra da Mantiqueira Serra da Agua Limpaa Serra de Bicas Serra do Rio Pardo Serra do Monte Verde Serra do Bom Jardim Serra da Capocira Grande Serra de Ibitipoca Serra do Leandro
RIO DO PEIXE (aff. do rio Parahybuna)	Rio Preto, aff. do rio Parahybuna	Serra do Pacau Serra Negra Serra do Sobragy	Rio Parahybuna...	

* Compreendido parcialmente.

(1) Pequenos espigões sem designação especial.

o sua caracterização

MAIORES DIMENSÕES				TERRITORIO ABRANGIDO	
COMPRIMENTO		LARGURA		Mun'cipios	Area em km. 2
Rumo	Km.	Rumo	Km.		

SECUNDARIAS

RIO JEQUITINHONHA

O.—E.	102	S.—N.	50	Fortaleza *	2.679
				Jequitinhonha *	585
				Somma.....	3.264
NO.—SE.	67	SO.—NE.	27	Jequitinhonha *	1.351
				Somma.....	1.351

RIO PARAHYBA

NO.—SE.	100	SO.—NE.	195	Ayruooca *	408
				Barbacena *	518
				Guarará *	246
				Juiz de Fóra *	2.268
				Lima Duarte *	613
				Mar de Hespanha *	447
				Palmyra *	239
				Rio Novo *	85
				Rio Preto *	1.027
				Somma.....	6.511
E.—O.	80	N.—S.	50	Barbacena *	518
				Juiz de Fóra.....	744
				Lima Duarte *	613
				Rio Preto *	249
				Somma.....	2.124

II—Principaes bacias fluviaes

DESIGNAÇÃO	LIMITES			
	A' DIREITA		A' ESQUERDA	
	Bacias confinantes	Serras divisorias	Bacias confinantes	Serras divisorias

II — BACIAS

D — NA BACIA

RIO PRETO (aff. do rio Parahybuna)	Rio Ayuruóca, aff. do rio Grande	Serra da Mantiqueira Serra Negra
			Rio Grande.....	Serra da Bocaina Serra do Ramal Serra do Pacau
			Rio do Peixe e outros affs. do rio Parahybuna	Serra Negra Serra do Sobragy
RIO POMBA (aff. do rio Parahyba)	Rio Parahybuna e outros affs. do rio Parahyba (E. do Rio)	Serra da Mantiqueira Serra da Agua Limpaa Serra de Bicas Serra do Rio Pardo Serra do Monte Verde	Rio Chopotó e outros affs. do rio Doce	Serra da Mantiqueira Serra das Carimomas Serra de S. Geraldo
	Rio Preto e outros affs. da margem esquerda do rio Muriahé	Serra da Ventania Serra das Mariannas
			Rio Muriahé e seus affs. da margem direita	Serra do Boiadeiro Serra de S. Sebastião Serra de Santo Antonio

RIO MURIAHÉ (aff. rio do Parahyba)	Rio Pomba, aff. do Parahyba	Serra do Boiadeiro Serra de Santo Antonio	Rio Chopotó, aff. do rio Pomba	Serra das Mariannas Serra da Ventania Serra da Onça
	Rio Casca e outros affs. do rio Doce	Serra do Brigadeiro Serra de S. Luiz
			Rio Itabapoana....	Serra do Carangola

* Compreendido parcialmente.

e sua caracterização

MAIORES DIMENSÕES				TERRITORIO ABRANGIDO	
COMPRIMENTO		LARGURA		Municípios	Area em km.2
Rumo	Km.	Rumo	Km.		

SECUNDARIAS

DO RIO PARAHYBA

SO.—NE.	150	NO.—SE.	28	Ayuruóca *	408
				Juiz de Fôra *	288
				Rio Preto *	1.378
				Somma.....	2.074
NO.—SE.	140	SO.—NE.	122	Barbacena *	547
				Cataguazes *	1.135
				Guarany.....	166
				Juiz de Fôra *	197
				Leopoldina *	763
				Mercês.....	437
				Palma *	475
				Palmyra *	610
				Pomba.....	663
				Rio Branco *	684
				Rio Novo *	566
				S. João Nepomuceno.....	868
Ubá *	1.045				
Viçosa *	25				
Somma.....	8.181				
E.—O.	50	N.—S.	85	Carangola *	1.708
				Cataguazes *	191
				Muriahé.....	1.575
				Palma *	154
				S. Manoel *	502
Somma.....	4.130				

II—Principaes bacias fluviaes

DESIGNAÇÃO	LIMITES			
	A' DIREITA		A' ESQUERDA	
	Bacias confinantes	Serras divisorias	Bacias confinantes	Serras divisorias

II — BACIAS

E — NA BACIA

RIO GLORIA (aff. do rio Muriahé)	Rio Casca, aff. do rio Doce	Serra do Brigadeiro	Rio Carangola e outros affs. do rio Muriahé	Serra da Babilônia Serra do Gavião Serra do Pontão Serra de S. João
	Rio Preto e outros affs. do rio Muriahé	(1)		
RIO CARANGOLA (aff. do rio Muriahé)	Rio Gloria e outros affs. do rio Muriahé	Serra do Brigadeiro Pedra Elephantina Pedra da Arara	Rio Matipó e outros affs. do rio Doce	Serra de S. Luiz
	Rio Itabapoana...	Serra do Carangola

F — NA BACIA

RIO TODOS OS SANTOS (aff. do rio Mucury)	Rio Itambacury, aff. do rio Doce	Serra da Saphira	Rio Mucury.....	(1)
	Rio S. Matheus....	Serra das Tres Pedras		
	Rio Urucú e outros affs. do rio Mucury	Serra do Urucú Serra das Tres Pedras		
RIO PAMPAN (aff. do rio Mucury)	Rio S. Miguel, aff. do rio Jequitinhonha	Serra das Esmeraldas	Rio Prado.....	(1)
	Rio Pavão e outros affs. do rio Mucury	(1)	Rio Itanhaen.....	Serra da Alcobaça

* Compreendido parcialmente.

(1) Pequenos espigões sem designação especial.

e sua caracterização

MAIORES DIMENSÕES				TERRITORIO ABRANGIDO	
COMPRIMENTO		LARGURA		Municípios	Area em km.2
Rumo	Km.	Rumo	Km		

SECUNDARIAS

DO RIO PARAHYBA

N.—S.	65	E.—O.	25	Carangola *	414
				Muriabé *	558
				Somma.....	972
N.—S.	50	E.—O.	45	Carangola *	1.291
				S. Manoel *	53
				Somma.....	1.347

DO RIO MUCURY

O.—E.	85	S.—N.	55	Theophilo Ottoni *	2.796
				Somma.....	2.796
NO.—SE.	105	SO.—NE.	50	Theophilo Ottoni *	3.563
				Somma.....	3.563

II—Principaes bacias fluviaes

DESIGNAÇÃO	LIMITES			
	A' DIREITA		A' ESQUERDA	
	Bacias confinantes	Serras divisorias	Bacias confinantes	Serras divisorias

II — BACIAS

G — NA BACIA

RIO DO MOSQUITO (affl. do rio Pardo)	Rio S. Francisco, affl. do rio Jequitinhonha	Morro das Trombas Serra Escura Chapadão da Fortaleza	Rio Salinas (affl. do rio Jequitinhonha)	Morro do Carretão
	Pequenos affls. do rio Pardo (E. da Bahia)	(1)	Rio da Ilha e outros affls. do rio Pardo	Serra do Anastacio
RIO S. JOÃO (affl. do rio Pardo)	Rio Pardo e alguns affluentes	(1)	Rio Gavião (E. da Bahia)	Pico do Vallo Fundo Espigão do Pau Ferro (1)
			Rio Agua Verde e outros affls. do rio Pardo	

H — NA BACIA DO

RIO ITAUNAS (affl. do rio S. Matheus)	Rio S. Matheus....	Chap. da Lapinha Serra dos Aymorés	Rio Mucury.....	Serra da Caixa de Pedras
RIO BARREADO (affl. do rio Itaúnas)	Rio do Norte e outros affls. do S. rio Mathcus	Chap. da Lapinha Serra dos Aymorés	Rib. Caixa de Pedras e outros affls. do rio Mucury	Serra da Caixa de Pedras
	Rio Itaúnas.....	(1)		

* Compreendido parcialmente.

(1) Pequenos espigões sem designação especial.

e sua caracterização

MAIORES DIMENSÕES				TERRITORIO ABRANGIDO	
COMPRIMENTO		LARGURA		Municipios	Area em km.2
Rumo	Km.	Rumo	Km.		

SECUNDARIAS

DO RIO PARDO

SO.—NE.	85	NO.—SE.	20	Salinas *	1.178
				Somma.....	1.178
NO.—SE.	85	SO.—NE.	60	Rio Pardo *	3.110
				Somma.....	3.110

RIO S. MATHEUS

NO.—E.	18	N.—S.	55	Theophilo Ottoni *	914
				Somma.....	914
NO.—SE.	20	SO.—NE.	32	Theophilo Ottoni *	570
				Somma.....	570

III — Distribuição da superfície do Estado pelas principais bacias fluviais

BACIAS PRIMARIAS	BACIAS SECUNDARIAS	AREA EM Km. ²	
		Das bacias secundarias	Total
RIO S. FRANCISCO.....	Rio Pará :		
	Rio S. João.....	1.311	
	Rio Itapeçerica.....	2.618	
	Rio Lambary.....	2.113	
	Outras bacias.....	<u>5.422</u>	11.494
	Rio Paraopeba.....		11.985
	Rio das Velhas :		
	Rio Paraíba :		
	Rio Cipó.....	2.688	
	Outras bacias.....	<u>1.939</u>	4.627
	Rio Curimatá.....	1.925	
	Rio Biçudo.....	1.452	
	Outras bacias.....	<u>22.649</u>	30.653
	Rio Jequitá.....		9.921
	Rio Paçuby.....		4.829
	Rio Canóas.....		1.653
	Rio Verde Grande :		
	Rio Canna Brava.....	1.117	
	Rio Gorutuba :		
	Rio Paçuby.....	3.621	
	Outras bacias.....	<u>6.829</u>	10.450
	Rio Verde Pequeno.....	3.239	
	Rio Arapim.....	1.070	
	Outras bacias.....	<u>13.755</u>	29.631
	Rio Indayá.....		3.600
	Rio Borrachudo.....		2.368
	Rio Abaeté.....		5.710
	Rio Paracatú :		
	Rio da Prata.....	3.829	
	Rio Verde.....	1.102	
	Rio da Catinga.....	1.592	
	Rio do Sono :		
	Rio Santo Antonio.....	2.271	
	Outras bacias.....	<u>5.756</u>	8.027
	Rio Escuro Grande :		
	Rio Claro.....	2.501	
	Outras bacias.....	<u>1.930</u>	4.431
	Rio Entre RIBEIROS.....		3.308

III — Distribuição da superficie do Estado pelas principaes bacias fluviaes

BACIAS PRIMARIAS	BACIAS SECUNDARIAS	AREA EM Km.²		
		Das bacias secundarias	Total	
RIO S. FRANCISCO..... (Continuação)	Rio Preto :			
	Rio Rencador.....	1.359		
	Rio da Barra.....	1.557		
	Outras bacias.....	<u>5.576</u>	8.492	
	Outras bacias.....	<u>12.859</u>	43.640	
	Rio Urucuia :			
	Rio S. Miguel.....	4.126		
	Rio Conceição.....	2.961		
	Rio S. Domingos.....	1.998		
	Rio Paratinga.....	4.211		
	Rib. Extrema do Brejo.....	1.472		
	Rib. d'Areia.....	1.300		
	Outras bacias.....	<u>9.201</u>	25.272	
	Rio Pardo.....		2.515	
	Rio Pandeiros.....		3.351	
	Rio Carinhonha :			
	Rio Cochã.....	3.459		
	Outras bacias.....	<u>6.319</u>	9.778	
	Outras bacias.....	<u>46.125</u>	242.528	
	RIO GRANDE — PARANA ..	Rio das Mortes :		
		Rio Carandhy.....	821	
		Outras bacias.....	<u>5.907</u>	6.728
		Rio Jacaré.....		2.285
Rio Uberaba.....			2.777	
Rio S. Francisco.....			2.011	
Rio Verde.....			2.874	
Rio Paranahyba :				
Rio Verde.....			1.444	
Rio S. Marcos :				
Rio S. Bento.....		971		
Outras bacias.....		<u>3.728</u>	4.699	
Rio Dourados.....			2.539	
Rib. das Perdizes.....			1.450	
Rib. da Bagagem.....			1.923	
Rio das Velhas :				
Rio Quebra Anzol.....		10.085		
Rio Uberabinha.....		2.212		
Outras bacias.....		<u>9.549</u>	21.816	
Rio Piedade.....			1.583	

III — Distribuição da superfície do Estado pelas principais bacias fluviais

BACIAS PRIMARIAS	BACIAS SECUNDARIAS	AREA EM Km ²	
		Das bacias secundarias	Total
RIO GRANDE — PARANÁ. (Continuação)	Rio da Prata :		
	Rio Tijuco :		
	Rio Douradinho.....	1.248	
	Outras bacias.....	<u>6.092</u>	7.340
	Rio S. Jeronymo.....	962	
	Outras bacias.....	<u>5.882</u>	14.184
	Rio dos Patos.....		1.491
	Rio Arantes :		
	Rio S. Domingos.....	2.015	
	Outras bacias.....	<u>2.666</u>	4.681
	Outras bacias.....	<u>17.609</u>	73.539
	Rio Ayuruoca.....		2.773
	Rio Capivary :		
	Rio Ingahy.....		1.316
	Outras bacias.....	<u>887</u>	2.203
	Rio Sapucahy-Guassú :		
	Rio Verde :		
	Rio do Peixe.....	891	
	Outras bacias.....	<u>6.259</u>	7.150
	Rio Sapucahy-Mirim.....		2.593
	Rio Machado.....		1.438
	Rio Cabo Verde :		
	Rio Muzambo.....	1.695	
	Outras bacias.....	<u>2.383</u>	4.078
	Outras bacias.....	<u>11.391</u>	26.653
	Rio S. João.....		3.124
	Rio Sapucahy do Norte.....		1.381
	Rio Pardo :		
	Rio Mogy-Guassú :		
	Rio Jaguary-Mirim.....	639	
	Rio do Peixe.....	988	
	Outras bacias.....	<u>1.813</u>	3.440
Outras bacias.....	<u>3.896</u>	7.336	

III — Distribuição da superfície do Estado pelas principais bacias fluviaes

BACIAS PRIMARIAS	BACIAS SECUNDARIAS	AREA EM Km.²		Total
		Das bacias secundarias		
RIO GRANDE — PARANÁ. (Continuação)	Rio Tieté :			
	Rio Piracicaba :			
	Rio Jaguary.....	1.362	1.362	1.362
	Outras bacias.....			29.972
RIO DOCE.....	Rio Chopotó.....			2.357
	Rio Casca.....			2.760
	Rio Matipoó.....			2.664
	Rio Cuieté.....			3.291
	Rio Mnhussú :			
	Rio José Pedro.....		3.808	
	Outras bacias.....		5.287	9.095
	Rio Piracicaba :			
	Rio Santa Barbara.....		1.816	
	Outras bacias.....		4.219	6.035
	Rio Santo Antonio :			
	Rio Tanque.....		1.664	
	Rio do Peixe.....		1.370	
	Rio Guanhões.....		2.101	
	Outras bacias.....		4.055	9.190
	Rio Corrente.....			3.213
	Rio Suasshy Pequeno.....			3.213
	Rio Suasshy Grande :			
	Rio Urupuca.....		3.561	
	Rio Itambacury.....		2.065	
Outras bacias.....		5.986	11.612	
Bib. do Palmital.....			1.744	
Rib. Ilhéos.....			770	
Rio do Eme.....			2.396	
Outras bacias.....			17.228	
RIO JEQUITINHONHA.....	Rio Arassuahy :			
	Rio Itamarandyba.....		2.557	
	Rio Fanado.....		1.918	
	Rio Capivary.....		1.324	

III — Distribuição da superfície do Estado pelas principais bacias fluvias

BACIAS PRIMARIAS	BACIAS SECUNDARIAS	AREA EM Km.²	
		Das bacias secundarias	Total
RIO JEQUITINHONHA..... (Continuação)	Rio Setubal.....	2.618	
	Outras bacias.....	7.481	15.928
	Rio S. Miguel.....		1.986
	Rio Itacambirussú.....		3.507
	Rio Salinas.....		2.837
	Rio Vacaria.....		2.579
	Rio S. Francisco.....		3.261
	Rio Panella.....		1.355
	Outras bacias.....	25.217	56.669
RIO PARAHYBA.....	Rio Parahybuna :		
	Rio do Peixe.....	2.121	
	Rio Preto.....	2.074	
	Outras bacias.....	2.313	6.511
	Rio P m.....		8.181
	Rio Muriahé :		
	Rio Gloria.....	972	
	Rio Carangola.....	1.317	
	Outras bacias.....	1.811	4.130
	Outras bacias.....	2.309	2.131
RIO MUCURY.....	Rio Todos os Santos.....	2.796	
	Rio Pampan.....	3.563	
	Outras bacias.....	9.357	15.716
RIO PARDO.....	Rio Masquito.....	1.178	
	Rio S. João.....	3.110	
	Outras bacias.....	10.162	14.450
RIO S. MATHEUS.....	Rio Itaúnas :		
	Rio Barreado.....	570	
	Outras bacias.....	314	914
	Outras bacias.....	5.809	6.723
RIO ITANHAEN.....			2.028
RIO DO PRADO.....			1.857
RIO BURNHAEN.....			916
RIO ITABAPOANA.....			495
RIO PERUHYPE.....	Rio Pau Alto.....	403	403
O Estado.....			602.230

IV — Distribuição da superficie dos municipios pelas principaes bacias fluviaes

MUNICIPIOS	BACIAS	AREA EM Km. ²		
		Por bacias		Total
ABAETÉ.....	R. S. Francisco :			
	R. Indayá.....	1.697		
	R. Borrachudo.....	2.227		
	R. Abaeté.....	3.479		
	Outras bacias.....	5.205	12.608	16.608
ABBADIA DO BOM SUC- CESSO.....	R. Grande—Paraná :			
	R. Paranahyba :			
	R. das Velhas :			
	R. Uberabinha.....	297		
	Outras bacias.....	250	517	
	R. da Piedade.....	463		
Outras bacias.....	1.286	2.296	2.296	
ABRE CAMPO.....	R. Doce :			
	R. Casa	181		
	R. Matipó.....	1.038	1.222	1.222
AGUAS VIRTUOSAS.....	R. Grande — Paraná :			
	R. Sapucahy :			
	R. Verde.....	427	427	427
ALÉM PARAHYBA (S. JOSÉ DE).....	R. Parahyba.....		1.056	1.056
ALFENAS.....	R. Grande — Paraná :			
	R. Sapucahy:			
	R. Cabo Verde:			
	R. Muzambo.....	278		
	Outras bacias.....	1.235	1.513	
	R. Machado.....	177		
Outras bacias.....	122	1.812	1.812	
ALTO RIO DOCE.....	R. Doce :			
	R. Chopotó.....		991	
	Outras bacias.....		12	1.006

NOTA — Este quadro foi levantado sobre o original da Carta Physica e Politica de Minas Geraes, commemorativa do 1.º Centenario da Independencia Nacional. Sendo esse um documento sujeito a progressivas revisões, não têm ainda absoluta exactidão os algarismos que o quadro registra.

IV — Distribuição da superfície dos municípios pelas principais bacias fluviais

MUNICIPIOS	BACIAS	AREA EM Km. ²			
		Por bacias			Total
ALVINOPOLIS.....	R. Doce:				
	R. Piracicaba.....	138			
	Outras bacias.....	<u>616</u>	<u>754</u>		754
ANTONIO DIAS.....	R. Doce :				
	R. Piracicaba.....	<u>902</u>	<u>902</u>		902
ARAGUARY.....	R. Grande — Paraná :				
	R. Paranahyba :				
	R. das Velhas.....	1.551			
ARASSUAHY.....	Outras bacias.....	<u>1.802</u>	<u>3.413</u>	<u>3.413</u>	3.413
	R. Jequitinhonha :				
	R. Arassuahy :				
ARAXÁ.....	R. Setubal.....	37			
	Outras bacias.....	<u>1.945</u>	<u>1.982</u>		
	Outras bacias.....	<u>7.776</u>	<u>9.758</u>		9.758
ARAXÁ.....	R. Grande — Paraná :				
	R. Paranahyba :				
	R. das Velhas :				
	R. Quebra Anzol.....	6.211			
ARCEBURGO.....	Outras bacias.....	<u>2.559</u>	<u>8.800</u>	<u>8.800</u>	8.800
	R. Grande — Paraná :				
	R. Pardo.....		<u>106</u>	<u>106</u>	106
AREADO.....	R. Grande — Paraná :				
	R. Sapucahy :				
	R. Cabo Verde :				
AYMORÉS.....	Rio Muzambo.....	217			
	Outras bacias.....	<u>211</u>	<u>458</u>	<u>458</u>	458
	R. Doce :				
AYURUOCA.....	R. Eme.....	475			
	R. Manhuassá.....	1.311			
	Outras bacias.....	<u>1.588</u>	<u>3.374</u>		3.374
AYURUOCA.....	R. Parahyba :				
	R. Parahybuna :				
	R. Preto.....	<u>408</u>	<u>408</u>	<u>408</u>	408

IV — Distribuição da superfície dos municipios pelas principaes bacias fluviaes

MUNICIPIOS	BACIAS	AREA EM Km. ²			
		Por bacias			Total
	R. Grande — Paraná :				
	R. Sapucahy :				
	R. Verde.....	32	32		
	R. Ayuruóca.....		1.317		
	R. Capivary :				
	R. Angahy.....	337	337		
	Outras bacias.....	462	2.178		2.586
BAEPENDY.....	R. Grande — Paraná :				
	R. Capivary :				
	R. Angahy.....	525	525		
	R. Sapucahy :				
	R. Verde :				
	R. do Peixe.....	490			
	Outras bacias.....	621	1.111	1.111	1.636
BAMBUHY.....	R. S. Francisco.....				3.088
BARBACENA.....	R. Parahyba :				
	R. Pomba.....		517		
	R. Parahybuna :				
	R. do Peixe.....	518	518	1.005	
	R. Grande — Paraná :				
	R. das Mortes :				
	R. Carandahy.....	403			
	Outras bacias.....	1.721	2.124		
	Outras bacias.....		194	2.318	
	R. Doce :				
	R. Chopotó.....		491	491	3.877
BELLO HORIZONTE.....	R. São Francisco :				
	R. das Velhas.....		322	322	322
BOA ESPERANÇA (DORES DA).....	R. Grande — Paraná :				
	R. Sapucahy.....		1.354		2.299
	Outras bacias.....		915	2.299	
BOCAYUVA.....	R. Jequitinhonha.....			1.865	
	R. São Francisco :				
	R. Jequitahy.....		4.291		
	R. Verde Grande.....		323	4.614	6.479
BOM DESPACHO.....	R. S. Francisco :				
	R. Pará :				

IV — Distribuição da superfície dos municípios pelas principaes bacias fluviaes

MUNICIPIOS	BACIAS	AREA EM Km. ²		Total
		Por bacias		
	R. Lambary.....	224		
	Outras bacias.....	<u>511</u>	735	
	Outras bacias.....	<u>599</u>	<u>1.334</u>	1.334
BOMFIM.....	R. S. Francisco :			
	R. Paraopeba.....	<u>1.170</u>	<u>1.170</u>	1.170
BOM SUCESSO.....	R. Grande — Paraná :			
	R. Jacaré.....		453	
	R. das Mortes.....	1.144		
	Outras bacias.....	<u>162</u>	1.759	
	R. S. Francisco			
	R. Pará.....	<u>124</u>	<u>124</u>	1.883
BOTELHOS (S. JOSÉ DOS).....	R. Grande — Paraná :			
	R. Pardo.....		392	
	R. Sapucahy :			
	R. Cabo Verde.....	<u>103</u>	<u>103</u>	495
BRASILIA.....	R. S. Francisco :			
	R. Pacuhy.....		1.182	
	R. Canóas.....		1.653	
	R. Verde Grande :			
	R. Arapoim.....	1.070		
	Outras bacias.....	<u>1.705</u>	2.775	
	Outras bacias.....	<u>3.250</u>	<u>8.860</u>	8.860
BRAZ (VILLA).....	R. Grande — Paraná :			
	R. Sapucahy.....	<u>466</u>	<u>466</u>	466
CABO VERDE.....	R. Grande — Paraná :			
	R. Pardo.....		274	
	R. Sapucahy :			
	R. Cabo Verde.....	<u>284</u>	<u>284</u>	558
CAETÉ.....	R. S. Francisco :			
	R. das Velbas.....	<u>1.453</u>	<u>1.453</u>	1.453
CALDAS.....	R. Grande — Paraná :			
	R. Pardo :			
	R. Mogy-Guassá :			
	R. Jaguaru-Mirim.....	<u>58</u>	58	
	Outras bacias.....	<u>942</u>	1.000	
	R. Sapucahy :			
	R. Machado.....	<u>292</u>	<u>292</u>	1.292

IV — Distribuição da superfície dos municípios pelas principaes bacias fluviaes

MUNICIPIOS	BACIAS	AREA EM Km. ²			
		POR BACIAS			TOTAL
CAMBUIHY.....	R. Grande — Paraná :				
	R. Sapucahy :				
	R. Sapucahy-Mirim.....	625	625		
	R. Pardo :				
CAMBUQUIRA.....	R. Grande — Paraná :				
	R. Sapucahy :				
	R. Verde.....	308	308	308	308
CAMPANHA.....	R. Grande — Paraná :				
	R. Sapucahy :				
	R. Verde.....	315			
CAMPESTRE.....	R. Grande — Paraná :				
	R. Pardo.....		153		
	R. Sapucahy :				
CAMPO BELLO.....	R. Grande — Paraná :				
	R. Jacaré.....		679		
	Outras bacias.....		1.335	2.014	2.014
CAMPOS GERAES.....	R. Grande — Paraná :				
	R. Sapucahy.....		911		
	Outras bacias.....		717	1.658	1.658
CAPELLINHA.....	R. Jequitinhonha :				
	R. Arassuahy :				
	R. Itamarandyba.....	740			
	R. Fanado.....	950	1.690	1.690	
	R. Doce :				
CARACOL.....	R. Grande — Paraná :				
	R. Pardo :				
CAMBUHY.....	R. Mogy-Guassú :				
	R. Jaguary-Mirim.....	536	536	536	536

IV — Distribuição da superfície dos municipios pelas principais bacias fluvias

MUNICIPIOS	BACIAS	AREA EM Km. ²		
		POR BACIAS		TOTAL
CARANGOLA.....	R. Itabapoana.....		495	
	R. Parahyba :			
	R. Muriahé :			
	R. Carangola.....	1 294		
	R. do Gloria.....	411	1 708	1 708
CARATINGA.....	R. Doce :			
	R. Matipó.....		578	
	R. Cuieté.....		3 291	
	R. Manhuassá.....	1 148		
	Outras bacias.....	4 976	9 693	9 999
CARMO DO PARANAHYBA	R. Grande — Paraná :			
	R. Paranahyba.....		967	967
	R. S. Francisco :			
	R. Abaeté.....	377	377	1 344
CARMO DO RIO CLARO...	R. Grande — Paraná :			
	R. Sapucahy.....	1 481	1 481	1 481
CASSIA.....	R. Grande — Paraná :			
	R. S. João.....		226	
	R. Sapucahy do Norte.....		89	
	Outras bacias.....	2 726	3 041	3 041
CATAGUAZES.....	R. Parahyba :			
	R. Pomba.....		1 135	
	R. Muriahé.....	191	1 326	1 326
CAXAMBÚ.....	R. Grande — Paraná :			
	R. Sapucahy :			
	R. Verde.....	535	535	535
CHRISTINA.....	R. Grande — Paraná :			
	R. Sapucahy :			
	R. Verde.....	521	521	521
CLAUDIO.....	R. S. Francisco :			
	R. Pará :			
	R. ItapeERICA.....	159		
	Outras bacias.....	292	451	451

IV— Distribuição da superficie dos municipios pelas principais bacias fluviaes

MUNICIPIOS	BACIAS	AREA EM Km. ²				
		POR BACIAS			TOTAL	
CONCEIÇÃO.....	R. S. Francisco :					
	R. das Velhas :					
	R. Paraúna :					
	R. Cipó.....	561				
	Outras bacias.....	599	1,160	1,160	1,160	
	R. Doce :					
	R. Santo Antonio :					
	R. do Tanque.....		135			
	R. do Peixe.....		668			
	R. Guanhães.....		230			
	Outras bacias.....	1,560	2,593	2,593	3,753	
CONCEIÇÃO DO RIO VERDE.....	R. Grande — Paraná :					
	R. Sapucahy :					
	R. Verde.....		250	280	280	280
CONQUISTA.....	R. Grande — Paraná.....				537	537
CONTAGEM.....	R. S. Francisco :					
	R. Paraopeba.....			263		
	R. das Velhas.....		430	693	693	
CURVELLO.....	R. S. Francisco :					
	R. Paraopeba.....			2,078		
	R. das Velhas :					
	R. Paraúna :					
	R. Cipó.....	486				
	Outras bacias.....	219	705			
	R. Bleudo.....		1,452			
	Outras bacias.....	6,071	8,228			
	Outras bacias.....	3,809	14,115		14,115	

IV — Distribuição da superfície dos municípios pelas principais bacias fluviais

MUNICIPIOS	BACIAS	AREA EM Km. ²			
		POR BACIAS			TOTAL
DIAMANTINA.....	R. S. Francisco :				
	R. das Velhas :				
	R. Paraúna.....	1.121			
	R. Curimatáhy.....	1.925			
	Outras bacias.....	<u>2.442</u>	5.488		
	R. Jequitáhy.....	<u>1.713</u>	7.201		
	R. Jequitinhonha :				
	R. Arassuahy.....	1.753			
	Outras bacias.....	<u>3.303</u>	<u>5.056</u>		12.257
	DIVINOPOLIS.....	R. S. Francisco :			
R. Pará :					
R. Itapeçeria.....		453			
Outras bacias.....		<u>125</u>	<u>578</u>	<u>578</u>	578
ELOY MENDES.....	R. Grande — Paraná :				
	R. Sapucahy :				
	R. Verde.....	193			
	Outras bacias.....	<u>480</u>	<u>673</u>	<u>673</u>	673
ENTRE RIOS.....	R. S. Francisco :				
	R. Paraopeba.....	1.358			
	R. Pará.....		<u>616</u>	<u>1.974</u>	1.974
ESTRELLA DO SUL.....	R. Grande — Paraná :				
	R. Paranahyba :				
	Rib. da Bagagem.....	1.135			
	Rib. das Perdizes.....	44			
	R. das Velhas.....	103			
	Outras bacias.....	<u>361</u>	<u>1.643</u>	<u>1.643</u>	1.643
EXTREMA.....	R. Grande — Paraná :				
	R. Tieté :				
	R. Piracicaba :				
	R. Jaguary.....	<u>493</u>	<u>493</u>	<u>493</u>	<u>493</u>

IV — Distribuição da superficie dos municipios pelas principaes bacias fluviaes

MUNICIPIOS	BACIAS	AREA EM Km. ²	
		POR BACIAS	TOTAL
FERROS (SANT'ANNA DOS).....	R. Dece :		
	R. Santo Antonio :		
	R. do Tanque.....	597	
	R. do Peixe.....	50	
	R. Guanhães.....	41	
	Outras bacias.....	<u>1.673</u>	2.373
	R. Piracicaba.....	98	
	Outras bacias.....	<u>281</u>	<u>2.747</u>
FORMIGA.....	R. S. Francisco.....		1.141
	R. Grande — Paraná.....		<u>1.483</u>
FORTALEZA.....	R. Jequitinhonha :		
	R. S. Francisco	2.679	
	Outras bacias.....	<u>38</u>	<u>2.717</u>
FRUCTAL.....	R. Grande — Paraná :		
	R. S. Francisco.....	659	
	R. Verde.....	1.464	
	R. Paranahyba :		
	R. Arantes :		
	R. Domingos.....	2.015	
	Outras bacias.....	<u>1.032</u>	3.047
	Outras bacias.....	<u>2.264</u>	5.311
	Outras bacias.....	<u>7.124</u>	<u>14.558</u>
	GRÃO MOGOL.....	R. S. Francisco :	
R. Verde Grande :			
R. Gorutuba :			
R. Pacuhy.....		936	
Outras bacias.....		<u>4.619</u>	5.555
Outras bacias.....		<u>1.453</u>	<u>7.008</u>
R. Jequitinhonha :			
R. Itacambirussú.....		3.507	
R. Vacaaria.....		1.710	
Outras bacias.....		<u>1.643</u>	<u>6.860</u>

IV — Distribuição da superfície dos municípios pelas principais bacias fluviais

MUNICIPIOS	BACIAS	AREA Em Km. ²			
		POR BACIAS		TOTAL	
GUANHÃES.....	R. Doce :				
	R. Santo Antonio :				
	R. Guanhães.....	759			
	Outras bacias.....	<u>822</u>	1.581		
	R. Corrente.....		2.674		
GUARANESIA.....	R. Grande — Paraná :				
	R. Pardo.....	440			
	R. S. João.....	153	593		593
	R. Parahyba :				
	R. Tomba.....	<u>166</u>	<u>166</u>		166
GUARARÁ.....	R. Parahyba :				
	R. Parahybuna.....	246			
	Outras bacias.....	<u>45</u>	<u>291</u>		291
GUAXUPÉ.....	R. Grande — Paraná :				
	R. Pardo.....	336			
	R. Sapucahy :				
	R. Cabo Verde :				
	R. Muzambo.....	<u>91</u>	<u>91</u>	<u>91</u>	<u>427</u>
INCONFIDENCIA.....	R. S. Francisco :				
	R. Jequitahy.....	2.657			
	R. Pacuhy.....	2.061			
	Outras bacias.....	<u>1.795</u>	<u>6.516</u>		6.516
INDAYÁ (DORES DO).....	R. S. Francisco :				
	R. Indayá.....	893			
	Outras bacias.....	<u>3.753</u>	<u>4.616</u>		4.616
ITABIRA.....	R. Doce :				
	R. Santo Antonio :				
	R. do Tanque.....	<u>932</u>	<u>932</u>		
	R. Piracicaba :				
	R. Santa Barbara.....	125			
	Outras bacias.....	<u>602</u>	<u>727</u>	<u>1.659</u>	1.659

IV — Distribuição da superfície dos municipios pelas principaes bacias fluviaes

MUNICIPIOS	BACIAS	AREA EM Km. ²		
		POR BACIAS		TOTAL
ITAJUBÁ.....	R. Grande — Paraná :			
	R. Sapucahy.....	1.319	1.319	1.319
ITAPEERICA.....	R. Grande — Paraná :			
	R. Jacaré.....	88		
	Outras bacias.....	386	474	
	R. S. Francisco :			
	R. Pará :			
	R. Itapeerica.....	1.527		
	R. Lambary.....	513	2.010	2.010
ITAÚNA.....	R. S. Francisco :			
	R. Pará :			
	R. S. João.....	451		
	Outras bacias.....	440	891	
	R. Paraopeba.....	321	1.215	1.215
ITUYUTABA.....	R. Grande — Paraná :			
	R. Par unahya :			
	R. da Prata :			
	R. Tijuco.....	1.670		
	R. S. Jeronymo.....	962		
	Outras bacias.....	2.102	4.734	
	R. Arantes.....		1.388	
R. dos Patos.....		1.491		
	Outras bacias.....	2.534	10.217	10.217
JACUHY.....	R. Grande — Paraná :			
	R. S. João.....		632	632
JACUTINGA.....	R. Grande — Paraná :			
	R. Pardo :			
	R. Mogy—Guassú :			
	R. Jaguarý-Mirim.....	45		
	Outras bacias.....	370	415	415

IV — Distribuição da superfície dos municípios pelas principais bacias fluviais

MUNICIPIOS	BACIAS	AREA EM Km. ²			
		POR BACIAS			TOTAL
JAGUARY.....	R. Grace — Paran:				
	R. Pardo :				
	R. Mogy-Guass :				
	R. de Peixe.....	408	408	408	
	R. Tiet :				
	R. Piracicaba :				
	R. Jazuary.....	869	869	869	1.277
JANUARIA.....	R. S. Francisco :				
	R. Pardo.....			1.512	
	R. Pandeiros.....			3.351	
	R. Carnhanha :				
	R. Coch.....		3.159		
	Outras bacias.....		5.388	8.847	
	R. Verde Grande.....			1.768	
	Outras bacias.....		9.862	25.340	25.340
JEQUITINHONHA.....	R. Jequitinhonha :				
	R. S. Miguel.....			1.986	
	R. S. Francisco.....			585	
	R. Panella.....			1.351	
	Outras bacias.....		8.181	12.103	
	R. do Prado.....			1.857	
	R. Burbaen.....			946	14.906
JOO PINHEIRO.....	R. S. Francisco :				
	R. Paracat :				
	R. da Prata.....		2.152		
	R. Verde.....		1.102		
	Rib. da Catinga.....		1.592		
	R. do Somno :				
	R. Santo Antonio.....	2.271			
	Outras bacias.....	4.087	6.358		
	R. Preto.....		318		
	Outras bacias.....	4.359	15.881	15.881	15.881

IV — Distribuição da superfície dos municipios pelas principais bacias fluviaes

MUNICIPIOS	BACIAS	AREA EM Km. ²		
		POR BACIAS		TOTAL
JUIZ DE FORA.....	R. Parahyba :			
	R. Parahybuna :			
	R. do Peixe.....	714		
	R. Preto.....	288		
	Outras bacias.....	<u>1.236</u>	2.268	
	R. Pomba.....	197	<u>2.465</u>	2.465
LAGOA DOURADA.....	R. S. Francisco :			
	R. Paraopeba.....	152	152	
	R. Grande — Paraná :			
	R. das Mortes :			
	R. Carandahy.....	185		
	Outras bacias.....	<u>115</u>	<u>300</u>	<u>300</u>
LAVRAS.....	R. Grande — Paraná :			
	R. Capivary :			
	R. Ingahy.....	454		
	Outras bacias.....	<u>887</u>	1.311	
	R. Sapucahy :			
	R. Verde.....	<u>39</u>	39	
	R. Ayuruoca.....	183		
	Outras bacias.....	<u>1.609</u>	<u>3.172</u>	3.172
LEOPOLDINA.....	R. Parahyba :			
	R. Pomba.....	763		
	Outras bacias.....	<u>566</u>	<u>1.329</u>	1.329
LIMA (VILLA NOVA DE)..	R. S. Francisco :			
	R. Paraopeba.....	143		
	R. das Velhas.....	<u>633</u>	<u>776</u>	776
LIMA DCARTE.....	R. Grande — Paraná.....		484	
	R. Parahyba :			
MACHADO (SANTO ANTONIO DO).....	R. Parahybuna :			
	R. do Peixe.....	<u>613</u>	<u>613</u>	<u>613</u>
	R. Grande — Paraná :			
	R. Sapucahy :			
	R. Cabo Verde.....	120		
	R. Machado.....	796		
	Outras bacias.....	<u>280</u>	<u>1.196</u>	<u>1.196</u>

IV — Distribuição da superfície dos municípios pelas principais bacias flúvias

MUNICIPIOS	BACIAS	AREA EM Km. ²		
		POR BACIAS		TOTAL
MANHUASSU'.....	R. Doce :			
	R. Manhuassú :			
	R. José Pedro.....	430		
	Outras bacias.....	<u>2.472</u>	<u>2.902</u>	
	R. Matipoó.....	<u>283</u>	<u>3.185</u>	3.185
MAR DE HESPAÑA.....	R. Parahyba :			
	R. Parahybuna.....	417		
	Outras bacias.....	<u>642</u>	<u>1.089</u>	1.089
MARIA DA FE'.....	R. Grande — Paraná :			
	R. Sapucahy.....	<u>150</u>	<u>150</u>	150
MARIANNA.....	R. Doce :			
	R. Piracicaba.....	185		
	Outras bacias.....	<u>1.173</u>	<u>1.358</u>	1.358
MEECÊS.....	R. Parahyba :			
	R. Pomba.....	<u>437</u>	<u>437</u>	437
MINAS NOVAS.....	R. Jequitinhonha :			
	R. Arassuahy :			
	R. Setubal.....	1.180		
	R. Capivary.....	1.324		
	R. Fanado.....	840		
	R. Itamarandyba.....	303		
	Outras bacias.....	<u>1.523</u>	<u>5.170</u>	
	Outras bacias.....	<u>850</u>	<u>6.020</u>	6.020
MONTE ALEGRE.....	R. Grande — Paraná :			
	R. Paranahyba :			
	Rib. da Piedade.....	1.120		
	R. da Prata :			
	R. do Tijuco :			
	R. Douradinho.....	82		
	Outras bacias.....	<u>1.214</u>	<u>1.296</u>	<u>1.296</u>
	Outras bacias.....	<u>611</u>	<u>3.057</u>	<u>3.057</u>

IV — Distribuição da superficie dos municipios pelas principaes bacias fluviaes

MUNICIPIOS	BACIAS	AREA EM Km. ²			
		POR BACIAS		TOTAL	
MONTE CARMELO.....	R. Grande — Paraná :				
	R. Paranahyba :				
	R. Dourados.....	679			
	Rib. das Perdizes.....	1.406			
	Rib. da Bagagem.....	788			
	R. das Velhas :				
	R. Quebra-Anzol.....	331			
	Outras bacias.....	<u>155</u>	486		
	Outras bacias.....	<u>43</u>	<u>3.402</u>	<u>3.402</u>	3.402
MONTE SANTO.....	R. Grande — Paraná :				
	R. Sapucahy do Norte.....	490			
	R. Pardo.....	384			
	R. S. João.....	<u>86</u>	<u>960</u>		960
MONTES CLAROS.....	R. S. Francisco :				
	R. Pacuhy.....	1.583			
	R. Verde Grande :				
	R. Canna Brava.....	1.117			
	Outras bacias.....	<u>7.939</u>	9.056		
	R. 'Jequitahy.....	<u>266</u>	<u>10.905</u>		10.905
MURIAHÉ.....	R. Parahyba :				
	R. Muriahé :				
	R. Gloria.....	558			
	Outras bacias.....	<u>1.017</u>	<u>1.575</u>	<u>1.575</u>	1.575
MUTUM (S. MANOEL DO)..	R. Doce :				
	R. Manhuassú :				
	R. José Pedro.....	<u>1.843</u>	<u>1.843</u>	<u>1.843</u>	1.843
MUZAMBINHO	R. Grande — Paraná :				
	R. Pardo.....	52			
	R. Sapucahy :				
	R. Cabo Verde :				
	R. Muzambo.....	<u>1.109</u>	<u>1.109</u>	<u>1.161</u>	1.161
NEPOMUCENO.....	R. Grande — Paraná.....			<u>500</u>	500

IV — Distribuição da superfície dos municípios pelas principais bacias fluviais

MUNICIPIOS	BACIAS	AREA EM Km. ²		
		POR BACIAS		TOTAL
OLIVEIRA.....	R. S. Francisco :			
	R. Pará :			
	R. Itapeçerica.....	479		
	Outras bacias.....	<u>567</u>	<u>1.046</u>	1.046
	R. Grande — Paraná :			
	R. Jacaré.....	1.065		
OURO FINO.....	Outras bacias.....	<u>70</u>	<u>1.135</u>	2.181
	R. Grande — Paraná :			
	R. Pardo :			
	R. Mogy-Guassú :			
	R. do Peixe.....	580		
	Outras bacias.....	<u>1.142</u>	<u>1.722</u>	1.722
OURO PRETO.....	R. Sapucaby.....	<u>175</u>	<u>1.897</u>	1.897
	R. S. Francisco :			
	R. das Velhas.....	1.455		
	R. Paraopeba.....	<u>621</u>	<u>2.076</u>	2.076
	R. Doce:			
	R. Piracicaba.....	66		
PALMA.....	Outras bacias.....	<u>929</u>	<u>995</u>	3.071
	R. Parahyba :			
	R. Pomba.....	475		
	R. Muriaé.....	<u>154</u>	<u>620</u>	620
	R. Parahyba :			
	R. Parahybuna.....	299		
PALMYRA.....	R. Pomba.....	<u>610</u>	<u>909</u>	909
	R. S. Francisco :			
	R. Paracatá :			
	R. Escuro Grande :			
	B. Claro.....	2.501		
	Outras bacias.....	<u>1.930</u>	<u>4.431</u>	4.431
PARACATU.....	R. Entre Ribeiros.....	3.308		

IV — Distribuição da superficie dos municipios pelas principaes bacias fluviaes

MUNICIPIOS	BACIAS	AREA EM Km. ²	
		POR BACIAS	TOTAL
	R. Preto :		
	R. Roncador.....	1.359	
	R. da Barra.....	1.557	
	Outras bacias.....	<u>5.258</u>	8.174
	Outras bacias.....	<u>3.019</u>	18.932
	R. Crucuia :		
	R. S. Miguel.....	4.126	
	R. Conceição.....	1.610	
	R. S. Domingos.....	1.998	
	R. Paratinga.....	4.211	
	Rib. Extrema do Brejo.....	1.472	
	Rib. da Areia.....	503	
	Outras bacias.....	<u>6.393</u>	20.313
	R. Carinhauha.....	<u>931</u>	40.176
	R. Grande — Paraná :		
	R. Parauhyba :		
	R. Verde.....	1.444	
	R. S. Marcos :		
	R. S. Bento.....	971	
	Outras bacias.....	<u>3.728</u>	4.699
	Outras bacias.....	<u>1.034</u>	<u>7.177</u> 7.177 47.353
PARÁ DE MINAS.....	R. S. Francisco :		
	R. Pará :		
	R. S. João.....	492	
	Outras bacias.....	<u>132</u>	624
	R. Paraopeba.....	<u>593</u>	<u>1.217</u> 1.217
PARAGUASSU'.....	R. Grande — Paraná :		
	R. Sapucahy :		
	R. Machado.....	114	
	Outras bacias.....	<u>306</u>	<u>420</u> <u>420</u> 420
PARAISOPOLIS.....	R. Grande — Paraná :		
	R. Sapucahy :		
	R. Sapucahy-Mirim.....	1.250	
	Outras bacias.....	<u>84</u>	<u>1.334</u> <u>1.334</u> 1.334

IV — Distribuição da superfície dos municípios pelas principais bacias fluviais

MUNICIPIOS	BACIAS	AREA EM Km. ²		
		POR BACIAS		TOTAL
PARAOPEBA.....	R. S. Francisco :			
	R. Paraopeba.....	941		
	R. das Velhas.....	<u>544</u>	<u>1.485</u>	1.485
PASSA QUATRO.....	R. Grande — Paraná :			
	R. Sapucahy :			
	R. Verde.....	<u>410</u>	<u>410</u>	<u>410</u>
PASSA TEMPO.....	R. S. Francisco :			
	R. Pará.....	<u>501</u>	<u>501</u>	501
PASSOS.....	R. Grande — Paraná :			
	R. S. João.....	471		
	R. Sapucahy.....	117		
	Outras bacias.....	<u>1.972</u>	<u>2.500</u>	2.500
PATOS.....	R. S. Francisco :			
	R. Abaeté.....	1.248		
	R. Paracatú :			
	R. da Prata.....	1.677		
	Outras bacias.....	<u>2.027</u>	<u>3.704</u>	4.952
	R. Grande — Paraná :			
	R. Paranahyba.....	<u>3.650</u>	<u>3.650</u>	8.002
PATROCINIO.....	R. Grande — Paraná :			
	R. Paranabyba :			
	R. Dourados.....	1.860		
	R. das Velhas :			
	R. Quebra Anzol.....	<u>2.582</u>	<u>2.582</u>	
	Outras bacias.....	<u>2.448</u>	<u>6.890</u>	<u>6.890</u>
PEÇANHA.....	R. Doce :			
	R. Suassuhy Pequeno.....	1.114		
	R. Suassuhy Grande :			
	R. Urupuca.....	247		
	Outras bacias.....	<u>3.069</u>	<u>3.316</u>	
	Outras bacias.....	<u>541</u>	<u>4.971</u>	4.971

IV — Distribuição da superfície dos municipios pelas principaes bacias fluviaes

MUNICIPIOS	BACIAS	AREA EM Km. ²	
		POR BACIAS	TOTAL
PEDRA BRANCA.....	R. Grande — Paraná :		
	R. Sapucahy.....	323	323
PEQUY.....	R. S. Francisco :		
	R. Pará :		
	R. S. João.....	298	298
	R. Paraopeba.....	238	536
PERDÕES.....	R. Grande — Paraná.....		218
PIRANGA.....	R. Doce :		
	R. Chopotá.....	300	
	Outras bacias.....	1.327	1.627
PIRAPORA.....	R. S. Francisco :		
	R. das Velhas.....	4.922	
	R. Jequitahy.....	997	
	Outras bacias.....	3.161	9.083
PITANGUY.....	R. S. Francisco :		
	R. Paraopeba.....	1.202	
	R. Pará :		
	R. S. João.....	70	
	R. Lambary.....	430	
	Outras bacias.....	2.089	2.589
	Outras bacias.....	755	4.546
PIUMHY.....	R. S. Francisco.....		1.938
	R. Grande — Paraná.....		1.265
POÇOS DE CALDAS.....	R. Grande — Paraná :		
	R. Pardo.....	817	817
POMBA.....	R. Parahyba :		
	R. Pomba.....	663	663
PONTE NOVA.....	R. Doce :		
	R. Matipó.....	29	
	R. Casca.....	611	
	Outras bacias.....	961	1.601

IV — Distribuição da superfície dos municípios pelas principais bacias fluviais

MUNICIPIOS	BACIAS	AREA EM Km. ²			
		POR BACIAS			TOTAL
POUSO ALEGRE.....	R. Grande — Paraná :				
	R. Sapucahy :				
	R. Sapucahy-Mirim.....	718			
	Outras bacias.....	484	1.202		
	R. Pardo :				
	R. Mogy-Guassá.....	152	152	1.354	1.354
POUSO ALTO.....	R. Grande — Paraná :				
	R. Sapucahy :				
	R. Verde.....	656	656	656	656
PRADOS.....	R. Grande — Paraná :				
	R. das Mortes :				
	R. Carandahy.....	170			
	Outras bacias.....	253	423	423	423
PRATA.....	R. Grande — Paraná :				
	R. Verde.....	1.410			
	R. Parahyba :				
	R. Arantes.....	146			
	R. da Prata :				
	R. Tijeco.....	651			
	Outras bacias.....	2.973	3.621	3.770	5.180
QUELUZ.....	R. S. Francisco :				
	R. Paraopeba.....	1.065	1.065		
	R. Doce.....		871		1.936
REZENDE (VILLA NOVA DE).....	R. Grande — Paraná :				
	R. Sapucahy.....	233			
	R. S. João.....	355			
	Outras bacias.....	450	1.038		1.038
REZENDE COSTA.....	R. Grande — Paraná :				
	R. das Mortes.....	554	554		554
RIO BRANCO.....	R. Parahyba :				
	R. Pomba.....	684	684		
	R. Doce.....		172		856

IV — Distribuição da superficie dos municipios pelas principaes bacias fluviaes

MUNICIPIOS	BACIAS	AREA EM Km. ²		
		POR BACIAS		TOTAL
RIO CASCA.....	R. Doce :			
	R. Casca.....	586		
	R. Matipó.....	691		
	Outras bacias.....	304	1.481	1.481
RIO ESPERA.....	R. Doce :			
	R. Chopotó.....	375		
	Outras bacias.....	10	385	385
RIO JOSÉ PEDRO.....	R. Doce :			
	R. Manhuassú :			
	R. José Pedro.....	1.535		
	Outras bacias.....	356	1.891	1.891
RIO NOVO.....	R. Parahyba :			
	R. Pomba.....	566		
	R. Parahybuna.....	85	651	651
RIO PARDO.....	R. Pardo :			
	R. S. João.....	3.110		
	Outras bacias.....	8.892	12.002	
	R. S. Francisco :			
	R. Verde Pequeno.....	32	32	
	R. Jequitinhonha :			
	R. Vaccaria.....	167	167	12.231
RIO PIRACICABA.....	R. Doce :			
	R. Piracicaba.....	522	522	522
RIO PRETO.....	R. Parahyba :			
	R. Parahybuna :			
	R. do Peixe.....	2.9		
	R. Preto.....	1.378	1.627	1.627
SABARÁ.....	R. S. Francisco :			
	R. das Velhas.....	484	484	484
SACRAMENTO.....	R. Grande — Paraná :			
	R. Paranahyba :			
	R. das Velhas.....	3.523	3.523	
	Outras bacias.....	2.317	5.870	5.870

IV — Distribuição da superfície dos municípios pelas principais bacias fluviais

MUNICIPIOS	BACIAS	AREA EM Km. ²		
		POR BACIAS		TOTAL
SALINAS.....	R. Jequitinhonha :			
	R. Vaccaria.....	702		
	R. Salinas.....	2.837		
	Outras bacias.....	<u>756</u>	4.295	
	R. Pardo :			
	R. Mosquito.....	1.178		
	Outras bacias.....	<u>1.270</u>	<u>2.448</u>	6.743
SANTA BARBARA.....	R. Doce :			
	R. Piracicaba :			
	R. Santa Barbara.....	1.691		
	Outras bacias.....	<u>622</u>	<u>2.313</u>	<u>2.313</u>
SANTA LUZIA.....	R. S. Francisco :			
	R. das Velhas :			
	R. Paraúna :			
	R. Cipó.....	<u>1.611</u>	1.611	
	Outras bacias.....	<u>3.005</u>	<u>4.616</u>	<u>4.616</u>
SANTA QUITERIA.....	R. S. Francisco :			
	R. Paraopeba.....	1.000		
	R. das Velhas.....	<u>85</u>	<u>1.085</u>	1 085
SANTA RITA DO SAPUCAHY.....	R. Grande — Paraná :			
	R. Sapucahy.....	<u>832</u>	<u>832</u>	832
SANTO ANTONIO DOMONTE.....	R. S. Francisco :			
	R. Pará :			
	R. Lambary.....	976		
	Outras bacias.....	<u>25</u>	1.001	
	Outras bacias.....	<u>1.236</u>	<u>2.337</u>	2.3 7
S. DOMINGOS DO PRATA.	R. Doce :			
	R. Piracicaba.....	1.089		
	R. Matipoó.....	45		
	Outras bacias.....	<u>1.446</u>	<u>2.580</u>	2.580

IV — Distribuição da superfície dos municipios pelas principaes bacias fluviaes

MUNICIPIOS	BACIAS	AREA EM Km.²		TOTAL
		FOR BACIAS		
S. FRANCISCO.....	R. S. Francisco :			
	R. Paracatá :			
	R. do Somno.....	1.600		
	Outras bacias.....	<u>3.451</u>	5.123	
	R. Urucuaia :			
	R. Conceição.....	1.354		
	Rib. d'Areia.....	797		
	Outras bacias.....	<u>12.808</u>	4.959	
	R. Pardo.....		1.003	
	Outras bacias.....	<u>6.430</u>	<u>17.515</u>	17.515
S. GONÇALO DO SAPUCAHY.....	R. Grande — Parauá :			
	R. Sapucahy :			
	R. Verde.....	110		
	Outras bacias.....	<u>894</u>	<u>1.031</u>	<u>1.031</u>
S. GOTHARDO.....	R. S. Francisco :			
	R. Indayá.....		1.010	
	R. Borrachudo.....		141	
	R. Abaeté.....		<u>606</u>	1.757
	R. Grande — Paraná :			
	R. Paranahyba :			
	R. das Velhas :			
	R. Quebra Anzol.....	<u>931</u>	931	
	Outras bacias.....	<u>609</u>	<u>1.540</u>	<u>1.540</u>
	3.297			
S. JOÃO BAPTISTA.....	R. Jequitinhonha :			
	R. Arassuahy :			
	R. Itamarandyba.....	1.514		
	Outras bacias.....	<u>2.131</u>	3.615	
	Outras Bacias.....		<u>317</u>	<u>3.992</u>
3.992				
S. JOÃO D'ELREY.....	R. Grande — Paraná :			
	R. das Mortes :			
	R. Carandaby.....	25		
	Outras bacias.....	1.821	1.876	
	Outras bacias.....		<u>662</u>	<u>2.500</u>
2.500				

IV — Distribuição da superfície dos municípios pelas principais bacias fluviais

MUNICIPIOS	BACIAS	AREA EM Km. ²		
		POR BACIAS		TOTAL
S. JOÃO EVANGELISTA.	R. Doce :			
	R. Suassuby Grande.....	952		
	R. Corrente das Canôas.....	272	1.221	1.221
S. JOÃO NEPOMUCENO.	R. Parahyba :			
	R. Pomba.....	868	868	868
S. MANOEL.....	R. Parahyba :			
	R. Muriahé :			
	R. Carangola.....	53		
	Outras Bacias.....	449	502	502
S. SEB. DO PARATSO....	R. Grande — Paraná :			
	R. S. João.....	1.201		
	R. Sapucahy do Norte.....	802	2.003	2.003
SERRA.....	R. Doce :			
	R. Santo Antonio :			
	R. do Peixe.....	643		
	R. Guanhães.....	1.068	1.711	
	R. Corrente.....	967		
	R. Suassuby Grande.....	1.708	3.686	
	R. Jequitinhonha :			
	R. Arassuby.....	129		
	Outras bacias.....	458	587	4.273
	SETE LAGOAS.....	R. S. Francisco :		
R. Paraopeba.....		837		
R. das Velhas.....		803	1.640	1.640
SIVESTRE FERRAZ.....	R. Grande — Paraná :			
	R. Sapucahy :			
R. Verde.....	381	381	381	
SILVIANOPOLIS.....	R. Grande — Paraná :			
	R. Sapucahy :			
	R. Machado.....	59		
Outras bacias.....	692	751	751	

IV — Distribuição da superficie dos municipios pelas principaes bacias fluviaes

MUNICIPIOS	BACIAS	AREA EM Km. ²	
		POP BACIAS	TOTAL
THEOPHILO OTTONI.....	R. Itanhaen.....		2.028
	R. Mæcury :		
	R. Todos os Santos.....	2.796	
	R. Pampau.....	3.563	
	Outras bacias.....	<u>9.357</u>	15.716
	R. S. Matheus :		
	R. Itaúnas :		
	R. Birreado.....	570	
	Outras bacias.....	<u>311</u>	911
	Outras bacias.....	<u>5.809</u>	6.723
	R. Je. u' tinhoza :		
	R. Arissuahy :		
	R. Se'arbal.....	1.431	
	R. Fanado.....	<u>128</u>	<u>1.559</u> 1.559
	R. Doce :		
	R. Palmital.....	1.714	
	Rib. 'Ihéos.....	770	
	R. Eme.....	1.921	
	R. Suassuhy Grande :		
	R. Urupuca.....	1.729	
	R. Itambacury.....	2.065	
	Outras bacias.....	<u>257</u>	4.051
	Outras bacias.....	<u>1.362</u>	9.818
R. Prinhype :			
R. Pau Alto.....	<u>403</u>	<u>403</u> 36.277	
TIRADENTES.....	R. Grande — Paraná :		
	R. das Me'ries :		
	R. Carindahy.....	38	
	Outras bacias.....	<u>290</u>	<u>337</u> <u>337</u> 337

IV — Distribuição da superfície dos municipios pelas principaes bacias fluviaes

MUNICIPIOS	BACIAS	AREA EM Km. ²			
		POR BACIAS			TOTAL
TREMEDAL (BOA VISTA DO).....	R. S. Francisco :				
	R. Verde Grande :				
	R. Grunuba :				
	R. Pacuhy.....	2.685			
	Outras bacias.....	<u>2.210</u>	4.895		
	R. Verde Pequeno.....		3.207		
	Outras bacias.....	<u>567</u>	<u>8.669</u>	<u>8.669</u>	8.669
TRES CORAÇÕES.....	R. Grande — Paraná :				
	R. Sapucahy :				
	R. Verde :				
	R. do Peixe.....	401			
	Outras bacias.....	<u>235</u>	<u>686</u>	<u>686</u>	<u>686</u>
TRES PONTAS.....	R. Grande — Paraná :				
	R. Sapucahy :				
	R. Verde.....	315			
	Outras bacias.....	<u>235</u>	550		
	Outras bacias.....		<u>112</u>	<u>662</u>	662
TURVO.....	R. Grande — Paraná :				
	R. Ayuruoca.....		1.213		
	Outras bacias.....		<u>1.410</u>	<u>2.653</u>	2.653
UBÁ.....	R. Parahyba :				
	R. Pcmba.....		<u>1.015</u>	1.015	
	R. Doce :				
	R. Chopotó.....		<u>194</u>	<u>194</u>	1.239
UBERABA.....	R. Grande — Paraná :				
	R. Uberaba.....		2.777		
	R. S. Francisco.....		1.352		
	R. Parahyba :				

IV — Distribuição da superfície dos municípios pelas principais bacias fluviais

MUNICIPIOS	BACIAS	AREA EM Km. ²			
		POR BACIAS			TOTAL
	R. das Velhas :				
	Uberabinha.....	330			
	Outras bacias.....	507	837		
	R. da Prata :				
	R. Tijuco.....	1.150			
	Outras bacias.....	867	1.957	2.794	
	Outras bacias.....		2.741	9.664	9.664
UBERABINHA.....	R. Grande — Paraná :				
	R. Paranahyba :				
	R. das Velhas :				
	R. Uberabinha.....	1.585			
	Outras bacias.....	1.904	2.486		
	R. da Prata :				
	R. Tijuco :				
	R. Douradinho.....	1.166			
	Outras bacias.....	1.407	2.572	2.573	5.050
			5.050	5.059	5.059
VARGINHA.....	R. Grande — Paraná :				
	R. Sapucahy :				
	R. Verde.....		560		
	Outras bacias.....		333	893	893
				893	
VIÇOSA.....	R. Doce :				
	R. Casca.....			1.319	
	Outras bacias.....			759	2.078
	R. Parahyba :				
	R. Pomba.....			25	25
					2.103
VIRGINIA.....	R. Grande — Paraná :				
	R. Sapucahy :				
	R. Verde.....		205		
	Outras bacias.....		68	273	273
					273
ESTADO.....					602.239

V — Principaes rios e sua caracterização

DESIGNAÇÃO	CARACTERIZAÇÃO					
	Cabeceiras	Direcção geral	Extensão total (km.)	Municipios banhados	Principaes affluentes	
					DA MARGEM DIREITA	DA MARGEM ESQUERDA
RIO S FRANCISCO*	Serra da Canastra, municipio de Piumby, districto de S. Roque.	SO.—NE. e S.—N.	1.067	Piumby, <i>Forniga, Bambuhy, Santo Antonio do Monte, Bom Despacho. Dôres do Indayá, Pitanguy, Abaeté, Curvello, Pirapora, Inconfidencia, S. Francisco, Brasília e SANUARMA.</i>	Rio Sant'Anna Rio Pará Rio Paraopeba Rio Extrema Grande Ribeirão do Espirito Santo Ribeirão Rio de Janeiro Rio das Velhas Rio Jequitahy Rio da Barra Rio Canna Brava Rio Pacuhy Rio Canôas Rio Guaribas Rio Mangahy Rio S. Felipe Rio Verde Grande	Rio Samburá Rio Bambuhy Rio Jorge Grande Rio das Antas Rio dos Porcos Ribeirão dos Veados Ribeirão Marmellada Ribeirão S. Vicente Rio Sucuriú Rio Indayá Rio Borrachudo Rio Abaeté Rio Paracatú Rio Uruçua Rio Acary Rio Pardo Rio Pandeiros Riacho da Cruz Rio Perú-Assú Rio Itacaramby Rio Japoré Ribeirão do Calindó Rio Carinhanha

I — RIOS PRIMARIOS

NOTA — Originou-se este quadro de accordo com o original da Carta Physica e Politica de Minas Geraes, commemorativa do 1.º Centenario da Independencia Nacional, aproveitando-se, porém, como fontes subsidiarias, mappas e boletins chrographicos dos municipios, ainda inéditos.—Os municipios registrados em *grêpho* são attingidos pelos rios em estudo apenas em trechos das respectivas divisas; os em *versalete* são aquelles em cujas divisas os mesmos rios formam tambem o limite inter-estadual.—As linhas pontuadas exprimem que não ha o que referir, por tratar-se de territorio de algum Estado vizinho.—A extensão total refere-se ao curso em territorio mineiro, sendo assignalados pelo signal * os rios que se estendem a outros Estados.—As indicações sobre *direcção geral* e *principaes affluentes* tambem diz respeito apenas ao territorio do Estado.—Só foram estudado os rios de 100 e mais kilometros de curso, e relacionados como affluentes os de mais de 50.

V — Principaes rios e sua caracterização

DESIGNAÇÃO	CARACTERIZAÇÃO					
	Cabeceras	Direção geral	Extensão total (km.)	Municípios banhados	Principaes afluentes	
					DA MARGEM DIREITA!	DA MARGEM ESQUERDA
I — RIOS PRIMARIOS						
RIO GRANDE-PARANÁ *	Alto do Mirantão, proximo ás Agulhas Negras na serra do Itatiaya (Mantiqueira), municipio de Ayuruóca, districto de Bocaina.	SE. — NO. e E. — O.	1.708	Ayuruóca, Turvo, Lima Duarte, S. João d'El-Rey, Lavras, Bom Sucesso, Perdões, Nepomuceno, Campo Bello, Campos Gerais, Bãa Esperança, Formiga, Piumhy, Passos, Cassia, SACRAMENTO, CONQUISTA, UBERABA E FRÉCCAL.	Rio das Mortes Rio Jacaré Rio Lambary Rio Piumhy Rio Santo Antonio Rio Uberaba Rio S. Francisco Rio Verde Rio Monte Alto Rio Paranahyba	Rio Ayuruóca Rio Capivary Rio Cerro Rio Sapucahy Rio Conquista Rio S. João Rio Sapucahy do Norte Rio Pardo Rio Tieté
RIO DOCE *	Serra da Mantiqueira, municipio de Queluz, districto de Caranahyba, tendo em seu curso superior a designação de rio Piranga.	SO. — NE. e NO. — SE.	715	Queluz, Piranga, Ponte Nova, Alvinópolis, Rio Casca, S. Domingos do Prata, Caratinga, Ferros, Guanhães, Peçanha, Theophilo Ottoni e ΔΥΜΟΡÉS.	Rio Chopotó Rio Turvo Limpo Rio Casca Rio Matipó Rio Sacramento Rio Trahyras Rio da Batata Rio Cuieté Rio Manhuassú	Rio do Carmo Rio Piracicaba Rio Santo Antonio Rio Corrente Rio Suassuhy Pequeno Rio Suassuhy Grande Ribeirão Laranjeiras Bibeirão Palmital Rio Ilhéos Rio do Eme Rio Mutum
RIO JEQUITINHONHA *	Pedra Redonda, contraforte da Serra do Itambé, municipio de Serro, districto de Milho Verde.	S. — N. e SO. — NE.	896	Serro, Diamantina, Bocayeva, S. João Baptista, Grão Mogol, Minas Novas, Arassua-hy e Jequitinhonha.	Rio Arassua-hy Rio Piauhy Rio S. João Grande Rio S. Miguel Rio Rubim do Sul	Rio Itacambirussú Rio Vaccaria Rio Salinas Rio Itinga Rio S. Roque Rio S. Pedro Rio Ilha do Pão Rio S. Francisco Rio Panella Rio Rubim do Norte Rio do Salto

V — Principaes rios e sua caracterização

DESIGNAÇÃO	CARACTERIZAÇÃO					
	Cabecceiras	Direcção geral	Extensão total (km.)	Municípios banhados	Principaes affluentes	
					DA MARGEM DIREITA	DA MARGEM ESQUERDA
I — RIOS PRIMARIOS						
RIO PARAHYBA*	SO. — NE.	120	MAR, DE HESPA-NHA e A EM PARAHYBA.	Rio Parahybuna Rio Aventureiro Rio Pirapetinga Rio Pomba Rio Muriahé
RIO MUCURY*	Serra da Neruega, município de Theophilo Ottoni, districto de Malacacheta.	O. — L.	364	Theophilo Ottoni.	Rio Tcdos os Santos Rio Uruçu Rio Caixa de Pedras	Rio Mucury do Norte Rio Preto Rio Pavão Rio Gavião Grande Rio Pampan
RIO PARDO*	Pedra de Amollar, no espigão da Jurema, município de Rio Pardo, districto da s'de, nas divisas com o Estado da Bahia.	N. — S. e SO. — NE.	350	Rio Pardo e Salinas.	Rio Sucuriú Rio Preto Riacho dos Cavallos Rio Sant'Anna Rio da Ilha Rio do Mosquito	Rib. Agua Fria Rio S. João
RIO S. MATHEUS*	Serra da Saphira, município de Theophilo Ottoni, districto de Itambacury, tendo em seu curso superior o nome de ribeirão da Pedra Riscada.	NO. — SE.	162	Theophilo Ottoni.	Rio Cricaré	Rio Itambacury-zinho Rio Bananal Rio do Norte Rio Itaúnas
RIO ITANHAEN*	Serra da Umburana, município de Theophilo Ottoni, districto de Pampan.	NO. — SE.	55	Theophilo Ottoni.	—	—

V — Principaes rios e sua caracterização

DESIGNAÇÃO	CARACTERIZAÇÃO					
	Cabecelas	Direcção geral	Extensão total (km.)	Municípios banhados	Principaes afluentes	
					DA MARGEM DIREITA	DA MARGEM ESQUERDA

I — RIOS PRIMARIOS

RIO DO PRADO *	Serra das Trinta Voltas, município de Jequitinhonha, districto de Salto Grande.	O. — L.	112	Jequitinhonha.	—	—
RIO BURNHAEN *	Serra das Trinta Voltas, município de Jequitinhonha, districto de Salto Grande.	SO. — NE.	70	Jequitinhonha.	—	—
RIO ITABAPOANA *	Pontão da Bandeira, na serra do Carangola, município de Carangola, districto de Espera Feliz.	N. — S.	44	Carangola.	—	—

II — RIOS SECUNDARIOS

A — NA BACIA DO RIO S. FRANCISCO

RIO PARÁ	Serra de Santa Cruz, município de Entre Rios, districto de Desterro.	SE. — NO.	315	Entre Rios, Passa Tempo, Oliveira, <i>Cláudio</i> , <i>Itaúna</i> , <i>Divinoópolis</i> , <i>Pará</i> e <i>Pitanguy</i> .	Rio S. João Rio do Peixe	Rio Itapocrica Rio Lambary Rio Picão
RIO S. JOÃO (afl. do r. Pará)	Serra do Mari-bondo, município de Itaúna, districto de Conquista.	SE. — NO.	110	Itaúna, <i>Pará</i> , <i>Pequy</i> e <i>Pitanguy</i> .	—	—

V — Principaes rios e sua caracterização

DESIGNAÇÃO	CARACTERIZAÇÃO					
	Cabeceiras	Direcção geral	Extensão total (km.)	Municípios banhados	Principaes affluentes	
					DA MARGEM DIREITA	DA MARGEM ESQUERDA
II — RIOS SECUNDARIOS						
A — NA BACIA DO RIO S. FRANCISCO						
RIO ITAPECERICA (aff. do r. Pará)	Morro dos Borges, municipio de Itapecerica, districto da sede.	SE.—NO.	105	Itapecerica e Divinópolis.	Rio Boa Vista	—
RIO LAMBARY (aff. do r. Pará)	Serra Negra, municipio de Itapecerica, districto da sede.	SO.—NE.	154	Itapecerica, Santo Antonio do Monte, Bom Despacho e Pitanguy.	—	—
RIO PARAOPEBA	Alto das Taipas, municipio de Queluz, districto de S. Caetano do Paraopeba.	SE.—NO.	440	Queluz, <i>Entre Rios, Ouro Preto, Bomfim, Santa Quitéria, Pará de Minas, Pequy, Sete Lagoas, Paraopeba, Pitanguy e Curvello.</i>	Rio Maranhão Ribeirão do Macaco Ribeirão das Pedras Rio Falcão Rio do Peixe	Rio Camapuam
RIO DAS VELHAS	Serra de Capanema, municipio de Ouro Preto, districto de Antonio Pereira.	S.—N.	690	Ouro Preto, Vila Nova de Lima, Sabará, <i>Bello Horizonte, Santa Luzia, Sete Lagoas, Curvello, Diamantina e Pirapora.</i>	Rio Taquarassú Rio Jaboticatubas Rio Paraúna Rio Pardo Grande Rio Curimatahy Ribeirão das Porteiras	Ribeirão das Tabocas Ribeirão da Onça Rio Maquiné Rio Santo Antonio Rio Picão Rio Bicudo Ribeirão Cotovello
RIO PARAÚNA (aff. do r. das Velhas)	Serra de Minas, municipio de Diamantina, districto de Pouso Alto.	SE.—NO.	110	Diamantina, <i>Conceição e Curvello.</i>	—	Rio Cipó
RIO CIPÓ (aff. do r. Paraúna)	Serra do Cipó, municipio de Santa Luzia, districto de Jaboticatubas.	SE.—NO.	140	Santa Luzia, <i>Curvello e Conceição.</i>	—	—
RIO CURIMATAHY (aff. do r. das Velhas)	Chapada, municipio de Diamantina, districto de Curimatahy.	NE.—SO.	105	Diamantina.	—	—

V — Principaes rios e sua caracterização

DESIGNAÇÃO	CARACTERIZAÇÃO					
	Cabecceiras	Direcção geral	Extensão total (km.)	Munícipios banhados	Principaes afluentes	
					DA MARGEM DIREITA	DA MARGEM ESQUERDA
II — RIOS SECUNDARIOS						
A — NA BACIA DO RIO S. FRANCISCO						
RIO BICUDO (afl. do r. das Velhas)	Serra do Piancó, município de Curvello, distrito de Bagres.	S. — N.	105	Curvello.	—	—
RIO JEQUITAHY	Serra Geral, município de Bocayúva, distrito da séde.	S. — N. e SE. — NO.	235	Bocayúva, <i>Diamantina, Inconfidência</i> e <i>Pirapora</i> .	Rio Gavinipá Rio S. Lamberto Riacho Fundor	Ribeirão Imbaiaçã
RIO PACUHY	Espigão da Lagoinha, município de Montes Claros, distrito da séde.	SE. — NO. e NE. — SO.	215	Montes Claros, <i>Inconfidência</i> e <i>Brasília</i> .	Riachão	—
RIO CANOAS	Chapada de Boa Vista, município de Brasília, distrito da séde.	NE. — SO.	140	Brasília.	—	—
RIO VERDE GRANDE	Planalto do Mocotó, município de Montes Claros, distrito da séde.	S. — N. e E. — O.	495	Montes Claros, <i>Brasília, Grão Mogol, Tremedal</i> e <i>JANUARIA</i>	Rio Juramento Rio Vaçca Brava Rio Canna Brava Ribeirão S. Domingos Ribeirão das Mamonas Rio Gorutuba Rio Verde Pequeno	Rio da Serra Ribeirão do Ouro Rio Arapoim
RIO CANNA BRAVA (afl. do r. Verde Grande)	Serra do Catuany, município de Montes Claros, distrito de Brejo das Almas.	SE. — NO.	110	Montes Claros.	—	—
RIO GORUTUBA (afl. do r. Verde Grande)	Serra de Catuany, município de Grão Mogol, distrito de Santo Antonio do Gorutuba.	S. — N.	265	Grão Mogol e Tremedal.	Rio Mosquito Rio Pacuhy Ribeirão Gamelleira Rio do Coronel	—

V — Principaes rios e sua caracterização

DESIGNAÇÃO	CARACTERIZAÇÃO					
	Cabeceiras	Direcção geral	Extensão total (km.)	Municípios banhados	Principaes afluentes	
					DA MARGEM DIREITA	DA MARGEM ESQUERDA
II — RIOS SECUNDARIOS						
A — NA BACIA DO RIO S. FRANCISCO						
RIO PACUHY (aff. do r. Gornutuba)	Serra das Almas, municipio de Tremedal, districto da séde.	E.—O.	150	Tremedal.	—	Rio Serra Branca
RIO VERDE PEQUENO (aff. do r. Verde Grande)	Pedra de Amolar, na serra das Almas, municipio de Rio Pardo, districto da séde.	E.—O.	170	Rio PARDO e TREMEDAL.	Rio S. Domingos Rio Capivara
RIO ARAPOIM (aff. do r. Verde Grande)	Chapada de Boa Vista, municipio de Brasília, districto de Boa Vista.	O.—E.	100	Brasília.	—	—
RIO INDAYÁ	Serra da Misericordia, municipio de S. Gothardo, districto da séde.	SO.—NE.	210	S. Gothardo, Indayá e Abaeté.	—	—
RIO BORRACHUDO	Serra da Matta da Corda, municipio de S. Gothardo, districto da séde.	SO.—NE.	200	S. Gothardo e Abaeté.	—	—
RIO ABAETÉ	Serra da Matta da Corda, municipio de S. Gothardo, districto da séde.	SO.—NE.	260	S. Gothardo, Patos e Abaeté.	—	Rio Areado
RIO PARACATÚ	Serra do Imbé, municipio de Patos, districto de Santa Rita.	SO.—NE. e O.—E.	530	Patos, Paracatú, João Pinheiro e S. Francisco.	Rio da Prata Rio Verde Rio da Catinga Rio do Sommo	Ribeirão dos Arrepêndidos Rio Carrapato Rio Escuro Grande Rio Rico Rio Entre Ribeiros Rio Preto

V -- Principaes rios e sua caracterização

DESIGNAÇÃO	CARACTERIZAÇÃO					
	Cabecelas	Direcção geral	Extensão total (km.)	Municípios banhados	Principaes affluentes	
					DA MAROEM DIREITA	DA MAROEM ESQUERDA

II — RIOS SECUNDARIOS

A — NA BACIA DO RIO S. FRANCISCO

RIO DA PRATA (aff. do r. Paracatú)	Serra das Almas, municipio de Patos, districto da séde.	SO. — NE. e SE. — NO.	195	Patos e João Pinheiro.	Ribeirão dos Orphãos	—
RIO VERDE (aff. do r. Paracatú)	Serra dos Alegres, municipio de João Pinheiro, districto da séde.	S. — N.	105	João Pinheiro.	—	—
RIO DA CATINGA (aff. do r. Paracatú)	Serra dos Alegres, municipio de João Pinheiro, districto da séde.	S. — N.	105	João Pinheiro.	—	—
RIO DO SOMNO (aff. do r. Paracatú)	Serra Grande, municipio de João Pinheiro, districto da séde.	SO. — NE.	221	João Pinheiro e S. Francisco.	Rio Santo Antonio Rio da Onça Rio das Gaitas	—
RIO SANTO ANTONIO (aff. do r. do Somno)	Serra Grande, municipio de João Pinheiro, districto de Veredas.	S. — N.	120	João Pinheiro.	—	—
RIO ESCUROGRANDE (aff. do r. Paracatú)	Serra da Tiririca, municipio de Paracatú, districto da séde.	NO. — SE.	125	Paracatú.	Ribeirão Vereda das Trahyras Rio Claro	—
RIO CLARO (aff. do r. Escuro Grande)	Chapadão dos Pilões, municipio de Paracatú, districto de Guarda-Mór.	SO. — NE.	105	Paracatú.	—	Rio Januario
RIO ENTRE RIBEIROS (aff. do r. Paracatú)	Chapadão da Taioçanga, municipio de Paracatú, districto de Rio Preto.	NO. — SE.	100	Paracatú.	Rio S. Pedro	Ribeirão do Carmo

V — Principaes rios e sua caracterização

DESIGNAÇÃO	CARACTERIZAÇÃO					
	Cabeceiras	Direção geral	Extensão total (km.)	Municípios banhados	Principaes affluentes	
					DA MARGEM DIREITA	DA MARGEM ESQUERDA

II — RIOS SECUNDARIOS

A — NA BACIA DO RIO S. FRANCISCO

RIO PRETO (aff. do r. Paracatú)	Serra do Parana, município de Paracatú, districto de Rio Preto.	N. — S. e NO. — SE.	320	Paracatú e João Pinheiro.	Ribeirão do Brejo	Rio Roncador Ribeirão da Barra
RIO RONCADOR (aff. do r. Preto)	Serra do Rio Preto, município de Paracatú, districto de Rio Preto.	NO. — SE.	123	Paracatú.	—	—
RIBEIRÃO DA BARRA (aff. do r. Preto)	Serra do Rio Preto, município de Paracatú, districto de Rio Preto.	N. — S.	110	Paracatú.	—	—
RIO URUCUIA	Espigão Mestre, município de Paracatú, districto de Buritys.	O. — L. e NO. — SE.	520	Paracatú e S. Francisco.	Rio S. Miguel Rio Conceição	Rio S. Vicente Rio S. Domingos Rio Paratinga Ribeirão Extrema do Brejo Ribeirão d'Areia
RIO S. MIGUEL (aff. do r. Urucua)	Serra do Rio Preto, município de Paracatú, districto de Buritys.	NO. — SE. e SO. — NE.	180	Paracatú.	Ribeirão da Ilha	—
RIO CONCEIÇÃO (aff. do r. Urucua)	Serra do Rio Preto, município de Paracatú, districto de Lages.	SO. — NE.	120	Paracatú e S. Francisco.	—	—
RIO S. DOMINGOS (aff. do r. Urucua)	Espigão Mestre, município de Paracatú, districto de Formoso.	N. — S.	115	Paracatú.	—	—
RIO PARATINGA (aff. do r. Urucua)	Espigão Mestre, município de Paracatú, districto de Formoso.	NO. — SE.	135	Paracatú.	—	Rio Tabocas Rio Claro

V — Principaes rios e sua caracterização

DESIGNAÇÃO	CARACTERIZAÇÃO					
	Cabeceiras	Direção geral	Extensão total (km.)	Municípios banhados	Principaes affluentes	
					DA MARGEM DIREITA	DA MARGEM ESQUERDA

II — RIOS SECUNDARIOS

A — NA BACIA DO RIO S. FRANCISCO

RIBEIRÃO EXTREMA DO BREJO (aff. do r. Uruçuia)	Chapada, município de Paracatú, districto de Morrinhos.	NE.—SO.	100	Paracatú.	—	—
RIBEIRÃO DA AREIA (aff. do r. Uruçuia)	Serra das Araras, município de Paracatú, districto de Morrinhos.	NE.—SO.	100	Paracatú e S. Francisco.	—	—
RIO PARDO	Serra das Araras, município de S. Francisco, districto de Brejo da Passagem.	O.—L.	100	Januária e S. Francisco.	—	—
RIO PANDEIROS	Chapadão, município de Januária, districto de Brejo do Amparo.	NO.—SE.	120	Januária.	—	Rio Borrachudo
RIO CARINHANHA	Chapada Bella Lorena, município de Paracatú, districto de Formoso.	SO.—NE.	430	JANUARIA e PARACATU'.	Ribeirão do Gلبو Rio Cochá
RIO COCHÁ (aff. do r. Carinhanha)	Chapada, município de Januária, districto de Brejo do Amparo.	SO.—NE.	180	Januária.	—	—

B — NA BACIA DO RIO GRANDE — PARANÁ

RIO DAS MORTES	Serra da Mantiqueira, município de Barbacena, districto de Bias Fortes.	SE.—NO. e L.—O.	210	Barbacena, Tiradentes, Prados, S. João d'El-Rey e Bom Sucesso.	Rio Loures Rio Carandahy	Rio Elvas Rio das Mortes Pequeno
RIO CARANDAHY (aff. do r. das Mortes)	Serra da Trapizonga, município de Barbacena, districto de Résaquinha.	L.—O.	105	Barbacena, Lagoa Dourada, Prados, Tiradentes e S. João d-El-Rey.	—	—

V — Principaes rios e sua caracterização

DESIGNAÇÃO	CARACTERIZAÇÃO					
	Cabeceiras	Direcção geral	Extensão total (km.)	Municípios banhados	Principaes afluentes	
					DA MARGEM DIREITA	DA MARGEM ESQUERDA
II — RIOS SECUNDARIOS						
B — NA BACIA DO RIO GRANDE — PARANÁ						
RIO JACARÉ	Serra da Galga, município de Bom Sucesso, districto de S. João Baptista.	NE.—SO.	126	Bom Sucesso, Oliveira e Campo Bello.	—	—
RIO UBERABA	Serra do Taquaral, município de Uberaba, districto da séde.	E.—O. e NE.—SO.	182	Uberaba.	—	—
RIO S. FRANCISCO	Serra do Buracão, município de Uberaba, districto de Campo Formoso.	N.—S.	110	Uberaba e <i>Fructal</i> .	—	Rio Douradinho
RIO VERDE	Serra do Buracão, município do Prata, districto da séde.	E.—O. e NE.—SO.	165	Prata e Fructal.	—	—
RIO PARANAHYBA	Serra da Matta da Corda, município de S. Gothardo, districto de S. Francisco das Chagas.	SE.—NO. e E.—O.	1.280	S. Gothardo, <i>Patrocínio, Carmo do Parana-hyba</i> , Patos, MONTE CARMELO, ESTRELLADO SUL, ABAGUARY, ABBADIA DO BOM SUCESSO, MONTE ALEGRE, ITUTUBA E FRUCTAL.	Rio S. Bartholomeu Rio Verde Rio S. Marcos	Rio Espírito Santo Rio Santo Antonio Rio Dourados Rib. das Perdizes Rib. da Bagagem Rio Jordão Rio das Velhas Rio Piedade Rio Pirapetinga Rio da Prata Rio dos Patos Rio Arantes Rio Barro Preto Rio das Melancias
RIO VERDE (af. do r. Parana-hyba)	Chapadão da Cangalha, município de Paracatú, districto de Guardamór.	N.—S.	100	Paracatú.	—	—

V — Principaes rios e sua caracterização

DESIGNAÇÃO	CARACTERIZAÇÃO					
	Cabecceiras	Direcção geral	Extensão total (km.)	Municípios banhados	Principaes affluentes	
					DA MARGEM DIREITA	DA MARGEM ESQUERDA

II — RIOS SECUNDARIOS

B — NA BACIA DO RIO GRANDE

RIO S. MARCOS (affl. do r. Paranahyba)	Espigão dos Arrependidos, município de Paracatá, districto de Capim Branco.	N. — S.	127	PARACATÁ.	Rio S. Bento
RIO S. BENTO (affl. do r. S. Marcos)	Chapada, município de Paracatá, districto de Guarda-Mór.	NE. — SO.	119	Paracatá.	—	—
RIO DOURADOS (affl. do r. Paranahyba)	Serra da Boa Vista, município de Patrocínio, districto da séde.	SE. — NO.	160	Patrocínio e Monte Carmello.	Rio Douradinho	—
RIBEIRÃO DAS PERDIZES (affl. do r. Paranahyba)	Serra do Esmeril, município de Monte Carmello, districto da séde.	SE. — NO.	100	Monte Carmello.	—	—
RIBEIRÃO DA BAGAGEM (affl. do r. Paranahyba)	Serra do Esmeril, município de Monte Carmello, districto de Irahý.	SE. — NO.	123	Monte Carmello e Estrella do Sul.	—	—
RIO DAS VELHAS (affl. do r. Paranahyba)	Serra da Canastra, município de Sacramento, districto de S. João Baptista.	SE. — NO.	475	Sacramento, Araxá, Monte Carmello, Uberaba, Araguary, Uberabinha e Abbadia do Bom Successo.	Ribeirão do Inferno Ribeirão Santa Juliana Rio Quebra Anzol Rio Mandaguary	Rio Claro Rio Uberabinha
RIO QUEBRA ANZOL (affl. do r. das Velhas)	Serra da Canastra, município de Araxá, districto de Pratinha.	SE. — NO.	230	Araxá, Patrocínio e Monte Carmello.	Rio S. João Ribeirão do Salitre Rio Sant'Antonio	Ribeirão da Capivara Rio Galheiro

V — Principaes rios e sua caracterização

DESIGNAÇÃO	CARACTERIZAÇÃO					
	Cabeceiras	Direcção geral	Extensão total (km.)	Municípios banhados	Principaes afluentes	
					DA MARGEM DIREITA	DA MARGEM ESQUERDA
II — RIOS SECUNDARIOS						
B — NA BACIA DO RIO GRANDE						
RIO UBERABINHA (afl. do r. das Velhas)	Chapada do Rio Claro, município de Uberabiha, districto da séde.	SE.—NO.	168	Uberabiha e <i>Abadia do Bon Successo.</i>	—	Rio Bom Jardim Rio das Pedras
RIO PIEDADE (afl. do r. Paranahyba)	Serra de Passa Tres, município de Monte Alegre, districto da séde.	SE.—NO.	105	Monte Alegre.	—	—
RIO DA PRATA (afl. do r. Paranahyba)	Serra do Verissimo, município de Uberaba, districto da cidade.	SE.—NO.	350	Uberaba, Prata e Ituyutaba.	Rio Cocai Rio Douradinho Rio Tijuco	Rio Piracajuba Rio S. Jeronymo
RIO TIJUCO (afl. do r. da Prata)	Serra do Taquaral, município de Uberaba, districto da cidade.	SE.—NO.	355	Uberaba, Uberabinha, <i>Prata, Monte Alegre</i> e Ituyutaba.	Rio da Estiva Rio Douradinho Rio Babylonía Rio Monte Alegre	Rio S. Lourenço
RIO DOURADINHO (afl. do r. Tijuco)	Chapada, município de Uberabinha, districto da séde,	L.—O.	120	Uberabinha e <i>Monte Alegre.</i>	—	Rio Pauga
RIO S. JERONYMO (afl. do r. da Prata)	Chapada do Boqueirão, município de Ituyutaba, districto da séde.	SE.—NO.	112	Ituyutaba.	—	—
RIO DOS PATOS (afl. do r. Paranahyba)	Chapada do Boqueirão, município de Ituyutaba, districto da séde.	SE.—NO.	132	Ituyutaba.	—	—
RIO ARANTES (afl. do r. Paranahyba)	Serra das Furnas, município do Prata, districto de Rio Verde.	L.—O.	182	Prata, Ituyutaba e <i>Fructal.</i>	—	Rio S. Domingos

V — Principaes rios e sua caracterização

DESIGNAÇÃO	CARACTERIZAÇÃO					
	Cabeceiras	Direcção geral	Extensão total (km.)	Municípios banhados	Principaes affluentes	
					DA MARGEM DIFEITA	DA MARGEM ESQUERDA

II — RIOS SECUNDARIOS

B — NA BACIA DO RIO GRANDE

RIO S. DOMINGOS (aff. do r. Arantes)	Serra das Furturs, municipio de Fructal, districto de S. Francisco de Salles.	L. — O.	133	Fructal	—	—
RIO AYURUOCA	Serra da Mautiqueira, municipio de Ayuruoca, districto de Alagôa.	S. — N.	210	Ayuruoca, Turvo e Lavras.	Rio Turvo Grande	—
RIO CAPIVARY	Serra da Treituba, municipio de Lavras, districto de Carrancas.	SE. — NO.	110	Lavras.	—	Rio Ingaby
RIO INGAHY (aff. do r. Capivary)	Serra do Papagaio, municipio de Ayuruoca, districto da sede.	S. — N.	165	Ayuruoca, Baependy e Lavras.	—	—
RIO SAPUCAHY	Pico do Imbiry, na serra da Mantiqueira, municipio de Itajubá, districto de Pirangussú.	S. — N.	490	Itajubá, Villa Braz, Pedra Branca, Paraisopolis, Santa Rita, Pouso Alegre, Sileiano, Pólis, S. Gonçalo, Machado, Paraguassú, Eloy Mendes, Tres Pontas, Campos Geraes, Alfenas, Carmo do Rio Clara, Bôa Esperança, Passos.	Rio Lourenço Velho Rio Verde Rio das Araras	Rio Vargem Grande Rio Sapucahy-Mirim Rio do Cervo Rio Dourado Rio Machado Rio Cabo Verde Rio Claro
RIO VERDE (aff. do r. Sapucahy)	Serra da Mantiqueira, municipio de Passa Quatro, districto da sede.	SE. — NO.	235	Passa Quatro, Pouso Alto, Caxambá, Silvestre Ferraz, Conceição do R. Verde, Baependy, Tres Corações, Cambaquirá, Varginha, Eloy Mendes, Tres Pontas.	Rio Baependy Rio do Peixe	—

V. — Principaes rios e sua caracterização

DESIGNAÇÃO	CARACTERIZAÇÃO					
	Cabeceras	Direcção geral	Extensão total (km.)	Municípios banhados	Principaes affluentes	
					DA MARGEM DIREITA	DA MARGEM ESQUERDA
II — RIOS SECUNDARIOS						
B — NA BACIA DO RIO GRANDE						
RIO DO PEIXE (aff. do r. Verde)	Serra do Valle Formoso, municipio de Baependy, districto da séde.	SE. — NO.	110	Baependy, Tres Corações e Lavras.	—	—
RIO SAPUCAHY-MIRIM (aff. do r. Sapucahy)	Serra de Santa Barbara, municipio de Paraisopolis, districto de Sapucahy-Mirim. (1)	S. — N.	115	Paraisopolis e Pouso Alegre.	—	Rio Capivary Rio Itahim Rio Mandú
RIO MACHADO (aff. do r. Sapucahy)	Campos de Caldas, municipio de Silvianopolis, districto de Dourados.	SE. — NO. e SO. — NE.	140	Silvianopolis, Caldas, Machado, Alfenas e Paraguassá.	—	—
RIO CABO VERDE (aff. do r. Sapucahy)	Serra Negra, municipio de Campestre, districto da séde.	SE. — NO. e SO. — NE.	105	Campestre, Cabo Verde, Areado e Alfenas.	Rio Muzambo	—
RIO MUZAMBO (aff. do r. Cabo Verde)	Espigão do Japy, municipio de Guaxupé, districto da séde.	O. — L.	105	Guaxupé, Muzambinho, Areado e Alfenas.	—	—
RIO S. JOÃO	Serra de D. Euphrasia, municipio de Guaranesia, districto de S. Pedro da União.	S. — N.	125	Guaranesia, Jacuhy, S. Sebastião do Paraiso, Passos e Cassia.	Ribeirão da Penha	Rio Sant'Anna
RIO SAPUCAHY DO NORTE*	Serra de S. Sebastião, municipio de S. Sebastião do Paraiso, districto da séde.	SE. — NO.	35	Monte Santo e S. Sebastião do Paraiso.	Rio Esmeril Rio Santa Barbara	Rio Pinheirinho
RIO PARDO*	Serra do Campestre, municipio de Caldas, districto de Santa Rita.	SE. — NO.	130	Caldas, Campestre, Poços de Caldas e Botelhos.	—	Rio Lamhary Rio Mogy-Guas-sá

(1) Ao deixar o districto de Sapucahy-Mirim, passa ao Estado de S. Paulo, voltando a Minas, em seguida, no districto da séde do municipio de Paraisopolis.

V — Principaes rios e sua caracterização

DESIGNAÇÃO	CARACTERIZAÇÃO					
	Cabecelas	Direcção geral	Extensão total (km.)	Municípios banhados	Principaes affluentes	
					DA MARGEM DIREITA	DA MARGEM ESQUERDA

II — RIOS SECUNDARIOS

B — NA BACIA DO RIO GRANDE

RIO MOGY GUASSÚ * (aff. do r. Parado)	Serra do Mogy, municipio de Pouso Alegre, districto de Borda da Matta.	SE.—NO.	100	Pouso Alegre, Ouro Fino e JAOYTINGA.	Rio Jaguary-Mirim	Rio do Peixe
RIO JAGUARY-MIRIM * (aff. do r. Mogy-Guassú)	Campos de Caldas, municipio de Caldas, districto de Santa Rita.	E.—O.	65	Caldas e CARACOL.	—	—
RIO DO PEIXE * (aff. do r. Mogy-Guassú)	Serra da B ^a Vereda, municipio de Ouro Fino, districto de Campo Mystico.	NE.—SO. e SE.—NO.	50	Ouro Fino e Jaguary.	Rio das Antas	—
RIO JAGUARY * (aff. do r. Piraceteaba)	Serra do Campestre, municipio de Jaguary, districto da séde.	E.—O.	85	Jaguary e Extremoz.	Rio Camaudo-caia

C — NA BACIA DO RIO DOCE

RIO CHOPOTÓ	Serra da Mantiqueira, municipio de Barbacena, districto de Mello do Desterro.	SO.—NE.	111	Barbacena, Alto Rio Doce e Piranga.	Rio Turvo	—
RIO CASCA	Serra de S. Geraldo, municipio de Viçosa, districto de Araponga.	S.—N.	145	Viçosa, Ponte Nova, Abre Campo e Rio Casca.	—	—
RIO MATIPOÓ	Serra do Brigadeiro, municipio de Abre Campo, districto de S. José da Pedra Bonita.	S.—N. e SE.—NO.	135	Abre Campo, Rio Casca, S. Domingos do Prata e Caratinga.	—	Rio Sant'Anna

V — Principaes rios e sua caracterização

DESIGNAÇÃO	CARACTERIZAÇÃO					
	Cabeceiras	Direcção geral	Extensão total (km.)	Municípios banhados	Principaes affluentes	
					DA MARGEM DIREITA	DA MARGEM ESQUERDA
II — RIOS SECUNDARIOS						
C — NA BACIA DO RIO DOCE						
RIO CUIETÉ	Serra de Santo Appolinario, municipio de Caratinga, districto da sede.	SO. — NE.	200	Caratinga.	Rio Preto	—
RIO MANHUASSÚ	Serra do Grumairini, municipio de Manhuassú, districto de S. João.	N. — S. e SO. — NE.	285	Manhuassú, Caratinga, Rio José Pedro e Aymorés.	Rio Jequitibá Rio José Pedro Ribeirão do Capim	—
RIO JOSÉ PEDRO (affl. do r. Manhuassú)	Pico da Bandeira, na serra do Caparaó, municipio de Manhuassú, districto de Pirapetinga.	S. — N. e SO. — NE.	160	MANHUASSÚ, Rio José Pedro e Mutum.	Rio S. Mancel	—
RIO PIRACICABA	Serra de Ouro Preto, municipio de Ouro Preto, districto de Antonio Pereira.	SO. — NE.	224	Ouro Preto, Marianna, Alvinópolis, Santa Barbara, Piracicaba, Itabira, Antonio Dias, S. Domingos do Prata e Ferros.	Rio da Prata	Rio Santa Barbara
RIO S. BARBARA (affl. do r. Piracicaba)	Serra do Caraça, municipio de Santa Barbara, districto de Rio Acima.	SO. — NE.	125	Santa Barbara e Itabira.	—	—
RIO SANTO ANTONIO	Serra da Tapera, municipio de Conceição, districto de Tapera.	SO. — NE. c O. — E.	240	Conceição, Ferros e Guanhães.	Rio do Tanque	Rio do Peixe Rio Guanhães
RIO DO TANQUE (affl. do r. Santo Antonio)	Serra do Cipó, municipio de Itabira, districto de Aliança.	O. — E. e SO. — NE.	110	Itabira, Conceição e Ferros.	—	—

V — Principaes rios e sua caracterização

DESIGNAÇÃO	CARACTERIZAÇÃO					
	Cabeceiras	Direcção geral	Extensão total (km.)	Municípios banhados	Principaes afluentes	
					DA MARGEM DIREITA	DA MARGEM ESQUERDA
II — RIOS SECUNDARIOS						
C — NA BACIA DO RIO DOCE						
RIO DO PEIXE (afl. do r. Santo Antonio)	Serra do Itambé, municipio de Serro, districto da séde.	NO.—SE.	130	Serro, Concelção e <i>Ferros</i> .	—	—
RIO GUANHÃES (afl. do r. Santo Antonio)	Serra do Itambé, municipio do Serro, districto de Itambé.	NO.—SE.	140	Serro, Coacção, Guanhães e <i>Ferros</i> .	—	—
RIO CORRENTE	Serra de Santa Rita, municipio de Serro, districto de S. Sebastião dos Correntes.	NO.—SE.	190	Serro, <i>S. João Evangelista</i> e Guanhães.	—	—
RIO SUASSUHY PEQUENO	Serra dos Correntes, municipio de Peçanha, districto da séde.	NO.—SE.	110	Peçanha e <i>Guanhães</i> .	Rio Tronqueiras	—
RIO SUASSUHY GRANDE	Serra do Itambé, municipio do Serro, districto de Itambé.	NO.—SE.	280	Serro, <i>S. João Evangelista</i> , Peçanha e Theophilo Ottoni.	Rio Turvo Grande Rio S. Nicolau Grande	Rio Urupuca Rio Itambacury
RIO URUPUCA (afl. do r. Suassuhy Grande)	Serra da Tromba d'Anta, municipio de Capellinha, districto da séde.	N.—S.	125	<i>Capellinha</i> , Peçanha e <i>Theophilo Ottoni</i> .	Rio Suruby	Rio S. João Grande
RIO ITAMBACURY (afl. do r. Suassuhy-Grande)	Serra da Saphira, municipio de Theophilo Ottoni, districto de Itambacury.	NE.—SO.	130	Theophilo Ottoni.	—	—
RIBEIRÃO PALMITAL	Serra do Crak-Nanuck, municipio de Theophilo Ottoni, districto de Itambacury	N.—S.	120	Theophilo Ottoni.	—	—

V — Principaes rios e sua caracterização

DESIGNAÇÃO	CARACTERIZAÇÃO					
	Cabeceiras	Direcção geral	Extensão total (km.)	Municípios banhados	Principaes afluentes	
					DA MARGEM DIREITA	DA MARGEM ESQUERDA

II — RIOS SECUNDARIOS

C — NA BACIA DO RIO DOCE

RIO ILHÉOS	Serra do Crak-Nanuck, município de Theophilo Ottoni, districto de Itambacury.	N. — S.	140	Theophilo Ottoni.	—	—
RIO DO EME	Serra da Maracanã, município de Theophilo Ottoni, districto de Itambacury.	N. — S.	140	Theophilo Ottoni.	Corrego da Ferrugem	—

D — NA BACIA DO RIO JEQUITHONHA

RIO ARASSUAHY	Serra do Itambé, município do Serro, districto de Rio Vermelho.	SO. — NE.	378	Serro, Diamantina, S. João Baptista, Minas Novas e Arassuahy.	Rio S. João Rio Itamarandya Rio Fanado Rio Capivary Rio Setubal Rio Gravatá	Rio Preto
RIO ITAMARANDYBA (affl. do r. Arassuahy)	Serra do Ambrosio, município de S. João Baptista, districto da séde.	SO. — NE. e SE. — NO.	140	S. João Baptista, Capellinha e Minas Novas.	—	—
RIO FANADO (affl. do r. Arassuahy)	Morro dos Peireiras, município de Capellinha, districto da séde.	NE. — SO.	140	Capellinha e Minas Novas.	—	—
RIO CAPIVARY (affl. do r. Arassuahy)	Serra da Trindade, município de Minas Novas, districto da séde.	SE. — NO.	110	Minas Novas.	—	—
RIO SETUBAL (affl. do r. Arassuahy)	Serra da Noruega, município de Theophilo Ottoni, districto de Setubinha.	S. — N.	120	Theophilo Ottoni, Minas Novas e Arassuahy.	—	—

V — Principaes rios e sua caracterização

DESIGNAÇÃO	CARACTERIZAÇÃO					
	Cabeceiras	Direcção geral	Extensão total (km.)	Municípios banhados	Principaes afluentes	
					DA MARGEM DIREITA	DA MARGEM ESQUERDA
II — RIOS SECUNDARIOS						
D — NA BACIA DO RIO JEQUITINHONHA						
RIO S. MIGUEL	Serra das Esmeraldas, municipio de Jequitinhonha, districto de Joahyma.	S.—N.	110	Jequitinhonha.	—	—
RIO ITACAMBIRUSSU'	Serra de Itacambira, municipio de Grão Mogol, districto de Itacambira.	SO. — NE. e NO.—SE.	175	Grão Mogol.	—	Rio Congonhas Grande
RIO VACCARIA	Espigão da Lagoa Secca, municipio de Grão Mogol, districto da sede.	NO.—SE.	140	Grão Mogol. <i>Salinas e Arassuahy.</i>	—	Rio Peixe Bravo
RIO SALINAS	Serra do Anastacio, municipio de Salinas, districto da sede.	NE.—SO.	105	Salinas e Arassuahy.	Ribeirão	—
RIO S. FRANCISCO	Morro das Trombas, na serra Escura, municipio de Fortaleza, districto de Pajehú.	O.—E.	170	Fortaleza e Jequitinhonha.	Rio das Anhumas Rio dos Patos	—
RIO PANELLA	Municipio de Jequitinhonha, districto de Pedra Grande. divisas com o Estado da Bahia.	NO.—SE.	105	Jequitinhonha.	Rio Pockane	—
E — NA BACIA DO RIO PARAHYBA						
RIO PARAHYBUNA	Serra da Mantiqueira, municipio de Palmyra, districto de Dóres de Parahybuna.	NO.—SE.	154	Palmyra, JUIZ DE FÓRA e MAR DE HESPAÑA.	Rio do Peixe Rio Preto	Rio Kagado

V — Principaes rios e sua caracterização

DESIGNAÇÃO	CARACTERIZAÇÃO					
	Cabeceiras	Direcção geral	Extensão total (km.)	Municípios banhados	Principaes afluentes	
					DA MARGEM DIREITA	DA MARGEM ESQUERDA

II — RIOS SECUNDARIOS

E — NA BACIA DO RIO PARAHYBA

RIO DO PEIXE (afl. do r. Parahybuna)	Merro da Mira, na serra do Pacau, município de Rio Preto, districto de Boqueirão.	O.—E.	154	Rio Preto, Lima Duarte e Juiz de Fôra.	Rio Monte Verde	—
RIO PRETO (afl. do r. Parahybuna)	Pico das Agulhas Negras, na serra do Itatiaya, município de Ayuruóca, districto de Bocaina.	SO.—NE.	220	AYURUÓCA, RIO PRETO e JUZ DE FÓRA.	—
RIO POMBA	Serra da Mantiqueira, município de Barbacena, districto de Santa Barbara do Tugurio.	NO.—SE.	220	Barbacena, Mercês, Pomba, Guarany, S. João Nepomuceno, Cataguazes, Leopoldina e Palma.	Rio Formoso Rio Novo	Rio Paraopeba Rio Chopotó
RIO MURIAHÉ *	Serra da Neblina, município de Cataguazes, districto de Miraby.	O.—E. NO.—SE.	70	Cataguazes, Muriahé e S. Manoel.	—	Rio do Gloria Rio Carangola
RIO DO GLORIA * (afl. do r. Muriahé)	Serra do Brigadeiro, município de Carangola, districto de S. Francisco do Gloria.	N.—S.	105	Carangola e Muriahé.	—	—
RIO CARANGOLA * (afl. do r. Muriahé)	Serra do Brigadeiro, município de Carangola, districto de S. Sebastião do Alto Carangola.	NO.—SE.	85	Carangola.	—	—

V — Principaes rios e sua caracterização

DESIGNAÇÃO	CARACTERIZAÇÃO					
	Cabeceiras	Direcção geral	Extensão total (km.)	Municípios banhados	Principaes afluentes	
					DA MARGEM DIREITA	DA MARGEM ESQUERDA
II — RIOS SECUNDARIOS						
F — NA BACIA DO RIO MUCURY						
RIO TODOS OS SANTOS	Serra das Saphiras, municipio de Theophilo Ottoni, districto de Poti.	O. — E.	160	Theophilo Ottoni.	—	Rio S. Paulo
RIO PAMPAN	Serra da Umburana, municipio de Theophilo Ottoni, districto de Pampau.	N. — S. e N. O. — S. E.	170	Theophilo Ottoni.	Rio Negro	—
G — NA BACIA DO RIO PARDO						
RIO DO MOSQUITO	Alto do Carreto, na Serra Escura, municipio de Salinas, districto de Agua Vermelha.	SO. — NE.	125	Salinas.	—	—
RIO S. JOÃO	Pedra do Vallo Fundo, municipio de Rio Pardo, districto de Paraiso, nos limites com o Estado da Bahia	N. — S.	100	Rio Pardo.	Rio Maravilhas	—
H — NA BACIA DO RIOS. MATHEUS						
RIO ITAÚNAS *	Serra dos Aymorés, municipio de Theophilo Ottoni, districto de Itambacury.	O. — E.	12	Theophilo Ottoni.	—	Rio Barreado
RIO BARREADO * (afl. do r. Itaúnas)	Serra Caixa de Pedras, municipio de Theophilo Ottoni, districto de Aymorés.	NO. — SE.	12	Theophilo Ottoni.	Rio Inhumas	—

VI—Relação, localização e principaes caracteristicos das quédas d'agua conhecidas

LOCALIZAÇÃO		QUÉDAS		
Municípios	Distritos	Designação	Rio formador	Potencia (CAVS.)
ABAETÉ (1).....	N. S. do Loréto da Morada Nova	Cachoeira do Indayá...	Rio Indayá	300
		Cachoeira de Paulo Afonso	Rio Abaeté	180
		Cachoeira Bonita.....	» »	250
ABBADIA DO BOM SUCESSO (2)	Abbadia de Bom Sucesso	Cachoeira do Rio Bonito	Rio Bonito	120
		Cachoeira do Ribirão	Rib. Cachoeira	2.200
		Cachoeira Rebojo dos Tachos (3)	Rio Paranalabya	100.000
		Cachoeira dos Ferreiros (4)	Rio Piedade	1.200
ABRE CAMPO.....	Abre Campo.....	Cachoeira do Sant'Anna (5)	Rib. Sant'Anna	300
		Cachoeira Torta.....	» » »	300
		Cachoeira Bonita.....	» » »	250
		Cachoeira da Conquista	» » »	300
	S. José da Pedra Bonita	Cachoeira da Fumaça..	Rio Matipó	80
	S. João do Matipó	Cachoeira do Garimpo..	» »	150
		Cachoeira de S. João....	» »	323
	Santo Antonio do Matipó	Cachoeira do Emboque	» »	400
		Cachoeira de S. Miguel	» »	400
AGUAS VIRTUOSAS...	Aguas Virtuosas....	Cachoeira do Lago.....	Rio Lambary	50
		Cachoeira do Guerra..	Rib. do Guerra	120

NOTAS—I. Este quadro apresenta apenas um cadastro provisório, organizado com as informações constantes dos formularios colligidos e tendo como fontes subsidiarias *A Hulha Branca em Minas Geraes*, do PROF. NELSON DE SENNA, e *A proposito da nossa Hulha Branca*, do ENG. MANOEL FERNANDES TORRES. Trabalhos posteriores deverão rectificar e mesmo desenvolver o presente arrolamento.—II. As potencias assinaladas com o signal * resultaram de medição.—III. Si foram arroladas as quedas de 20 e mais cavs. de força.

(1) O rio S. Francisco, no trecho que banha este municipio, apresenta 18 corredeiras ou pequenas quedas de pouca altura.

(2) O municipio tem mais algumas pequenas quedas.

(3) Nos limites com o Estado de Goyaz.

(4) Nos limites com o municipio de Monte Alegre.

(5) A Empresa José Ernesto Komel aproveita 40 H. P. desta cachoeira.

VI—Relação, localização e principaes caracteristicos das quédas d'agua conhecidas

LOCALIZAÇÃO		QUÉDAS			
Municípios	Distritos	Designação	Rio formador	Potencia (cav.s.)	
ALÉM PARAHYBA (S. JOSÉ DE)	S. José de Além Parahyba	Cachoeira Ilha dos Pom-bos (1)	Rio Parahyba	100.000 *	
		Cachoeira da Sapucaia (1)	» »	500.000 *	
		Cachoeira do Aventureiro (2)	Rio Aventureiro	500	
		Cachoeira Guararema...	» »	1.200	
		Cachoeira da Prata (3)	Rib. da Prata	1.000	
		Volta Grande	Quédas do Rio Angú (4)	Rio Angú	1.630
		Augustura	Quédas do Rio Angú...	» »	650
			Cachoeira do Bom Jardim	Rib. Bom Jardim	400
ALFENAS.....	Serrania.....	Cachoeira das Andorinhas	Rio S. Thomé	300	
		Cachoeira de S. Thomé (5)	» » »	100	
		Cachoeira do Campinho (6)	Rio Campinho	480	
		Fama.....	Cachoeira S. José (7)..	Cor. da Cachoeira	35
ALTO RIO DOCE.....	Alto Rio Doce,....	Cachoeira do Ribeirão Conceição	Rib. Conceição	50	
		Cachoeira do Fuill....	Rio Mombuca	100	
		Cachoeira do Brejaúba.	Rib. Brejaúba	200	
ALVINOPOLIS.....	Alviuopolis.....	Cachoeira dos Cotas...	Rib. dos Coelhos	350	
		Cachoeira Paulo Moreira	Rio do Peixe	84	
	Sem Peixe.....	Cachoeira do Sem Peixe	Rio Sem Peixe	1.200	
		Cachoeira da Serra.....	Rio S. Bartholomeu	450	
	Fonseca.....	Cachoeira da Sesmaria	Cor. da Sesmaria	60	
		Cachoeira do Piracicaba	Rio Piracicaba	1.600	
		Cachoeira do Turvo.....	Corrego Turvo	90	
		Saúde.....	Cachoeira da Campanha	Corrego da Campanha	60

(1) Nos limites com o Estado do Rio.

(2) Aproveitada pela Empresa Adão Pereira de Araujo, com sede na cidade.

(3) Nos limites com o municipio de Mar de Hespanha.

(4) São 3 quédas, respectivamente de 150, 680 e 800 cavallos, uma das quaes aproveitada pela empresa Villela & Cia., de Volta Grande.

(5) Aproveitada pela Empresa Força e Luz, com sede em Serrania.

(6) Nos limites com o municipio de Cabo Verde.

(7) Aproveitada pela Empresa S. José, de Fama.

VI—Relação, localização e principaes caracteristicos das quédas d'agua conhecidas

LOCALIZAÇÃO		QUÉDAS		
Municípios	Distritos	Designação	Rio formador	Potencia (cavs.)
ANTONIO DIAS.....	Antonio Dias.....	Cachoeira do Salto (1)..	Rio Piracicaba	23.000 *
		Cachoeira da Fumaça..	» »	5.000
		Cachoeira do Funil	» »	5.000
		Cachoeira Dr. Camp...	Rih. Bicudos	2.000
		Cachoeira José Gonçal- ves	» »	500
		Cachoeira Serra Negra.	Rib. Serra Negra	500
		Cachoeira Mangoreira.	Rih. do Monge	300
		Cachoeira Mãe d'Agua.	Rib. Tijuqueiro	800
ARAGUARY	Araguary.....	Cachoeira da Lapinha (2)	Riô Paranahyba	20.000
		Cachoeira do Pissarrão (3)	Rio Pissarrão	1.500
		Cachoeira do Bom Jar- dim	Rib. Bom Jardim	400
		Cachoeira das Araras...	Rib. das Araras	600
	S. Rita de Barreiros	Cachoeira do Funil (2)	Rio Paranahyba	30.000
		Cachoeira do Suruby (2)	» »	25.000
		Cachoeira dos Patos (2)	» »	40.000
	Sant'Anna do Rio das Velhas	Salto das Furnas.....	Rih. das Furnas	3.000
		Cachoeira Mandaguary.	Rih. Mandaguary	400
	ARASSUAHY	Arassuahy.....	Cachoeira do Funil....	Cor. do Gravatá
Cachoeira do Piauhy...			Cor. do Piauhy	200
S. José do Carahy		Cachoeira do S. José..	Cor. de S. José	500
Bom Jesus do Pontal		Cachoeira do Pontal...	» » » »	1.000
ARAXÁ.....	Araxá.....	Cachoeira da Usina (4).	Rib. Tamanduá	450
		Cachoeira do S. João..	Rio S. João	2.000
		Cachoeira do Capivara.	Rio Capivara	4.000
		Cachoeira das Cabecci- rus (5)	Rio das Velhas	6.000
		Dóres de S. Juliana	Cachoeira do Pae Joa- quim (6).	» » »

(1) Tem uma differença de nivel de 71m,80.

(2) Nos limites com o Estado de Goyaz.

(3) Em duas quédas. A Empresa Força e Luz, de Araguary, aproveita 300 cavs.

(4) A municipalidade aproveita 150 cavs. desta quéda.

(5) Nos limites com o municipio de Sacramento.

(6) Nos limites com o municipio de Sacramento.

VI—Relação, localização e principaes caracteristicos das quédas d'agua conhecidas

LOCALIZAÇÃO		QUÉDAS		
Municípios	Distritos	Designação	Rio formador	Potência (CAVS.)
	N. S. da Conceição.	Cachoeira do Octaviano (1)	Rio das Velhas	15.000
	S. Pedro de Alcântara	Cachoeira da Serra.....	Cor. da Cachoeira	150
ARCEBURGO.....	Arceburgo.....	Cachoeira do Itaguassú (2)	Rib. da Onça	240
		Cachoeira do Ouça (2)	" " "	400
		Cachoeira do Macahubas (3)	Rib. Macahubas	400
AYMORÉS.....	Aymorés.....	Cachoeira das Escadinhas ou do Raio	Rio Doce	32.000 *
		Cachoeira do Travessão	Rio Manhuassú	1.800
		Cachoeira da Estação..	" "	1.200
		Cachoeira da Barra. . .	Rib. Capim	200
		Cachoeira da Babylonia	" "	500
	Penha do Capim...	Cachoeira do Affonsoinho	" "	360
		Cachoeirão do Capim..	" "	950
AYURUOCA.....	Ayuruoca.....	Cachoeira do Nené....	Rio Ayuruoca	3.000
		Cachoeira do Varadouro	" "	1.200
		Cachoeira do Patrimouio	Rib. Papagaio	1.000
		Cachoeira Agua Preta..	Rib. Agua Preta	1.000
		Cachoeira dos Bauhos..	Cor. Matafú	1.000
		Cachoeira do Guaxupé..	Rib. Campina	400
	Bocaina.....	Cachoeira do Rio Preto (4)	Rio Preto	3.400
		Cachoeira do Brumado	Rib. Paíol	1.500
	Serraous.....	Cachoeira do Buracão..	Rio dos Francezes	1.000
		Cachoeira do Pinheiro..	Rib. Pinheiro	100
		Cachoeira dos Campos	Rib. das Vaocas	300
	Alagôa.....	Cachoeira do Facão. . .	Cor. Prateado	100
		Cachoeira Monte Bello.	Rio Ayuruoca	1.170
		Cachoeira Serra Negra..	" "	1.000
	Carvalhos.....	Cachoeira da Estiva ...	Rib. da Estiva	80
		Cachoeira do Avelino...	Rib. dos Francezes	409 *

(1) Nos limites com o municipio de Sacramento.

(2) " " " " " " " " Guaranesia.

(3) " " " " " " " " Monte Santo.

(4) " " " " " " " " Est. d) do Rio.

VI—Relação, localização e principais característicos das quedas d'água conhecidas

LOCALIZAÇÃO		QUÉDAS		
Municípios	Distritos	Designação	Rio formador	Potencia (CAVS.)
		Cachoeira dos Gonçalves	Rio dos Francezes	500
	Passa Vinte.....	Cachoeira Guarda Velha (1)	Rio Preto	2.000
		Cachoeira Grande (2)...	Rio Bananal	237 *
		Cachoeira dos Pilões (2)	" "	2.084 *
		Cachoeira do Barulho..	Rib. do Barulho	400
BAEPENDY.....	Baependy.....	Cachoeira das Furnas(3)	Rib. das Furnas	300
		Cachoeira do Congonhal	Rib. S. Pedro	1.000
		Cachoeira do Sobrado..	Rib. do Sobrado	500
		Cachoeira do Gabriel..	Rib. do Gatriel	450
		Cachoeira dos Gomes..	Rib. do Gomes	400
		Cachoeira do Funil....	Rib. do Funil	600
		Cachoeira da Mombaça	Rib. S. Pedro	500
		Cachoeira Ignacio Pinto	Rib. Piracicaba	100
	S. Sebastião da Encruzilhada	Cachoeira do Angahy..	Rib. Angahy	200
		Cachoeira do Rio do Peixe	Rio do Peixe	150
	S. Thomé das Letras	Cachoeira do Jurimirim (4)	Rio Verde	1.800
BAMBUBY.....	Bambuby.....	Cachoeira Bom Sucesso	Rio Bambuby	850 *
		Cachoeira do Tigre	Rio Tigre	800
		Cachoeira do Samburá (5)	Rio Samburá	1.500
		Cachoeira da Ponte Alta	Rib. Ponte Alta	150
BARBACENA.....	Barbacena.....	Cachoeira de Ilhéos (6)	Rio das Mortes	4.000
	S. José da Ressaquilha.	Cachoeira do Ribeirão	Rib. Alberto Dias	200
	S. Anna do Carandahy	Cachoeira do Carandahy (7)	Rio Carandahy	150
	Pedro Teixeira.....	Cachoeira do Garambéo	Rib. do Quilombo	100
	S. Anna do Livramento	Cachoeira do Mello....	Rio Pomba	100

(1) Nas divisas com o Estado do Rio.

(2) Medida pela Comissão Geographica e Geologica de Minas.

(3) Aproveitada em parte pela Empresa de Electricidade com sede em Caxambú.

(4) Nas divisas com o municipio de Conceição do Rio Verde.

(5) " " " " " " Plumby.

(6) São aproveitadas 2.000 cavs. pela municipalidade.

(7) A Comp. Carandahyense aproveita 40 cavs. desta queda.

VI—Relação, localização e principaes caracteristicos das quédas d'agua conhecidas

LOCALIZAÇÃO		QUÉDAS		
Municípios	Distritos	Designação	Rio formador	Potencia (CAVS.)
BELLO HORIZONTE..	Bello Horizonte....	Cachoeira de Freitas (1)	Ribeirão dos Arrudas	305 *
		Cachoeira do Arrudas..	» » »	120
		Cachoeira dos Gorduras.	Rib. dos Gorduras	60
BOA ESPERANÇA (DORES DA)	Dôres da Boa Esperança	Cachoeira de S. Pedro (2)	Rib. S. Pedro	60
		Cachoeira do Serra.....	Rib. da Serra	200
		Cachoeira da Bocaína (3)	Rib. Grande	1.200
	Congonhas.....	Cachoeira Larga.....	Riachão	600
		Cachoeira das Cruzes (4)	Rio Sapucahy	3.500
		Cachoeira da Itapeperica (4)	» »	2.200
BOCAYUVA.....	Bocayúva.....	Cachoeira dos Sittics (5)	Rio Lages	600
	Barreiros.....	Cachoeira dos Machados	Rio Jequitahy	800
		Cachoeirão.....	» »	1.200
	Olhos d'Agua.....	Cachoeira do Ferreiro..	Rio Ferreiro	300
		Cachoeira do Lages....	Rio Lages	500
BOM DESPACHO.....	Bom Despacho.....	Cachoeira do Taperão (6)	Rio Lambary	9.000
		Cachoeira do Capivary	Rio Capivary	90
		Cachoeira do Capivary de Baixo	Rio Capivary de Baixo	80
BOMFIM.....	Bomfim.....	Cachoeira da Palestina	Rio Aguas Claras	800
		Cachoeira do Trombetas	» » »	1.000
		Cachoeira Caetano José	» » »	1.200
		Cachoeira do Arouças..	» » »	1.200
		Cachoeira João Manoel	Rio Samambaia	80
	Cachoeira do Chingarro	» »	50	
	Porto Alegre.....	Cachoeira do Salto (7)..	Rio Paraopeba	10.000

(1) Aproveitada pela Comp. de Electricidade e Viação Urbana de Minas Geraes.

(2) Aproveitada pela Empresa Dorense de Electricidade.

(3) Nos limites com o municipio de Piumhy.

(4) » » » » » Carmo do Rio Claro.

(5) Em duas quédas.

(6) Nos limites com o municipio de Pitanguy.

(7) » » » » » Entre Rios.

VI—Relação, localização e principaes caracteristicos das quedas d'agua conhecidas

LOCALIZAÇÃO		QUEDAS		
Municípios	Distritos	Designação	Rio formador	Potencia (CAVS.)
		Cachoeira da Chacara (1)	Rio Paraopeba	6.000
		Cachoeira da Boa Esperança	Rib. Boa Esperança	500
	Conceição de Itaguá	Cachoeira da Tôca.....	Rio Paraopeba	1.500
		Cachoeira dos Almoreimas	» »	3.000
		Cachoeira do Funil....	» »	3.200
		Cachoeira dos Papudos.	Rio Aguas Claras	100
	Sant'Anna do Paraopeba	Cachoeira do Borges....	Rib. do Borges	150
		Cachoeira dos Costas...	Rib. dos Costas	80
	Bello Valle.....	Cachoeira do Moreira...	Rib. do Borges	50
		Cachoeira do Marinho.	Rib. Marinho	80
	Campo Alegre.....	Cachoeira dos Julões..	Rib. Macahubas	2.000
		Cachoeira Agua Morta.	» »	1.200
		Cachoeira do Pary.....	» »	700
	N. S. da Piedade dos Geraes	Cachoeira do Kaquente.	» »	3.000
		Cachoeira da Ventania	» »	800
		Cachoeira do Cota.....	» »	1.000
		Cachoeira da Preguiça.	» »	1.800
		Cachoeira do Samambaia	Rib. Samambaia	300
	S. Luzia do Rio Manso	Cachoeira dos Antunes	Rio Manso	1.800
	Santa Cruz de D. Silverio	Cachoeira das Aguas Claras (2)	Rio Aguas Claras	100
		Cachoeira dos Amoris.	Cor. da Ssmaria	800
		Cachoeira das Gamellas	Rio Manso	600
BOM SUCCESSE.....	Bom Successo.....	Cachoeira do Inferno(3)	Rio das Mortes	2.000
		Cachoeirinha.....	Cor. Fundo	200
		Cachoeira dos Alves (4)	Cor. dos Alves	300
	Santo Antonio do Amparo	Cachoeira do Jacaré....	Rio Jacaré	500
BOTELHOS.....	Botelhos.....	Cachoeira do Bom Jesus	Cor. Bom Jesus	20
		Cachoeira do Capetinga	Rib. Capetinga	80

(1) Nos limites com o municipio de Entre Rios.

(2) São aproveitados 20 cavs. pela empresa de Antonio de Sousa Parreiras.

(3) Nos limites com o municipio de S. João d'El-Rey.

(4) São aproveitados 70 cavs. pela municipalidade.

VI—Relação, localização e principais característicos das quedas d'agua conhecidas

LOCALIZAÇÃO		QUÉDAS		
Municípios	Districtos	Designação	Rio formador	Potencia (cavs.)
BRASILIA	Brasília.....	Cachoeira do Raso.....	Cor. Raso	100
		Cachoeira do Pasto Bom	Rib. do Pasto Bom	50
		Cachoeira do Ouro.....	Rib. do Ouro	200
		Cachoeira do Borrachudo	Rio Gamelleira	200
		Cachoeira do Riachão..	Riachão	250
		Cachoeira do Paracatá.	Rio Canôas	800
		Cachoeira do Arapuby..	Rio Arapuby	300
BRAZ (VILLA).....	Villa Braz.....	Cachoeira de S. Felipe	Rio S. Francisco	600
		Cachoeira do Alegre ...	Rib. S. Gabriel	250
CABO VERDE.....	Cabo Verde.....	Cachoeira de Campinho	Rib. dos Porcos	300
		Cachoeira da B'ia Vista	Rio Cabo Verde	2.125 *
		Cachoeira do Cabo Verde	" " "	2.000
		Cachoeira do Assumpção (1)	Cor. da Assumpção	42 *
CAETÉ.....	Conceição da B'ia Vista	Cachoeira do Campiuh (2)	Rio Campinho	480
		Cachoeira do Furado...	Rio Taquarassú	900
CALDAS.....	Taquarassú	Cachoeira do Benevides	Rio Preto	1.000
		Cachoeira do Moraes...	" "	800
	União.....	Cachoeira do Funil	" "	600
		Cachoeira do Monjolo...	" "	700
		Cachoeira Francisco Lopes	" "	300
	Penba.....	Cachoeira Bonita.....	Rib. Bonito	900 *
		Cachoeira do Funil (3).	Rio Sabará	100
	Morro Vermelho....	Cachoeira do Mello.....	Rib. das Furnas	300
		Cachoeira do Inferno....	Rib. Carvalho	400
	CALDAS.....	Caldas.....	Cachoeira do Coroad (4)	Rio Verde
Cachoeira das Bandelras (5)			Rio Pardo	2.200

(1) São aproveitados 15 cavs. pela Municipalidade.

(2) Nos limites com o municipio de Alfenas.

(3) Aproveitada pela Municipalidade.

(4) Aproveitada pela Empresa Sul-Mineira de Força e Luz de Caldas.

(5) Nos limites com o municipio de Campestre.

VI—Relação, localização e principaes caracteristicos das quédas d'agua conhecidas

LOCALIZAÇÃO		QUÉDAS		
Municípios	Districtos	Designação	Rio formador	Potencia (CAVS.)
CAMBUHY.....	Cambuhy.....	Cachoeira do Carmo (1)	Rio Pardo	1.600
		Salto do Rio do Peixe..	Rio do Peixe	3.400
		» » » » »	» » »	900
		» » » » » (2)	» » »	500
		Cachoeira dos Moreiras	» » »	200
		Cachoeira S. Sebastião.	» » »	300
		Cachoeira da Meia Le-gua	Rio Itabirú	250
	Bom Retiro.....	Tombos d' Itabirú.....	» »	560
		Tombos do Ribeirão ...	Rib. Bom Retiro	500
CAMBUQUIRA.....	Cambuquira.....	Cachoeira do Goulart..	Rib. S. Bento	56
CAMPANHA.....	Campanha.....	Cachoeira Santa Cruz (3)	Rio Palmella	1.120
	Ponte Alta.....	Cachoeira do Palmella (4)	» »	200
CAMPESTRE.....	Campestre.....	Cachoeira das Bandei-ras (5)	Rio Pardo	2.200
		Cachoeira do Carmo (5)	» »	1.600
		Cachoeira do Campinho	Rio do Peixe	300
		Cachoeira da Barra	» » »	500
		Cachoeira dos Felippes.	Rib. dos Felippes	150
CAMPO BELLO.....	Campo Bello.....	Cachoeira do Bugre (6)..	Rib. do Bugre	80
	Candéas.....	Cachoeira do Cedro (7).	Rio Jacaré	1.400
		Cachoeira Alta.....	Rio dos Monteiros	1.500
		Cachoeira de Sant'Anna (8)	Rio Sant'Anna	1.500
CAMPOS GERAES.....	Campos Geraes.....	Cachoeira do Araras (9)	Rib. Araras	250
		Cachoeira S. José.....	Rio S. Pedro	60

(1) Nos limites com o municipio de Campestre.

(2) Do terceiro salto do Rio do Peixe são aproveitados 90 cavs, pela empresa S. Pimenta & Cia., de Cambuhy.

(3) The Conquista Xicão Gold Mining Lmd. aproveita 600 cavs, desta quéda.

(4) Em duas quédas, nas cabeceiras do rio.

(5) Nos limites com o municipio de Caldas.

(6) Aproveitada pela Municipalidade.

(7) Nos limites com o municipio de Oliveira.

(8) » » » » » » Itapeçerica.

(9) Aproveitada pela Empresa Força e Luz de Campos Geraes.

VI—Relação, localização e principaes caracteristicos das quedas d'agua conhecidas

LOCALIZAÇÃO		QUÉDAS			
Municípios	Distritos	Designação	Rio formador	Potencia (cav.s.)	
CAPELLINHA.....	Água Boa.....	Cachoeira da Luz.....	Rio Surubim	1.000	
		Cachoeira do Bouquet..	" "	600	
		Cachoeira do Galante (1)	Rio Urupuca	5.000	
CARACOL.....	Caracol.....	Cachoeira do João Diogo	Rio Jaguarý	1.000	
CARANGOLA.....	Carangola.....	Cachoeira do Boi.....	Rio Carangola	2.500	
		Cachoeira do Lizardo..	" "	3.000	
		Cachoeira do Pitão....	" "	3.200	
	Tombos.....	Tombos do Carangola (2)	" "	12.000	
			Cachoeira de S. José...	Rio S. João	90
			Cachoeira da Lavra....	" " "	90
			Cachoeira do Lençol...	" " "	250
			Cachoeira do Batatal...	" " "	60
	Espera Feliz.....	Cachoeira da Fumaça (3)	Rio Preto	15.000	
	S. Matheus.....		Cachoeira do Funil....	Rib. S. Matheus	160
			Cachoeira do S. Matheus	" " "	80
Cachoeira do Pary....			Rio Carangola	800	
S. Francisco.....		Cachoeira do Lençol...	Rio S. Francisco	300	
		Cachoeira do Bicuiba..	Rio Gloria	600	
		Cachoeira dos Paivas...	Rib. Brahma	300	
Divino.....		Cachoeira do Taquarassá	Rib. Taquarassú	60	
		Cachoeira do Retiro....	Rib. do Retiro	50	
		Alto Carangola.....	Cachoeira João Tenente	Rio S. João	200
CARATINGA.....	Caratinga.....	Cachoeira da Lage (4)..	Rib. da Lage	300	
		Cachoeira do Sacramento	Rib. Sacramento	300	
	Entre-Folhas.....	Cachoeira Escura (5)...	Rio Doce	10.000 *	
	Tardá-Mirim.....	Cachoeira Baguary (6).	" "	20.000 *	
Cuieté.....		Cachoeira João Pinto...	Rib. João Pinto Grande	4.000	

- (1) Nos limites com o municipio de Theophilo Ottoni.
- (2) Aproveitada parcialmente pela Companhia Brasileira, Luz e Força.
- (3) Nos limites com o Estado do Espirito Santo.
- (4) Aproveitada em parte pela Comp. Industrial de Caratinga.
- (5) Nos limites com o municipio de Ferros.
- (6) Nos limites com o municipio de Guanbães.

VI—Relação, localização e principaes caracteristicos das quédas d'agua conhecidas

LOCALIZAÇÃO		QUÉDAS		
Municípios	Districtos	Designação	Rio formador	Potencia (CAVS.)
		Cachoeirinha (1).....	Rio Dccc	5.000
		Cachoeira do Tamandú	Rio Caratinga	550
		Cachoeira do Funil....	" "	250
		Cachoeira do Sapé.....	" "	400
		Cachoeira Comprida...	" "	380
	Inhapim.....	Cachoeira do Inhapim.	Rio Inhapim	600
	Bom Jesus do Galho	Cachoeira do Galho....	Rib. Sacramento	800
CARMO DO PARANAHYBA	Carmo do Paranhya	Quédas do Paraíso.....	Ribeirão Paraíso	150
CARMO DORIO CLARO	Carmo do Rio Claro	Cachoeira do S. Quitetaria (2)	Rib. S. Quitetaria	300
		Cachoeira do Rio Claro	Rio Claro	5.000
		Cachoeira das Cruzes(3)	Rio Sajucaby	3.500
		Salto da Itapeoceria (3).	"	2.200
CASSIA.....	Cassia.....	Cachoeira da Saudade..	Cor. da Saudade	80
		Cachoeira do Ouro.....	Rib. do Ouro	170
		Cachoeira do Taimbé..	" " "	100
	Delfinopolis.....	Cachoeira S. Antonio..	Rio S. Antonio	500
CATAGUAZES.....	Cataguazes.....	Cachoeira da Estação..	Rio Pomba	12.000
		Cachoeira da Cidade...	" "	10.000
	Itamaraty.....	Cachoeira Vista Alegre (4)	Rio Novo	12.000 *
	Porto Santo Antonio	Cachoeira D. Euzebia..	Rio Pomba	18.000
		Cachoeira Antonio Oliveira	" "	15.000
	Vista Alegre.....	Cachoeira Aracaty.....	" "	8.000
		Cachoeira de Jacutinga.	" "	16.000
		Cachoeira do Kagado (5)	Rio Kagado	4.200
	Mirahy.....	Cachoeira Mirahy.....	Rio Mirahé	600
		Cachoeira do Jequitibá	" "	500
		Cachoeira do Bom Sucesso	Rib. Bom Sucesso	200

(1) Nos limites com o municipio de Theophiló Ottoni.

(2) São aproveitados 95 cavs. pela S. A. Força e Luz de Carmo.

(3) Nos limites com o municipio de Dóres da Boa Esperança.

(4) São aproveitados 800 cavs. pela Comp. Força e Luz Cataguazes-Leopoldina. Situada nas divisas com o municipio de Leopoldina.

(5) São 2 quédas.

VI—Relação, localização e principaes característicos das quédas d'agua conhecidas

LOCALIZAÇÃO		QUÉDAS				
Municípios	Distritos	Designação	Rio formador	Potencia (cavs.)		
	Sant'Anna.....	Cachoeira da Meia Patuca (1)	Rib. Meia Patuca	11.900		
		Cachoeira do Sant'Anna	Rib. da Fumaça	2.550		
	Sergeno.....	Cachoeira Santa Maria (2)	Rib. Santa Maria	8.100		
CAXAMBU.....	Caxambu.....	Cachoeira do Morro Cavado	Rib. do Morro Cavado	95		
CHRISTINA.....	Christina.....	Cachoeira da Gruta (3)	Rio do Bôde	115		
		Cachoeira do Mandembo	Rio Lambary	1.000		
		Cachoeira do Engenho	Rib. Barra Mause	250		
		Cachoeira do Sítio do Monte	Rio Lambary	80		
CLAUDIO.....	Claudio.....	Cachoeira do Corumbá.	Rib. Corumbá	250		
		Cachoeira Ouro Falla..	Rib. do Claudio	300		
CONCEIÇÃO.....	Conceição.....	Cachoeira da Fumaça..	Rio Paraúinha	400		
		Cachoeira do Rio Preto	Rio Preto	500		
		Cachoeira do Cubas....	Rib. Cubas	200		
		Cachoeira da Boa Vista	Rio Lambary	100		
		Cachoeira do Bahú (4).	Cor. Bahú	35		
		Cachoeira do João Henrique	Cor. João Henrique	34		
		Correios.....	Correios.....	Cachoeira do Rio Preto	Rio Preto	400
				Cachoeira do Brumado.	Rib. Brumado	50
				Cachoeira do Taparico.	Cor. Taparico	30
		S. Domingos.....	S. Domingos.....	Cachoeira da Folheta...	Rio Folheta	50
				Cachoeira da Fumaça..	Rib. Paíol Queimado	400
Cachoeira Serra das Palmeiras	Cor. das Palmeiras			50		
Cachoeira do Viamão (5)	Rib. Viamão			90		
Cachoeira da Invernada	Cor. da Invernada			80		
		Cachoeira do Corrego da Serra	Cor. da Serra	80		

(1) São 3 saltos successivos que dão em pequena distancia uma differença de nivel superior a 50 m.

(2) Em 4 quédas successivas.

(3) São aproveitados 68 cavs. pela Usina da Municipalidade.

(4) Aproveitada pela Usina Concecionense. para iluminação da séde municipal.

(5) São 3 quédas com a potencia de 30 cavs. cada uma.

VI—Relação, localização e principaes caracteristicos das quédas d'agua conhecidas

LOCALIZAÇÃO		QUÉDAS		
Municípios	Districtos	Designação	Rio formador	Potencia (cavs.)
		Cachoeira do Rib. da Cachoeira	Rib. da Cachoeira	20
		Cachoeira do S. João...	Rib. S. João	60
		Cachoeira do Rib. Achupé	Rib. Achupé	150
	Morro do Pilar.....	Cachoeira das Andorinhas	Rib. do Caldeirão	50
		Cachoeira da Fumaça...	Rib. Picão	80
		Cachoeira da Volta da Tropa	» »	500
		Cachoeira Brumado de Baixo	Rib. Brumado	40
		Cachoeira Brumado....	» »	60
		Cachoeira Corrego das Areias	Cor. das Areias	50
		Cachoeira da Ponte Alta	Rib. Ponte Alta	80
		Cachoeira do João Luiz	Rio Preto	40
		Cachoeira do Rib. das Lages de Cima	Rib. das Lages	50
		Cachoeira da Lapinha	Rib. Lapinha	25
		Cachoeira do Costa....	Rib. Mata Cavallos	400
		Cachoeira do Fuuil....	Cor. Salitreiro	200
	Brejaúba.....	Cachoeira da Fazenda do Pacheco	Cor. Cachoeira	100
		Cachoeira dos Carlosos	Rib. dos Cardosos	150
	Santo Antonio....	Cachoeira José do Prado	Rio do Peixe	300
		Cachoeira Santo Antonio	Rio Santo Antonio	300
		Cachoeira do Crystal...	Rib. Crystal	30
		Cachoeira Barra do Menezes	Rib. Menezes	50
		Cachoeira Antonio Benedicto	Rib. Antonio Benedicto	80
	Senhora do Porto..	Cachoeira Santo Antonio	Rib. Santo Antonio	3.000
		Cachoeira Moinho do Padre	Rib. dos Pintos	500
		Cachoeira Juca Pires..	» » »	200
		Cachoeira Jacó.....	Rib. Jacó	200

VI—Relação, localização e principaes caracteristicos das quédas d'agua conhecidas

LOCALIZAÇÃO		QUÉDAS		
Municípios	Distritos	Designação	Rio formador	Potencia (CAVS.)
		Cachoeira Fazenda da Cachoeira	Rib. da Conquista	50
		Cachoeira do Candonga de Baixo	Rib. Candonga	500
		Cachoeira da Fazenda Nio Pires	Rib. Santa Cruz	100
		Cachoeira Maia dos Dedos	Rib. dos Maias	300
	S. Sebastião.....	Cachoeira das Posses..	Rib. das Posses	30
	Itambé.....	Cachoeira do Itacolomy	Cor. Itacolomy	50
		Cachoeira do Alto do Pinto	Rib. Alto do Pinto	60
	Fechados.....	Cachoeira do Rio Preto	Rio Preto	300
		Cachoeira do Crescencio	Rib. Cachoeira	120
		Cachoeira dos Fechados	Rib. Fechados	200
		Cachoeira dos Queimados	Rib. Queimados	300
		Cachoeira do Rio das Pedras	Rio das Pedras	200
		Cachoeira da Boa Vista (1)	Rio Paraúna	5.000
CONCEIÇÃO DO RIO VERDE	Conceição do Rio Verde	Cachoeira do Engenho (2)	Rib. Lambarysinho	120
		Cachoeira de Jacques..	Rib. Itaquí	30
		Cachoeira da Conquista	Rib. Creoulo	40 *
		Cachoeira do Rio Verde	Rio Verde	5.500
		Cachoeira do Jurumirim (3)	" "	1.800
CONQUISTA.....	Conquista.....	Cachoeira da Jaratataca	Rio Dourados	2.500
		Cachoeira dos Dourados	" "	4.000
		Cachoeira do Velhão (4)	Rio Borá	1.200
		Salto do Rib. Cachoeiras	Rib. Cachoeiras	200
	Jubahy.....	Cachoeira Eng. Lishôa	Rib. Cascavel	60

(1) Nos limites com o municipio de Diamantina.

(2) Aproveitada pela empresa Carneiro, Junqueira & Comp., para illuminação publica da séde.

(3) Nos limites com o municipio de Baependy.

(4) " " " " " Sacramento.

VI—Relação, localização e principaes caracteristicos das quédas d'agua conhecidas

LOCALIZAÇÃO		QUÉDAS			
Municípios	Distritos	Designação	Rio formador	Potencia (cavs.)	
CONTAGEM	Contagem.....	Cachoeira Tancredo França (1)	Ribeirão Ponte Alta	250	
		Cachoeira dos Cavallos (1)	» » »	200	
		Cachoeira de Santa Rosa	Rib. da Pantana	550	
		Cachoeira da Serrinha	Cor. da Serriuha	150	
		Cachoeira do Capão...	Cor. Capão dos Porcos	25	
		Cachoeira do Urubá...	Cor. do Urubá	20	
		Cachoeira dos Taboões.	Cor. dos Taboões	25	
		Cachoeira do Sarzedo..	Rib. Sarzedo	30	
		Vera Cruz.....	Cachoeira da Matta....	Rib. da Matta	200
		CURVELLO.....	Curvello.....	Cachoeira do Extrema (2)	Cor. da Extrema
Cachoeira do Cortume	Rib. Picão			40	
Santo Antonio da Lagôa	Cachoeira do Maquiné..			Rib. Maquiné Grande..	60
Cachoeira do Onça (3)	Rio da Onça			20	
Cachoeira da Lagoinha (3)	» » »			40	
Cachoeira da Bagagem	» » »			28	
Ypiranga.....	Cachoeira da Fabrica (4)			Rib. Santo Antonio	200
Pilar.....	Cachoeira do Bicudo...			Rio Bicudo	300
	Cachoeira do Lavado...			Rib. Lavado	165
	Cachoeira do Guará....			Cor. Guará	100
	Cachoeira Vau do Cigano			Rib. Rio de Janeiro	160
	Cachoeira Rib. do Boi			Rib. do Boi	50
Pilar-Andrequicé...	Cachoeira dos Buracos			Rib. da Extrema	1.000
Paraúna.....	Cachoeira do Paraúna (5)			Rio Paraúna	17.906 *
Almas.....	Almas.....			Cachoeira dos Cavallos.	Rio Paraopeba
		Cachoeira do Caes.....	» »	3.200	
		Cachoeira do Choro (6)	» »	2.000	

(1) Nos limites com o municipio de Uberaba.

(2) Aproveitada pela Companhia Riacho Fundo.

(3) Nos limites com o municipio de Paraopeba.

(4) São aproveitados 30 cavs. pela Companhia Cedro e Cachoeira.

(5) Nas divisas com o municipio de Diamantina.

(6) » » » » » Pitanguy.

VI—Relação, localização e principaes caracteristicos das quédas d'agua conhecidas

LOCALIZAÇÃO		QUÉDAS		
Municípios	Distritos	Designação	Rio formador	Potencia (cavs.)
DIAMANTINA.....	Silva Jardim.....	Cachoeira do Curralinho (1)	Rib. Curralinho	20
		Cachoeira da Capivara (2)	Rio Paraúna	2.800
	Diamantina.....	Cachoeira dos Nobres	Rib. do Inferno	240
		Dattas.....	Cachoeira de Dattas...	Rib. de Dattas
	N. S. da Gloria....	Cachoeira do Paraúna (3)	Rio Paraúna	17.906 *
		Cachoeira da Capivara (4)	"	2.800
	Cachoeira da Boa Vista (5)	"	"	5.000
		Conselheiro Matta..	Cachoeira dos Olhos d'Agua	Riacho das Varas
	Cachoeira do Riacho...	"	"	1.300
		Cachoeira do Seraphim	Rio Pardo Grande	30.000
	Gouvea.....	Cachoeira S. Roberto (6)	Rio S. Roberto	100
	S. João da Chapada	Cachoeira do Curral...	Rio Pinheiro	2.000
		Cachoeira do Biribiry..	Rio Biribiry	250
	Inhaby.....	Cachoeira do Soberbo..	Rio Inhacia Grande	100
		Cachoeira do Moinho..	Rio Caeté Mirim	450
	Cachoeira do Galvão...	"	"	360
		Gloria.....	Cachoeira do Bueno....	Rio Pardo Pequeno
	Cachoeira Larga.....	"	Cor. Sant'Anna	200
		Currallinho.....	Cachoeira da Boa Vista (6)	Rib. Santa Maria
	Cachoeira do Cavallo Morto	"	Rib. do Inferno	160
Mendanha.....		Cachoeira do Curral...	Rio Pinheiro	846
Cachoeira da Ponte Velha	"	"	187	
	Cachoeira das Escadinhas	Rio Jequitinhonha	933	
Cachoeira da Conceição	"	Rio Manso	159	

(1) Aproveitada parcialmente pela empresa Pedro Dumond.

(2) Nos limites com o municipio de Diamantina.

(3) " " " " " " Curvello.

(4) " " " " " " " "

(5) " " " " " " Conceição.

(6) Aproveitada parcialmente.

VI—Relação, localização e principais caracteristicos das quedas d'agua conhecidas

LOCALIZAÇÃO		QUÉDAS			
Municípios	Districtos	Designação	Rio formador	Potencia (C.A.V.S.)	
	Curimatahy	Cachoeira do Rio Preto	Rio Preto	215	
DIVINOPOLIS	Divinopolis	Cachoeira dos Coelhos (1)	Rio Pará	4.800	
		Cachoeira dos Gafanhotos (2)	" "	6.000	
		Cachoeira do Pará.....	" "	2.500	
		Cachoeira do Espirito Santo (3)	Rio Itapeocerica	4.000	
ELOY MENDES.....	Eloy Mendes.....	Salto do Rio Verde.....	Rio Verde	1.200	
		Cachoeira dos Mutuns..	Rib. S. Domingos	800	
ENTRE RIOS.....	Entre Rios.....	Cachoeira do Gordo.....	Rib. S. José	960	
		Cachoeira da Usina (4).	Rio Camapuau	200	
		Cachoeira do Salto (5)..	Rio Parapeha	10.000	
		Cachoeira da Chacara (6)	" "	6.000	
		Rio do Peixe.....	Rio Pará	800	
		Cachoeira dos Dornellas (6)	" "	1.500	
ESTRELLA DO SUL...	Estrella do Sul.....	Cachoeira do Itaubé...	Rib. Cra-cra	120	
		Cachoeira Mancel Lino.	" "	150	
		Cachoeira da Onça.....	Cor. da Ouça	50	
		Cachoeira José Luciano	Cor. Grande	50	
		Cachoeira José Gonçalves	Rio Bagagem	80	
		Cachoeira Lucio.....	" "	96	
		Cachoeira Beija.....	" "	80	
		Cachoeira Peneiras.....	" "	90	
		Santa Rita.....	Cachoeira Cataratas....	" "	100
				Cachoeira Borrachudo..	" "
		Rio das Pedras.....	Cachoeira Macacos.....	Rio Macacos	60
				Cachoeira A. Lazaro...	Rib. das Pedras
				Cachoeira A. Velloso...	" " "

(1) Aproveitada parcialmente pela Comp. Força e Luz Oeste de Minas. Nos limites com o municipio de Itauna.

(2) Nos limites com o municipio de Itauna.

(3) Aproveitada parcialmente pela E. Ferro Oeste de Minas.

(4) Aproveitada parcialmente pelo Dr. Balduino Ribeiro da Silva.

(5) Nos limites com o municipio de Bomfim.

(6) " " " " " " " Passa Tempo.

VI—Relação, localização e principaes caracteristicos das quédas d'agua conhecidas

LOCALIZAÇÃO		QUÉDAS			
Municípios	Distritos	Designação	Rio formador	Potencia (C.V.S.)	
EXTREMA.....	Extrema.....	Cachoeira Gorita.....	Rib. das Pedras	40	
		Cachoeira Codorna....	Rio Bagagem	70	
		Cachoeira Aguada dos Coelhos		50	
		Cachoeira Campeiro....		60	
		Salto do Meio.....	Rio Jaguarý	600	
		Salto de Cima.....		800	
		Salto de Baixo.....		300	
		Cachoeira Ponte Alta (1)		1.300	
		Cachoeira Guaraciaba (1)		1.500	
				Cachoeira do Campo Pratico	Rio Camandocaiá
FERROS (SANT'ANNA DOS)	Sant'Anna dos Ferros.....	Cachoeira do Sapé....	Rib. Sapé	60	
		Cachoeira do Cacunda..	Rib. Cacunda	1.000	
		Cachoeira do Salto....	Rio Tanque	420	
		Cachoeira do Capitão do Matto	Rio Capitão do Matto	120	
		Cachoeira da Palmeira..	Rib. Borba Grande	80	
			Cachoeira D. Rosinha..	Rib. das Flechas	200
		Santa Rita do Rio do Peixe	Cachoeira do Peixe....	Rio do Peixe	2.600
			Cachoeira Matto Dentro	Rio Matto Dentro	130
		Ferreiros.....	Cachoeira dos Ferreiros	Rib. Ferreiros	30
		Itauninha.....	Cachoeira dos Gomes..	Rib. Tatá	50
		Sete Cachoeiras....	Cachoeira dos Herdeiros	Rib. dos Herdeiros	100
			Cachoeira do Braço Direito	Rib. Braço Direito	30
		Esmeraldas.....	Cachoeira do Peixe....	Rib. do Peixe	90
			Cachoeira S. Matheus..	Rib. S. Matheus	50
			Cachoeira Jacutinga...	Rib. Jacutinga	50
		Cachoeira do Barbosa...	Rib. Barbosa	80	
		Cachoeira Gargalheira..	Rib. Mulungú	80	
	Sant'Anna do Paraiso	Cachoeira Escura(2)....	Rio Doce	10.000	

(1) Aproveitada pela Empresa Bragantina de Electricidade.

(2) Nos limites com o municipio de Caratinga.

VI—Relação, localização e principaes caracteristicos das quédas d'agua conhecidas

LOCALIZAÇÃO		QUÉDAS		
Municípios	Distritos	Designação	Rio formador	Potencia (CAVS.)
		Cachoeira Tribuna....	Rib. Tribuna	200
		Cachoeira do Só Vendo	Rib. Só Vendo	80
		Cachoeira Ipanema....	Rib. Ipanema	60
		Cachoeira Caladão....	Rib. Caladão	50
		Cachoeira Agua Limpã	Rib. Agua Limpã	20
	Joanesia	Salto da Joanesia (1)...	Rio S. Antonio	15.000
FORMIGA.....	Formiga	Cachoeira Chico Corrêa	Rio Formiga	130
		Cachoeira do Lima (2)..	» »	120
		Cachoeira Pouso Alegre	Rio S. Miguel	80
		Cachoeira S. Anna (3)..	Rib. Sant'Anna	500
	Arcos — Porto Real	Cachoeira S. Miguel...	Rio Sant'Anna	180
	Arcos	Cachoeira Ribeirão Preto	Ribeirão Preto	80
FORTALEZA.....	Fortaleza.....	Cachoeira das Inhamas	Rio S. Francisco	100
		Cachoeira Bolo d'Onça	Rib. Veredas	100
		Cachoeira do Rocinha.	Rib. Rocinha	400
	Cachoeira do Pajehú	Cachoeira do Pajehú...	Rio S. Francisco	200
FRUCTAL.....	Fructal.....	Cachoeira dos Patos (4)	Rio Grande	120.000 *
		Cachoeira Maribondo (4)	» »	580.000 *
		Cachoeira das Duas Irmãs (4)	» »	20.000
		Cachoeira dos Gambás (4)	» »	30.000
		Cachoeira do Maribondo (5)	Rib. do Maribondo	195
	S. Francisco de Sales	Salto da Agua Vermelha (4)	Rio Grande	300.000 *
		Salto da Onça (4).....	» »	220.000 *
		Cachoeira da Mutuca (4)	» »	40.000
		Cachoeira dos Índios (4)	» »	100.000
		Cachoeira do Monte Alto (4)	» »	50.000

(1) Nos limites com o município de Guanhães.

(2) Aproveitada pela Municipalidade.

(3) Nos limites com o município de Santo Antonio do Monte.

(4) Na fronteira com o Estado de S. Paulo

(5) Aproveitada pela Empresa de Electricidade de Fructal.

VI—Relação, localização e principaes caracteristicos das quedas d'agua conhecidas

LOCALIZAÇÃO		QUÉDAS			
Municípios	Distritos	Designação	Rio formador	Potencia (CAVS.)	
GRÃO MOGOL.....	Grão Mogol.....	Cachoeira do Travessão (1)	Rio Grande	20.000	
		Cachoeira de Sant'Anna (2)	Rio Paranahyba	80.000	
		Cachoeira do Golpho de Sant'Anna (2)	» »	40.000	
		Salto de S. Domingos (3)	Rio Arantes	2.000	
		Cachoeira de S. Martha	Rio Ticororó	600	
		Cachoeira do Ribeirão..	Cor. Ribeirão	200	
		Cachoeira do Inferno..	Rib. do Inferno	200	
		Cachoeira das Mortes..	Cor. Cach. das Mortes	50	
		Extrema.....	Cachoeira Feia (4)....	Rio Jequitinhonha	1.000
			Cachoeira do Bananal..	Rio Bananal	200
		Jatobá.....	Cachoeira do Setim.....	Rio Serra Branca	600
			Quêda da Bica.....	» » »	200
		S. José do Gorutuba	Cachoeira do Mocó.....	Rio da Serra	50
			Cachoeira do Poção....	Rio Poção	100
GUANHÃES.....	Guanhães.....	Cachoeira das Lages...	Rio Corrente	4.000	
		Patrocínio.....	Cachoeira do Funil....	» »	6.000
			Cachoeira do Marcellino Bastos	» »	6.000
			Cachoeira da Fumaça..	» »	8.000
			Cachoeira do Ribeirão Bonito	Rib. Bonito	600
			Cachoeira de S. Bento.	Rib. S. Bento	300
			Cachoeira do Betume...	Rib. do Betume	500
			Cachoeira do Macaco..	Rib. do Macaco	100
			Cachoeira do S. Francisco	Rib. S. Francisco	300
			Cachoeira do Pompéo..	Rib. Pompéo	400
			Cachoeira Manoel Carlos	» »	200
		Divino.....	Cachoeira do Quebra Dedo (5)	Rib. Tronqueira	2.000
			Cachoeira dos Ignacios (5)	» »	3.000

(1) Na fronteira com o Estado de S. Paulo.
 (2) Nos limites com o Estado de Matto Grosso.
 (3) Nos limites com o municipio de Ituyutaba.
 (4) Nos limites com o municipio de Minas Novas.
 (5) Nos limites com o municipio de Peçanha.

VI—Relação, localização e principaes caracteristicos das quedas d'agua conhecidas

LOCALIZAÇÃO		QUÉDAS		
Municípios	Districtos	Designação	Rio formador	Potencia (cavs.)
		Cachoeira do S. José...	Rib. S. José	2.500
		Cachoeira S. Sebastião	Rib. Brejaúba	1.500
		Cachoeira Joaquim Luiz	> >	3.000
		Cachoeira S. Antoulo..	> >	2.500
		Cachoeira Brejaúba....	> >	1.000
		Cachoeira de Baguary (1)	Rio Doce	20.000
		Cachoeira Samambaia.	Rib. Manoel José	200
	Gonzaga.....	Cachoeira dosRodrigues	Rib. do Jorge	400
		Cachoeira Maximino Amaro	> > >	100
		Cachoeira Palmital....	Rib. Palmital	200
		Cachoeira do Roncador	Rib. Roncador	300
		Cachoeira da Vassouri- nha	Rjb. Vassouriuha	500
		Cachoeira do Figueiredo	> >	1.000
		Cachoeira dos Amורים.	> >	800
		Cachoeira do Lageado .	Rib. Brejaúba	500
		Cachoeira do Chodó...	> >	400
		Cachoeira dos Poncia- nos	> >	250
		Cachoeira do Gonzaga.	Rib. Gonzaga	300
		Cachoeira do Bexiga...	Rib. Bexiga	150
		Cachoeira do Figueiri- nha	Rib. Figueirinha	150
		Cachoeira do Bom Será	Rib. Capoeirão	300
		Cachoeira da Fazenda Velha	> >	400
		Cachoeira do Pau d'Alho	Rib. Tronqueirinha	200
	Travessão.....	Cachoeira do Peixe ou do Esbarro	Rio Corrente	10.000
		Cachoeira do Paciencia	Rib. Paciencia	1.000
		Salto da Joannesia (2)...	Rio S. Antonio	15.000
		Cachoeira do Travessão	Rio Travessão	1.500

(1) Nos limites com o municipio de Caratinga.

(2) Nos limites com o municipio de Ferros.

VI—Relação, localização e principais característicos das quedás d'água conhecidas

LOCALIZAÇÃO		QUÉDAS		
Municípios	Distritos	Designação	Rio formador	Potencia (cav.s.)
		Cachoeira do S. Matheusinho	Rio S. Matheusinho	300
		Cachoeira do S. Felix..	Rio S. Felix	300
		Cachoeira do Pinguella	Rio Pinguella	800
	N. S. do Amparo de Baraúmas	Cachoeira do Pitangas .	Rio Pitangas	1.500
		Cachoeira das Andorinhas	» »	2.000
	Farias.....	Cachoeira Escura.....	Rio Farias	2.000
	N. S. das Dñres.....	Cachoeira do Correia..	Rio Barreiras	500
		Cachoeira do Belizario	» »	2.000
		Cachoeira do Bertho...	Rio do Bertho	200
		Cachoeira do Rego.....	Rio Jacú	400
		Cachoeira da Fabrica..	» »	150
		Cachoeira da Guarda...	Rio Babylonia	1.000
GUARANESIA.....	Guaranesia.....	Cachoeira de José Elias (1)	Rio Canhas	1.530
		Cachoeira do Itaguassú (2)	Rib. da Onça	240
		Cachoeira do Onça (2) .	» » »	400
		Cachoeira do Bebedouro	Rio Bebedouro	300
	S. Pedro da União.	Cachoeira do Zundum .	Rib. Zundum	40
GUARANY.....	Gnarany.....	Cachoeira Passa Cinco (3)	Rio Pomha	800
		Cachoeira Socó.....	» »	250
		Cachoeira Costa Corrêa	» »	300
		Cachoeira Bonita.....	Cor. Negro	160
GUARARÁ.....	Gnarará.....	Salto de Zumbo (4)...	Rio Kagado	1.000
		Cachoeira do Desengano (4)	» »	600
		Cachoeira do Espirito Santo	Rio Espirito Santo	80

(1) Aproveitada parcialmente pela Empresa Nacional de Electricidade.

(2) Nos limites com o município de Arceburgo.

(3) Nos limites com o município de Pomba.

(4) Nos limites com o município de Mar de Hespanha.

VI — Relação, localização e principais característicos das quedas d'agua conhecidas

LOCALIZAÇÃO		QUÉDAS		
Municípios	Distritos	Designação	Rio formador	Potencia (CAYS.)
GUAXUPÉ	Guaxupé	Cachoeira do Guaxupé	Rib. Guaxupé	180
		Cachoeira do Ribeirão	Rib. S. Antonio	165
INCONFIDENCIA	Inconfidencia	Cachoeira Canna Brava	Rio Canna Brava	250
		Cachoeira da Usina	» » »	150
	Jequitahy	Cachoeirão (1)	Rio Jequitahy	800
		Cachoeira do Inhahy (1)	» »	500
INDAYA (DORES DO)	Estrella	Cachoeira de Baixo	Rio Indayá	150
		Cachoeira de Cima	» »	150
	S. José do Corrego d'Auta	Cachoeira Garcia Ogan-do	Cor. da Cachoeira	40
ITABIRA	Itabira	Cachoeira do Capão	Rib. Capão	50
		Cachoeira Gabiroba	Rio do Peixe	90
		Cachoeira do Apriglio (3)	Rib. S. José	350
		Cachoeira dos Balsamos	Rib. Conceição	70
		Cachoeira da Conceição	» »	100
		Cachoeira do Girão	Rib. Girão	40
		Cachoeira da Pedreira	» »	60
	Alliança	Cachoeira do Turvo	Rib. do Turvo	50
		Cachoeira do Macuco	Rib. do Macuco	400
	N. S. do Carmo	Cachoeira do Tombo	Rio Tanque	200
		Cachoeira do Bengue	» »	200
	S. José da Lagôa	Cachoeira da Fortuna	Rib. Monteiros	50
		Cachoeira da Barra do Prata	Rio Prata	150
		Cachoeira do Funil	Rio Piracicaba	8.000
	Santa Maria	Cachoeira Alegre	Rib. Matto Grosso	80
		Cachoeira do Leitão (4)	Rib. Leitão	26
		Cachoeira Sumidouro	Rio Tanque	1.000
Cachoeira D. Rita		» »	1.000	
Cachoeira Pae Chico	» »	800		

(1) Nos limites com o municipio de Pirapora.

(2) Nos limites com o municipio de Montes Claros.

(3) Aproveitada parcialmente pela Municipalidade.

(4) Aproveitada pela Empresa Força e Luz Santa Maria.

VI—Relação, localização e principaes caracteristicos das quédas d'agua conhecidas

LOCALIZAÇÃO		QUÉDAS			
Municípios	Distritos	Designação	Rio formador	Potencia (C.V.S.)	
ITAJUBÁ.....	Itajubá.....	Cachoeira Lourenço Velho (1)	Rio Lourenço Velho	3.000	
		Soledade.....	Cachoeira do Taboão..	Rio Taboão	1.000
	Pirangussá.....	Itapeçerica.....	Cachoeira do Zeca Fortes	Rio Santo Antonio	2.000
			Cachoeira do Charco...	Rib. Charco	800
			Cachoeira Anna Flausina	Rib. das Bias	3.800
			Cachoeira do Salto.....	Rib. Agua Limpa	1.168
			Cachoeira do Serpa....	Rib. S. Bernardo	2.500
			Cachoeira do Rasgão (2)	Rio Cafófo	90
			Cachoeira do Rio Vermelho	Rio Vermelho	60
			Cachoeira Cabeça Branca	Rib. Capivara	60
ITAPEÇERICA.....	Itapeçerica — B o m Jesus da Pedra do Indayá	Cachoeira Ponte de Pedra	Rib. Creoulo	600	
		Cachoeira Cumarão....	Rio Lambary	1.200	
		Cachoeira Lambary....	Rio Lambary	800	
		Cachoeira Quilombo....	Rib. Quilombo	800	
		Cachoeira Sant'Anna (3)	Rib. Sant'Anna	1.500	
ITAUNA.....	Itaúna.....	Cachoeira do Cachão (4)	Rio S. João	1.333 *	
		Cachoeira de Sant'Anna	» » »	320 *	
		Cachoeira do Engenho.	» » »	933 *	
		Cachoeira dos Teixeiras	» » »	1.320 *	
		Cachoeira do Angá Secco	» » »	266 *	
		Cachoeira dos Moinhos.	» » »	213 *	
		Cachoeira do Bemfica..	» » »	400 *	
		Cachoeira da Fabrica..	Rib. dos Capótos	100 *	
		Cachoeira dos Dias....	» » »	40 *	
		Cachoeira da Serrinha..	» » »	213 *	
Cachoeira Manoel Martins	Rib. dos Pintos	160			

(1) Aproveitada parcialmente pela Comp. Industrial Sul-Mineira, de Itajubá.

(2) Aproveitada pela Municipalidade.

(3) Nos limites com o municipio de Campo Bello.

(4) Aproveitada parcialmente pela Comp. Industrial Itaunense e Fabrica de Tecidos Santannense.

VI—Relação, localização e principaes caracteristicos das quedas d'agua conhecidas

LOCALIZAÇÃO		QUÉDAS		
Municípios	Distritos	Designação	Rio formador	Potencia (CAYS.)
	Carmo do Cajurú...	Cachoeira do Gafanhoto (1)	Rio Pará	6.000
		Cachoeira dos Cochlos (1)	» »	4.800
	Conquista.....	Cachoeira do Conquista (2)	Rib. Conquista	80
ITUYUTABA.....	Ituyutaba.....	Cachoeira do Moracs (3)	Rio Tijucó	5.000
		Salto dos Bahús.....	» »	4.000
		Salto do Gambá.....	» »	4.000
		Cachoeira S. Lourenço.	Rio S. Lourenço	30
		1.º Salto do Prata....	Rio Prata	2.000
		2.º Salto do Prata....	» »	2.000
		Salto de S. Domingos (4)	Rio Arantes	2.000
		Cachoeira Dourada (5).	Rio Paranyha	400.000 *
		Canal de S. Simão (5)..	» »	500.000
		Cachoeira do Praião (5)	» »	100.000
		Cachoeira da Invernada	Rib. Invernada	120
JACUHY.....	Jacuby.....	Cachoeira de Sant'Anna (6)	Rio Sant'Anna	4.025
		Cachoeira do S. Pedro (7)	Cor. S. Pedro	500
		Cachoeira do Marambaia (8)	Rio S. João	4.500
		Cachoeira da Prata....	Rib. do Muniz	200
JACUTINGA.....	Jacutinga.....	Cachoeira do Rib. S. Paulo	Rib. S. Paulo	200
		Cachoeira do Mogy-Guassú	Rio Mogy-Guassú	800
		Cachoeira do Saltão....	» »	1.200
		Cachoeira do Poço Fundo (9)	» »	600

(1) Nos limites com o municipio de Divinópolis.

(2) Parcialmente aproveitada.

(3) Aproveitada parcialmente pela Empresa Ituyutabana.

(4) Nos limites com o municipio de Fructal.

(5) Nos limites com o Estado de Goyaz.

(6) Nos limites com o municipio de S. Sebastião do Paraíso.

(7) Aproveitada parcialmente pela empresa Meirelles, Junqueira & Comp. Nos limites com o municipio de Passos.

(8) Aproveitada parcialmente pela empresa Meirelles, Junqueira & Comp.

(9) Aproveitada parcialmente pela Companhia Luz e Força de Jacutinga.

VI — Relação, localização e principaes caracteristicos das quédas d'agua conhecidas

LOCALIZAÇÃO		QUÉDAS		
Municípios	Distritos	Designação	Rio formador	Potencia (cavs.)
		Cachoeira do Roladouro	Rio Mogy-Guassú	1.200
JAGUARY.....	Jaguary.....	Cachoeira do Paiol.....	Rio Sapucahy-Mirim	200
		Cachoeira do Pires.....	» »	120
		Cachoeira de Santa Luzia	» »	100
		Cachoeira do Cafundó.	Rio Jaguary	300
		Salto de Cima.....	» »	200
		Salto de Baixo.....	» »	200
		Cachoeira S. Matheus..	Rio Camandocaia	120
		Cachoeira Camandocaia	» »	150
		Cachoeira da Usina (1)	» »	100
	S. José do Toledo .	Cachoeira do Limoeiro.	Rio Limoeiro	120
		Cachoeira Correntes...	Rio Correntes	130
JANUARIA.....	Brejo do Amparo...	Cachoeira do Rio Pandeiros	Rio Pandeiros	800
	Morrinhos.....	Cachoeira do Rio Verde Grande (2)	Rio Verde Grande	1.200
	Mucambo—Brejo do Amparo	Cachoeira do Riacho da Cruz	Riacho da Cruz	200
JEQUITINHONHA.....	Jequitinhonha.....	Cachoeira Ilha do Pão	Rio Jequitinhonha	5.000
		Cachoeira Barra Nova..	» »	8.000
		Cachoeira do Banco...	» »	12.000
		Cachoeira do Lafayette	» »	6.000
		Cachoeira do Labyrintho	Cor. do Labyrintho	350
	Salto Grande.....	Cachoeira do Salto Grande (3)	Rio Jequitinhonha	250.000
		Cachoeira da Sepultura	» »	10.000
		Cachoeira do Teste....	» »	12.000
		Cachoeira do Chinello.	» »	5.000
		Cachocira do Toree....	» »	15.000

(1) Aproveitada pela Municipalidade.

(2) Nos limites com o municipio de Tremedal.

(3) Na fronteira com o Estado da Bahia. O Salto Grande compõe-se das seguintes quédas, que se succedem em uma extensão approximada de 2 kilometros: Tombo de Cima ou do Angelim; Tombo do Meio; Cachoeiras da Neblina, da Fumaça, da Regeira, do Romão ou da Ilha de Pedra e do Porto Velho ou da Caterna. A estimativa de 250.000 cavallos, dada como potencia total dessa extensa quéda, é attribuida ao engenheiro bahiano dr. Anísio Lisboa.

VI—Relação, localização e principaes characteristics das quédas d'agua conhecidas

LOCALIZAÇÃO		QUÉDAS		
Municipios	Distritos	Designação	Rio formador	Potencia (CAYS.)
		Cachoeira do Pouso Alegre (1)	Rio Burnhaen	1.300
		Cachoeira de Santo Antonio	» »	1.500
		Cachoeira da Tampada.	» »	1.200
		Cachoeira Paulo Affonso (1)	Rib. da Ribeira	5.000
		Cachoeira da Onça.....	Rib. da Onça	400
		Cachoeira da Meia Legua (1)	Rio do Prado	800
		Cachoeira de S. Damaso	» » »	600
	S. João da Vigia...	Cachoeira da Panella ..	Rio Jequitinhonha	6.000
		Cachoeira das Imburanas	» »	4.000
		Cachoeira do Chico Martins	» »	4.000
JOÃO PINHEIRO.....	João Pinheiro.....	Cachoeira das Panellas	Rib. dos Orphãos	60
		Cachoeira do Formoso..	Rib. do Formoso	80
		Cachoeira do Ribeirão das Pontes	Rib. das Pontes	40
	Canna Brava—Veredas	Cachoeira das Almas (2)	Rio do Somno	10.000
		Cachoeira do Paredão (2)	» » »	3.000
	Catinga.....	Cachocira Grande.....	Rio Paracatú	4.000
JUIZ DE FÓRA.....	Juiz de Fóra.....	Cachoeira dos Marmellos (3)	Rio Parahybuna	6.500
		Cachoeira do Jozal....	» »	12.000
		Cachoeira Santa Helena	» »	10.000
	Paula Lima.....	Cachoeira Miguel Lopes (4)	Rib. Ewbank	120
	Chacara.....	Cachoeira Passo da Patria	Rio Kagado	350
	Sarandy.....	Cachocira do Castello ..	Rio Kagado	450

(1) Na fronteira com o Estado da Bahia.

(2) Nos limites com o municipio de S. Francisco.

(3) Aproveitada pela Companhia Mineira de Electricidade.

(4) Aproveitada em parte pela Companhia de Lactiñicos Alberto Boeke.

VI—Relação, localização e principaes característicos das quédas d'agua conhecidas

LOCALIZAÇÃO		QUÉDAS		
Municípios	Distritos	Designação	Rio formador	Potencia (cavs)
		Cachoeira S. Ignacio ..	Rio Kagado	200
	S. José do Rio Preto	Cachoeira de S. Felipe	Cor. S. Felipe	120
	Sant'Anna do Deserto	Cachoeira José Thomaz	Rib. José Thomaz	400
	Porto das Flores...	Cachoeira do Rio das Flores	Rio das Flores	200
		Cachoeira do Rio Preto	Rio Preto	600
	S. Francisco de Paula	Cachoeira do Monte Verde	Rib. Monte Verde	140
		Cachoeira da Conceição	Rio Conceição	120
		Cachoeira do Rio do Peixe	Rio do Peixe	650
		Cachoeira do Ribeirão do São	Rib. do São	60
	Agua Limpa.....	Cachoeira Santa Clara	Rib. Agua Limpa	80
		Cachoeira Agua Limpa.	» » »	80
		Cachoeira da Esperança	» » »	50
	Vargem Grande....	Cachoeira do Espirito Santo	Rib. Espirito Santo	450
	S. Pedro de Alcantara	Cachoeira do Poço Manso	Rio Parahybuna	500
		Cachoeira do Funil.....	» »	1.500
LAGOA DOURADA.....	Lagôa Dourada.....	Cachoeira do Bom Retiro	Cor. Bom Retiro	80
		Cachoeira da Mutuca..	Rib. da Lagôa	40
		Cachoeira da Resaca...	Cor. da Resaca	20
		Cachoeira do Engenho	Cor. do Engenho	20
		Cachoeira das Laranjeiras	Cor. Laranjeiras	20
LAVRAS.....	Lavras.....	Cachoeira dos Patos (1)	Rio Cervo	900
		Cachoeira Quebra Pa-nella (1)	» »	600
		Cachoeira do Banho (1).	» »	400
		Cachoeira Queima-Capote (1)	» »	800
		Cachoeira do Cervo (2).	» »	800
	Rosario.....	Cachoeira dos Pilões...	Rio Grande	1.200
	Ribeirão Vermelho.	Cachoeira do Funil....	» »	800

(1) Nos limites com o municipio de Nepomuceno.

(2) Aproveitada parcialmente pela Municipalidade e E. Ferro Oeste de Minas.

VI—Relação, localização e principaes caracteristicos das quédas d'agua conhecidas

LOCALIZACAO		QUÉDAS			
Municípios	Distritos	Designação	Rio formador	Potencia (CVS.)	
LEOPOLDINA.....	Conceição do Rio Grande	Cachoeira das Uvas ...	Rio Grande	900	
		Cachoeira Bimbarra ...	» »	400	
	Carmo das Luminarias	Cachoeira do Inferno..	Rio Ingahy	1.500	
		Cachoeira da Fumaça..	» »	800	
	Ingahy.....	Cachoeira do Funil....	» »	900	
	Santo Antonio da Ponte Nova	Cachoeira.....	Rib. Cachoeira	200	
	Piedade.....	Leopoldina.....	Cachoeira Monte Redondo	Rio Parlo	2.000
			Cachoeira Bella Vista..	» »	1.500
			Cachoeira Jacarecanga	Rib. dos Bagres	400
			Cachoeira do Feijão Crú	Rib. Feijão Crú	20
Cachoeira Vista Alegre (1)			Rio Novo	12.000	
Providencia.....	Cachoeira Inhamorema	Rib. Providencia	250		
Santa Isabel.....	Cachoeira Niagara.....	Rib. S. Lourenço	30		
LIMA (VILLA NOVA DE)	Lima (Villa Nova de)	Cachoeira ds Fechos ..	Rib dos Fechos ou Fernão Paes	80	
		Cachoeira do Corrego do Baeta	Cor. do Baeta	75	
		Cachoeira do Rio do Peixe (2)	Rio do Peixe	3.800 *	
		Cachoeira do Gaya (2)..	Rib. dos Macacos	600 *	
		Cachoeira dos Crystaes (2)	Rib. dos Crystaes	450 *	
		Cachoeira do Retiro (2)	Rib. do Retiro	260 *	
		LIMA DUARTE.....	Lima Duarte.....	Cachoeira Fazenda do Sumidouro	Rio do Peixe
Cachoeira do Funil.....	» » »			3.000	
Cachoeira S. João.....	Cor. S. João			500	
1.ª Cachoeira dos Pilões	Cor. da Serra dos Pilões			250	
2.ª Cachoeira dos Pilões	Cor. da Serra dos Pilões			250	

(1) Aproveitada parcialmente pela Companhia Força e Luz Cataguazes-Leopoldina. Nas divisões com o municipio de Cataguazes.

(2) Aproveitada pela Companhia do Muro Velho.

VI—Relação, localização e principaes characteristics das quedas d'agua conhecidas

LOCALIZAÇÃO		QUÉDAS		
Municípios	Distritos	Designação	Rio formador	Potencia (CAVS.)
		1. ^a Cachoeira Serra dos Duques	Cor. da Serra dos Duques	200
		2. ^a Cachoeira Serra dos Duques	Cor. da Serra dos Duques	200
		3. ^a Cachoeira Serra dos Duques	Cor. da Serra dos Duques	200
		Cachoeira do Socorro...	Cor. da Fazenda do Socorro	125
		Cachoeira do Bom Retiro	Cor. da Fazenda do Bom Retiro	170
		Cachoeira da Serra.....	Cor. da Fazenda da Serra	800
		Cachoeira do Retiro....	Cor. da Fazenda do Retiro	100
		Cachoeira do Brumado (1)	Rio Brumado	1.100 *
	Conceição de Ibitipoca	Cachoeira da Ponte de Pedra	Rio do Salto	2.500
		Cachoeira Poço das Andorinhas	» » »	3.000
		Cachoeira do Conceição	Rib. Conceição	500
		Cachoeira da Tapera...	» »	600
		Cachoeira do Rio Vermelho	Rio Vermelho	800
		Cachoeira do Pinhal...	Rio Pinhal	300
	S. Domingos da Bacaina	Cachoeira das Umbatayas	Rib. Ubatayas	800
		Cachoeira do Boa Vista	Rib. Boa Vista	350
		Cachoeira do Palol.....	Rio Rosa Gomes	500
		Cachoeira Alegre.....	» » »	400
		Cachoeira Santo Antonio	Cor. Grotta Funda	250
		Cachoeira da Vargem ..	Rib. do Brumado	350
		Cachoeira Bonita	Cor. da Fazenda da Vargem	250
		Cachoeira do Ribeirão.	Rib. do Arraial	200
		Cachoeira do Rocha ...	Cor. do Rocha	150
		Cachoeira.....	Rib. da Cachoeira	400

(1) São aproveitados 125 cavs. pela Comp. Regional, de Lima Duarte.

VI—Relação, localização e principaes caracteristicos das quedas d'agua conhecidas

LOCALIZAÇÃO		QUÉDAS		
Municípios	Districtos	Designação	Rio formador	Potencia (cavs.)
		Cachoeira do Corrego Retiro do Meio	Cor. Retiro do Meio	500
		Cachoeira do José Pereira	Cor. José Pereira	600
		Cachoeira do Oliveira..	Rib. da Oliveira	500
	Saut'Auna do Garambéo	Cachoeira da Onça.....	Rio Grande	5.000
		Cachoeira do Capivary.	Rio Capivary	2.500
		Cachoeira do Capivary de Cima	» »	2.500
MACHADO (SANTO ANTONIO DO)	Machado (Santo Antonio do)	Cachoeira da Vargem ..	Rio Machado	500
		Cachoeira do Coroado..	Cor. Coroado	300
		Cachoeira do Engenho de Serra	Rib. S. Thomé	270
		Cachoeira do Rib. S. Luiz	Rib. S. Luiz	64
	S. João Baptista do Douradinho.....	Cachoeira do Rio Dourado	Rio Dourado	150
	S. Francisco de Paula do Machadinho	Cachoeira do Poço Fundo	Rio Machado	5.000
MANHUASSÚ.....	Manhuassú.....	Cachoeira do Germano.	Rio José Pedro	600
	Dóres do Rio José Pedro	Cachoeira da Fumaça .	» » »	3.000
		Cachoeira Chata.....	Rio Manhuassú	250
		Cachoeira Reducto (1)..	Rio Jequitibá	800
MAR DE HESPAÑHA.	Mar de Hespanha..	Cachoeira do rio Kagado (2)	Rio Kagado	1.000
		Cachoeira do Desengano (2)	Rio Kagado	600
		Cachoeira da Prata (3).	Rib. da Prata	1.000
		Cachoeira Boa Esperança	Rib. S. João	200
		Cachoeira dos Alpes ...	Rib. Lourical	1.000
		Cachoeira do Bengo...	» »	300

(1) Aproveitada parcialmente pela empresa Medeiros & Irmão.

(2) Nos limites com o municipio de Guarará.

(3) Nos limites com o municipio de Além Parahyba.

VI—Relação, localização e principaes caracteristicos das quedas d'agua conhecidas

LOCALIZAÇÃO		QUÉDAS			
Municípios	Distritos	Designação	Rio formador	Potencia (CAVS.)	
MARIA DA FÉ.....	Soledade.....	Cachoeira da Fumaça..	Rio Kagado	4.500	
	S. Pedro—Eugenho Novo	Cachoeira da Bocaina..	» »	2.000	
	Maria da Fé.....	Cachoeira Maria da Fé.	Rib. Cambuhy	350	
		Cachoeira do Casuudão.	Rib. das Tocas	250	
MARIANNA.....	Furquim.....	Cachoeira Véo de Noiva	Rib. Cambuhy	500	
		Cachoeira do Gama....	Rio Gualaxo do Norte	1.200	
		Cachoeira do Dutra....	Rib. do Carmo	200	
	Camargos.....	Quêda do Furquim (1)..	» » »	1.800	
		Cachoeira do Guerra...	Rio Gualaxo do Norte.	800	
		S. Caetano.....	Cachoeira do Paracatá	» » » »	250
	S. Domingos.....	Cachoeira das Lavras Velhas	Rib. do Carmo	600	
		Cachoeirados Caldetrões	Rio Gualaxo do Sul	1.300	
		Cachoeira do Brumado	Cachoeira Miguel Rodrigo	» » » »	600
		Cachoeira do Couto....	Rib. do Couto	120	
Passagem.....	Cachoeira da Passagem.	Rib. do Carmo	80		
Barra Longa.....	Cachoeira Jurumirim..	Rio Jurumirim	450		
MERCÊS.....	Mercês.....	Cachoeira do Sumidouro	Rio Pomba	900	
		1. ^a Cachoeira do Espirito Santo	Rib. do Espirito Santo	200	
		2. ^a Cachoeira do Espirito Santo	» » » »	300	
		Cachoeira Antonio Homem	Rib. Paciencia	400	
		Cachoeira do Lucas (2)..	Cor. das Flôres	45	
MINAS NOVAS.....	Minas Novas.....	Cachoeira Mandaçaia...	Rib. Mandaçaia	200	
	Piedade.....	Cachoeira Feia (3)....	Rio Jequitinhonha	1.000	
	Veredinha.....	Cachoeira Santo Antonio (4)	Rib. Santo Antonio	200	
		Cachoeira do Funil....	Rib. do Funil	120	

(1) Aproveitada parcialmente pela Companhia de Mineração da Passagem.

(2) Aproveitada parcialmente pela Empresa Luz e Força de Mercês.

(3) Nos limites com o municipio de Grão Mogol.

(4) Nos limites com o municipio de S. João Baptista.

VI — Relação, localização e principaes característicos das quédas d'agua conhecidas

LOCALIZAÇÃO		QUÉDAS				
Municípios	Distritos	Designação	Rio formador	Potencia (C.V.S.)		
MONTE ALEGRE.....	Monte Alegre.....	Cachoeira do Cardoso..	Rib. Babylonia	300		
		Cachoeira Juvenal Vi- eira	» »	40		
		Cachoeira da Babylonia	» »	200		
		Cachoeira do Prudente.	Rib. Tijuco	40		
		Cachoeira do Paredão (1)	Rib. Monte Alegre	50		
		Cachoeira do Honorato.	Rib. Piedade	250		
		Cachoeira do Morego ..	» »	100		
		Cachoeira dos Ferrei- ras (2)	» »	1.200		
		Cachoeira dos Elias...	» »	80		
		Cachoeira do Ovidio...	» »	40		
		Cachoeira dos Farias...	Rib. Guarany	25		
		MONTE CARMELLO...	Monte Carmello...	Cachoeira Paredão (3)..	Rio Dourados	10.000
				Cachoeira Doradoquara	Rio Paranahyba	150.000
Cachoeira Grande.....	Rio das Perdizes			2.500		
Cachoeira José Antonio.	» » »			800		
Cachoeira Perdizes (4).	» » »			5.000		
Cachoeira do Areado....	Rib. Areado			130		
Cachoeira do Barro....	» »			160		
Cachoeira da Victoria..	Rib. S. Felix			1.300		
Cachoeira do Itambé...	Rib. Itambé			800		
S. Sebastião da Poute Nova.....	Salto das Furnas (5)...			Rio das Velhas	15.000	
N. S. da Abbadia da Agua Suja	Cachoeira Portuguezes.	Rib. Brejão	150			
	Cachoeira Nephtaly....	» »	70			
MONTE SANTO.....	Monte Santo.....	Cachoeira Marrecos....	Rib. Marrecos	600		
		Cachoeira do Bebedou- ro	Rib. do Bebedouro	220		
		Cachoeira do Pinheiri- nho (6)	Rio Pinheirinho	600		
		Cachoeira do Ribeirão da Onça	Rib. da Onça	300		

(1) Nos limites com o municipio do Prata.

(2) Nos limites com o municipio de Abbadia do Bom Sucesso.

(3) Nos limites com o municipio de Patrociulo.

(4) Aproveitada parcialmente pela Empresa Carmelitana.

(5) Nos limites com o municipio de Sacramento.

(6) Aproveitada parcialmente pela empresa Rossetti & Centola.

VI — Relação, localização e principaes característicos das quedas d'agua conhecidas

LOCALIZAÇÃO		QUÉDAS			
Municípios	Distritos	Designação	Rio formador	Potencia (C.V.S.)	
MONTES CLAROS....	Montes Claros.....	Cachoeira do Macahubas (1)	Rib. Macahubas	400	
		Cachoeira do Cedro (2).	Rio Cedro	100	
		Cachoeira do Theodosio	Rio Saracura	650	
		Cachoeira S. Lamberto (3)	Rio S. Lamberto	500	
		Cachoeira Pacuhy....	Rio Pacuhy	550	
		Cachoeira do Riachão..	Riachão	300	
MURIAHÉ.....	Muriahé.....	Cachoeira da Fumaça (4)	Rio Preto	3.000	
		Cachoeira do Vaz.....	Rio Gloria	600	
		S. Francisco da Boa Família	Cachoeira João do Monte	Rib. João do Monte	500
		Santo Antonio do Gloria	Cachoeira D. Lucinda	Rib. Cocaes	2.000
MUTUM (S. MANOEL DO)	Mutum (S. Manoel do)	Cachoeira do S. Manoel	Rio S. Manoel	300	
		Cachoeira do Liberato.	" " "	200	
		Cachoeira Torta.....	" " "	80	
		Cachoeira Chrispiano	Rib. Mutum	400	
		Bom Jardim.....	Cachoeirão.....	Rio S. Manoel	300
		Cachoeira Bonita.....	" " "	40	
MUZAMBINHO.....	Muzambiuho.....	Cachoeira Luiz Pinto (5)	Rib. Muzambiuho	560	
		Cachoeira João Gonçalves	" "	400	
		Cachoeira D. Euprasia	Rib. do Sino ou das Flores	800	
		S. Sebastião da Barra Mansa	Cachoeira D. Venancia.	Rib. da Babylonia	300
		Cachoeira João Placidino	Rib. Areias	400	
		Cachoeira do Mirante..	Cor. Mirante	100	
		Cachoeira de Francisco Quintino	Cor. Cachoeira	150	
		Monte Bello.....	Cachoeira da Usina (6).	Rib. S. Bartholomeu	250

(1) Nos limites com o municipio de Arceburgo.

(2) Aproveitada pela empresa Ribeiro & Costa.

(3) Nos limites com o municipio de Inconfidencia..

(4) Aproveitada parcialmente pela Companhia Força e Luz Cataguazes-Leopoldina.

(5) Aproveitada parcialmente pela Companhia Nacional de Electricidade.

(6) Aproveitada parcialmente pela Empresa José Bonelli.

VI—Relação, localização e principais característicos das quedas d'agua conhecidas

LOCALIZAÇÃO		QUÉDAS		
Municípios	Distritos	Designação	Rio formador	Potencia (CAYS.)
NEPOMUCENO.....	Nepomuceno,.....	Cachoeira S. Bartholomeu	Rib. S. Bartholomeu	680
		Cachoeira do Cervo (1)	Rio Cervo	800
		Cachoeira Queima Capote (2)	> >	800
		Cachoeira do Banho(2)..	> >	400
		Cachoeira Quebra-Panella (2)	> >	600
		Cachoeira dos Patos (2)	> >	900
		Cachoeira do Matador	Rib. Matador	250
		Cachoeira Piraquara...	Rib. Congonhal	250
OLIVEIRA.....	Oliveira.....	Cachoeira Calunga.....	> >	400
		Cachoeira do Jacaré (3)	Rio Jacaré	1.200
		Cachoeira da Caridade.	> >	500
		Cachoeira do Cedro (4)	> >	1.400
		Carmo da Matta....	Rib. da Forquilha	80
		Japão.....	Rio Curral	600
OURO FINO.....	Ouro Fino.....	Cachoeira José Baptista (5)	Cor. Vera-Cruz	50
		Cachoeira Vera-Cruz...	Cor. Vera-Cruz	50
		Cachoeira do Ribeirão S. Paulo (6)	Rib. S. Paulo	600
		Monte Sião.....	Rib. das Pedras	200
OURO PRETO.....	Itabira do Campo..	Cachoeira do Ribeirão das Pedras	Rib. das Pedras	200
		Cachoeira do Ribeirão das Furnas	Rib. das Furnas	120
		Cachoeira do Bação (7)	Cor. Bação	500
OURO PRETO.....	Antonio Dias.....	Cachoeira Carioca.....	Cor. Secco	120
		Cachoeira da Volta Dourada	Rio das Velhas	2.000
		Cachoeira Tombadouro (8)	Rio Funil	300

(1) São aproveitados 620 cavs. Nos limites com o município de Lavras.

(2) Nos limites com o município de Lavras.

(3) E' aproveitada parcialmente pela Municipalidade.

(4) Nos limites com o município de Campo Bello.

(5) Nos limites com o município de Passa Tempo.

(6) Aproveitada pela Companhia Paulista de Electricidade.

(7) Aproveitada pela Empresa Agostinho Rodrigues.

(8) Aproveitada pela Companhia Ouropretana.

VI—Relação, localização e principaes característicos das quédas d'agua conhecidas

LOCALIZAÇÃO		QUÉDAS		
Municípios	Distritos	Designação	Rio formador	Potencia (C.V.S.)
		Cachoeira Taquaral....	Rio Funil	50
		Cachoeira Volta Grande	Rio das Pedras	4.000
	Soledade	Cachoeira da Toca.....	Rio Paraopeba	8.000
		Cachoeira do Salto.....	Rib. do Salto	70
		Cachoeira Almoréimas.	" " "	130
	Cachoeira do Campo	Cachoeira da Cascata..	Cor. da Cachoeira	100
		Cachoeira do Palacio..	Cor. do Palacio	200
		Cachoeira do Campo...	Rib. Maracujá	50
		Cachoeira da Goiabeira (1)	Rib. Goiabeira	100
		Cachoeira Santo Antonio	Rio Paraopeba	120
	S. Bartholomeu....	Cachoeira Capanema..	Cor. Capanema	30
		Cachoeira das Flechas..	Cor. das Flechas	60
	Rio das Pedras.....	Cachoeira Rio das Pedras (2)	Rio das Pedras	3.800
		Cachoeira Alegre.....	Rib. da Cachoeira Alegre	30
PALMA.....	Palma.....	Cachoeira Tapirussú....	Rio Tapirussú	500
		Cachoeira do Pomba...	Rio Pomba	450
		Cachoeira do Capivara.	Rio Capivara	150
PALMYRA.....	Palmyra.....	Cachoeira do Quary (3)	Rio Pinho	9.000
		Cachoeira do Pinho....	" "	600
		Cachoeira do Bicho....	" "	700
		Cachoeira do Piau.....	Rio Piau	5.000
PARACATÚ.....	Paracatú.....	Cachoeira Pedra de Amolar	Rio Paracatú	3.000
		Cachoeira do Gallinheiro (4)	Rib. do Gallinheiro	60
		Cachoeira do Garrote..	Rio Paracatú	150
		Cachoeira da Taitaba Rasa	" "	200
		Cachoeira Grande.....	" "	450
		Cachoeira do Queimado	Rio Preto	2.200

(1) Aproveitada pela Empresa dr. Santos Ribeiro.

(2) Aproveitada parcialmente pela Companhia de Electricidade e Viação Urbana de Minas Geraes.

(3) Aproveitada parcialmente pela Companhia Força e Luz de Palmyra.

(4) Aproveitada pela Empresa Força e Luz do Paracatú.

VI—Relação, localização e principaes caracteristicos das quédas d'agua conhecidas

LOCALIZAÇÃO		QUÉDAS		
Municípios	Districtos	Designação	Rio formador	Potencia (CAVS.)
		Cachoeira Capim Branco	Rio Preto	800
		Cachoeira Sacco da Canõa	» »	1.200
		Cachoeira do Inferno..	» »	1.800
		Cachoeira do Russão..	» »	600
		Cachoeira do Ribeirão S. Domingos	Rib. S. Domingos	400
		Cachoeira da Giboia...	Rib. da Giboia	250
	Buritys-Formoso....	Cachoeira do Uruçuia..	Rio Uruçuia	5.000
PARÁ DE MINAS.....	Pará de Minas.....	Cachoeira Ferrão.....	Rib. Paciencia	37
		1.ª Cachoeira Remão...	» »	80
		2.ª Cachoeira Remão...	» »	20
		Cachoeira Jatobá (1)...	Rib. Bom Successo	182
		Cachoeira dos Peixotos.	» » »	60
		Cachoeira Bom Successo	» » »	40
		Cachoeira do Açude...	Rib. Paciencia	32
		Cachoeira João Felisberto	Rib. Mathias	25
	Matheus Leme.....	Cachoeira Pasmarra....	Rib. da Barra	100
		Cachoeira do Hypolito.	» » »	20
	Florestal.....	Cachoeira do Cosme...	Rib. do Cosme	200
		Cachoeira das Almas..	Rib. das Almas	70
		Cachoeira Liberal.....	Rib. Liberal	90
		Cachoeira do Ouro.....	Rib. do Ouro	190
		Cachoeira das Lages...	Rib. das Lages	80
	S. José da Varginha	Cachoeira do Sanhudo.	Rib. Bonito	70
	S. Joaquim de Biccas	Cachoeira Fecho do Funil (2)	Rio Paraopeba	8.000
		Cachoeira Carioca.....	Rio S. João	600
PARAGUASSÚ.....	Paraguassú.....	Cachoeira da Escaramuça	Rio Sapucahy	2.000
		Cachoeira da Agua Branca	Rib. da Agua Branca	80

(1) Aproveitada pela Municipalidade.

(2) Nas divisas com o municipio de Santa Quitéria.

VI—Relação, localização e principaes caracteristicos das quédas d'agua conhecidas

LOCALIZAÇÃO		QUÉDAS		
Municípios	Districtos	Designação	Rio formador	Potencia (C.V.S.)
PARAISOPOLIS.....	Paraisopolis.....	Cachoeira do Ribeirão dos Martins	Rib. dos Martins	250
		Cachoeira do Cedro....	Cor. do Cedro	100
		Cachoeira do Ribeirão Vermelho (1)	Rib. Vermelho	700
		Cachoeira do Capivary.	Rib. Capivary	250
		Conceição dos Ouros	Cachoeira de S. João Baptista	Rio Sapucahy-Mirim
PARAOPERA.....	Cordisburgo.....	Cachoeira Lagoinha (2).	Cor. da Ouça	20
		Cachoeira do Ouça (2)..	" "	40
PASSA QUATRO.....	Passa Quatro.....	Cachoeira do Passa Quatro	Rio Passa Quatro	90
		Cachoeira do Tiririca..	Rib. da Tiririca	500
		Cachoeira do Pinheirinho (3)	Cor. do Pinheirinho	300
		Cachoeira do Taboão..	Cor. do Taboão	80
		Cachoeira do Rio Verde	Rio Verde	3.000
		Cachoeira do Lamim..	Rib. do Lamim	650
PASSA TEMPO.....	Passa Tempo.....	Cachoeira dos Branquinhos	Rio Pará	800
		Cachoeira dos Dornellas (4)	" "	1.500
		Cachoeira da Vassoura	" "	1.200
		Cachoeira do Fumal...	Rib. Passa Tempo	300
		Cachoeira do Flavio ...	" " "	200
		Cachoeira do Fumil...	" " "	200
		Cachoeira José Baptista (5)	Rio Curral	600
		Cachoeira dos Souzas..	Rio Ponte Alta	400
		Cachoeira da Primavera	Cor. Areado	75
Cachoeira do Tinóco...	Cor. Morro do Ferro	80		

(1) Aproveitada parcialmente pela Companhia Paulista de Electricidade.

(2) Nos limites com o municipio de Curvello.

(3) Aproveitada pela Municipalidade.

(4) Nas divisas com o municipio de Entre Rios.

(5) Nos limites com o municipio de Oliveira.

VI—Relação, localização e principais característicos das quedas d'agua conhecidas

LOCALIZAÇÃO		QUEDAS		
Municípios	Distritos	Designação	Rio formador	Potencia (CAYS.)
PASSOS.....	Passos.....	Cachoeira do Marambaia (1)	Rio S. João	4.500
		1.ª Cachoeira do Ribeirão Grande	Rib. Grande	90
		2.ª Cachoeira do Ribeirão Grande	» »	100
		Cachoeira do Pimenta	Rib. da Bocaina	150
		Cachoeira D. Cocota Medeiros	» » »	150
		Cachoeiras do Conquista (2)	Rio Conquista	150
		S. João Baptista do Gloria	Salto Grande.....	Rio Grande
PATOS.....	Patos.....	Cachoeira da Matta (3).	Rib. da Matta	125
		Cachoeira do Prata	Rio da Prata	1.300
	Santa Rita.....	Cachoeira do Rio Peixe.	Rio Peixe	1.200
		Cachoeira do Andrequicé	» »	320
		Cachoeira da Fazenda do Leal	Rio da Prata	230
		Cachoeira do Coroadó .	Rib. do Manambuí	1.160
PATROCINIO.....	Patrocínio.....	Cachoeira do Claudio (4)	Rio Dourados	60
		Cachoeira do Paredão (5)	» »	10.000
		Cachoeira do Cervo....	Rio Quebra-Anzol	450
		Cachoeira do Coromandel	Rio Douradinho	300
PEÇANHA.....	S. Gonçalo do Ramalheté	Cachoeira Grande.....	Rio Suassuby Grande	40.000
		Cachoeira Santa Cruz..	» » »	20.000
	Santa Thereza do Bonito	Cachoeira Urucum.....	» » »	15.000
		Cachoeira das Trahiras	» » »	10.000
		Cachoeira do Pirapeitinga	Rib. Pirapeitinga	150
	Santa Maria de S. Felix	Cachoeira S. Felix	Rio S. Felix	1.000
Cachoeira dos Costas ..		Rib. Sujo	500	

(1) Nas divisas com o municipio de Jacuhy.

(2) Nos limites com o municipio de Villa Nova de Rezende.

(3) Aproveitada pela Municipalidade.

(4) Aproveitada parcialmente pela Empresa Força e Luz de Patrocínio.

(5) Nos limites com o municipio de Monte Carmello.

VI—Relação, localização e principaes caracteristicos das quédas d'agua conhecidas

LOCALIZAÇÃO		QUÉDAS		
Municípios	Distritos	Designação	Rio formador	Potencia (cavs.)
		Cachoeira S. Romão (1)	Rib. Emparedado	200
	San'Anna do Suassuly	Cachoeira Ponte de Pedra	Rio Suassuly Pequeno	5.000
		Cachoeira do Baquete.	" " "	8.000
		Cachoeira do Nascimento	" " "	6.000
		Cachoeira do Travessão	" " "	5.000
		Cachoeira do Quebra-De-do (2)	Rio Tronqueiras	2.000
		Cachoeira do Peixe....	" " "	9.000
		Cachoeira dos Ignacios (2)	" " "	3.000
		Cachoeira Grande do Onça	Rib. do Onça	1.500
PEDRA BRANCA.....	Pedra Branca.....	Cachoeira do Contendas	Rib. Contendas	300
		Cachoeira do Capituba.	Rib. Capituba	250
PEQUY.....	Pequy.....	Cachoeira do Matto....	Rio Vermelho	100
		Cachoeira Rio do Peixe	Rio do Peixe	250
	Onça.....	Cachoeira do Onça (3)	Rib. da Onça	80
PERDÕES.....	Perdões.....	Cachoeira do Ribeirão (4)	Rib. dos Coelhos	120
PIRANGA.....	Piranga.....	Cachoeira do Salto ...	Rib. de Oliveira	200
		Cachoeira do Pirapetinga	Riacho Pirapetinga	150
	Guaraciaba.....	Cachoeira da Brecha..	Rio Piranga	5.000
		Cachoeira do Rio Bacalhau	Rio Bacalhau	400
		Cachoeira da União ...	Rib. Teixeira	300
	Braz Pires.....	Cachoeira do Santo Antonio	Rib. Santo Antonio	250
	Calumbau.....	Cachoeira Grande.....	Rio Chopotó	3.000
PIRAPORA.....	Pirapora.....	Cachoeira do Pirapora (5)	Rio S. Francisco	15.000

- (1) Aproveitada parcialmente pela Empresa José Baptista Pereira.
- (2) Nos limites com o municipio de Guanhães.
- (3) Aproveitada pela Companhia Mineração da Onça.
- (4) Aproveitada pela Municipalidade.
- (5) Aproveitada pela Companhia Industrial e Viação de Pirapora.

VI—Relação, localização e principaes caracteristicos das quédas d'água conhecidas

LOCALIZAÇÃO		QUÉDAS		
Municípios	Distritos	Designação	Rio formador	Potencia (cavs.)
		Cachoeira Rio do Cedro	Rio do Cedro	800
		Cachoeira do Jatobá...	Rio Jatobá	1.227
		Cachoeira do Cotovello	Rio Cotovello	900
		Cachoeira de S. Gonçalo	Rio Tabocas	250
		Cachoeira do Lavado..	Rio Lavado	600
	Guacahy.....	Cachoeirão (1).....	Rio Jequitahy	800
		Cachoeira do Inhaly (1)	» »	500
PITANGUY.....	Pitanguy.....	Cachoeira Bento Lopes (2)	Rio Pará	3.000
		Cachoeira do Peixe....	Rio do Peixe	600
		Cachoeira do Salto....	Rib. Areias	400
		Cachoeira do Brumado	Rib. Brumado	70
		Cachoeira do Lambary.	Rio Lambary	250
		Cachoeira do Taperão (3)	» »	9.000
		Cachoeira do Choro (4).	Rio Paraopeba	2.000
		Cachoeira dos Cavallos.	» »	2.000
		Cachoeira do Caes.....	» »	3.200
PIUMBY.....	Piumby.....	Cachoeira do Sujo.....	Rib. Sujo	120
		Cachoeira das Araras...	Rib. das Araras	30
	S. Roque.....	Cachoeira Casca d'Anta	Rio S. Francisco	5.000
		Cachoeira do Piumby (5)	Rio Piumby	800
		Cachoeira do Samburá (6)	Rio Samburá	1.500
	Bocaina.....	Cachoeira da Bocaina (7)	Rio Grande	1.200
		Cachoeira do Riachuelo	Rib. Riachuelo	80
POÇOS DE CALDAS...	Poços de Caldas...	Cachoeira João Bandeira	Rio Pardo	2.200
		Cachoeira do Carmo...	» »	4.000
		Cachoeira Major Cobra.	» »	800

(1) Nos limites com o municipio de Inconfidencia

(2) Aproveitada pela Companhia Industrial Pitanguyense.

(3) Nos limites com o municipio de Bom Despacho.

(4) Nos limites com o municipio de Curvello.

(5) Aproveitada pela Municipalidade.

(6) Nos limites com o municipio de Bambuly.

(7) Nos limites com o municipio de Dores da Boa Esperança.

VI — Relação, localização e principaes caracteristicos das quédas d'agua conhecidas

LOCALIZAÇÃO		QUÉDAS		
Municípios	Distritos	Designação	Rio formador	Potencia (cav. s.)
		Cachoeira Tonico Andrade	Rio Pardo	600
		Cachoeira do Caçador..	» »	600
		Cachoeira da Barreira..	Rio das Antas	800
		Cachoeira do Engenho.	» » »	1.000
		Cachoeira da Barra....	» » »	900
		Cachoeira das Antas ou Cascata Grande (1)	» » »	10.000
		Cachoeira da Sinhá.....	» » »	4.000
		Cachoeira da Fazeuda Lambary	» » »	600
POMBA.....	Pomba.....	Cachoeira Santo Antonio (2)	Rio Pomba	1.000
		Cachoeira do Passa Cinco (3)	» »	800
		Cachoeira da Tijuca ou Sumidouro	» »	1.800
		Cachoeira do Corrego Negro	Cor. Negro	200
	Piraúba.....	Cachoeira Grande.....	Rio Paraopeba	160
PONTE NOVA.....	Ponte Nova.....	Cachoeira do Britto (4).	Rio Piranga	900
	Amparo da Serra...	Cachoeira Alegre.....	Rio Casca	1.100
	Piedade.....	Cachoeira da Ponte Queimada (5)	» »	1.200
	Sant'Anna do Jequeiry	Cachoeira do Inferno...	» »	2.500
		Cachoeira dos Oculos...	Rio Doce	2.000
		Cachoeira do Ribeirão Ramos	Rib. Ramos	400
POUSO ALEGRE.....	Carmo da Borda da Matta	1.ª Cachoeira do Mogy	Rio Mogy	1.000
		2.ª Cachoeira do Mogy (6)	» »	100
	S. José do Congonhal	Cachoeira do S. José...	Rib. S. José	200

(1) Aproveitada parcialmente pela Empresa Luiz José Dias.

(2) Aproveitada parcialmente pela Companhia Força e Luz Cataguazes-Leopoldina,

(3) Nos limites com o municipio de Guarany.

(4) Aproveitada pela Municipalidade.

(5) Nos limites com o municipio de Rio Casca.

(6) Aproveitada pela Municipalidade.

VI—Relação, localização e principaes caracteristicos das quédas d'agua conhecidas

LOCALIZAÇÃO		QUÉDAS		
Municípios	Distritos	Designação	Rio formador	Potencia (CAYS.)
		Cachoeira de S. Domingos	Rib. S. Domingos	800
POUSO ALTO.....	Pouso Alto.....	Cachoeirinha (1).....	Rib. Pouso Alto	200
	Itanhandá.....	Cachoeira do Pecegueiro (2)	Rib. Pecegueiro	50
		Cachoeira das Posses...	Rio Verde	3.500
PRADOS.....	S. José do Picuí.....	Cachoeira do Braga...	Rib. do Coura	250
	Prados.....	Cachoeira do Carandahy	Rio Carandahy	600
	Prados—S. Francisco Xavier	Cachoeirinha.....	Rio Cachoeira	60
	Dôres de Campos...	Cachoeira do Caveira..	Rib. Caveira	80
	S. Francisco Xavier	Cachoeira do Patusca..	Rib. Patusca	80
PRATA.....		Cachoeira do Guerra (3)	Rio Carandahy	500
	Bom Jardim.....	Cachoeira do Salto.....	Rio Tijuco	1.000
		Cachoeirão.....	Rio da Prata	1.300
		Cachoeira do Balsamo.	" " "	600
QUELUZ.....		Cachoeira do Paredão (4)	Rib. Monte Alegre	50
	Queluz.....	Cachoeira Pé do Morro (5)	Rib. Pé do Morro	1.200
		Cachoeira do Collatino	Rio Paraopeba	600
		Cachoeira dos Macacos	" " "	400
	Lamin.....	Cachoeira Agua Limpá	Rio Piranga	450
REZENDE (VILLA NOVA DE)	Villa Nova de Rezende	Cachoeira do S. João (6)	Rib. S. João	300
		Cachoeira do Osso.....	" " "	20
		Cachoeira do Conquista (7)	Rio Conquista	150
		Cachoeira do Caninana.	Rio Caninana	100

(1) Aproveitada pela Municipalidade.

(2) Aproveitada pela Empresa João Baptista Scarpa.

(3) Aproveitada parcialmente pela Companhia Força e Luz S. Francisco Xavier, Prados e Rezende Costa.

(4) Nos limites com o municipio de Monte Alegre.

(5) Aproveitada pela Empresa Baeta & Mello.

(6) Aproveitada pela Municipalidade.

(7) Nos limites com o municipio de Passos.

VI—Relação, localização e principaes caracteristicos das quedas d'agua conhecidas

LOCALIZAÇÃO		QUÉDAS		
Municípios	Distritos	Designação	Rio formador	Potencia (CAYS.)
	Alpinopolis.....	Cachoeira das Almas (1)	Rio das Almas	20
REZENDE COSTA.....	Rezende Costa.....	Cachoeira do Ribeirão da Fabrica	Rib. da Fabrica	60
		Cachoeira do Mosquito	Rib. do Mosquito	90
RIO BRANCO.....	S. José do Barroso.	Cachoeira do Jacaraudá	Rib. Boa Esperança	250
		Cachoeira dos Encadeados	Cor. dos Encadeados	320
RIO CASCA.....	Rio Casca.....	Cachoeira do Emboque	Rio Matipoó	800
		Cachoeira do Quirino...	" "	600
		Cachoeira Bonita.....	"	400
		Cachoeira Ribeirão do Oculo	Rib. do Oculo	200
		Cachoeira da Ponte Queimada (2)	Rio Casca	1.200
RIO ESPERA.....	Rio Espera.....	Cachoeira Boa Esperança	Rio Boa Esperança	500
		Cachoeira da Conceição	Rio Espera	150
		Cachoeira Vargem Grande	Rib. da Cachoeira	250
RIO JOSÉ PEDRO....	Rio José Pedro....	Cachoeira Canario....	Rio Manhuassú	120
		Cachoeira Noblino....	" "	280
		Cachoeira do Vinagre (3)	Cor. do Vinagre	20
		Cachoeira Emerencio..	Rio José Pedro	100
		Cachoeira Palla Branca	" " "	100
		Cachoeira da Fumaci- nha	" " "	160
		Cachoeira Fumaça....	" " "	500
	Pockraue.....	Cachoeirão.....	Rio Manhuassú	1.000
	S. Domingos.....	Cachoeira do Germano.	Rio José Pedro	400
		Cachoeira do Barbosa..	" " "	400
RIO NOVO.....	Rio Novo.....	Cachoeira de Santo An- tonio	Rio Santo Antonio	200

(1) Aproveitada pela Municipalidade.

(2) Nos limites com o municipio de Ponte Nova.

(3) Aproveitada pela Empresa Luiz Alves de Souza.

VI—Relação, localização e principais característicos das quedas d'agua conhecidas

LOCALIZAÇÃO		QUÉDAS		
Municípios	Distritos	Designação	Rio formador	Potencia (C.A.V.S.)
		Cachoeira do Rio Novo.	Rio Novo	5.000
	Piau.....	Cachoeira Maria de Barros	Rio Piau	600
		Cachoeira Santa.....	» »	250
		Cachoeira Maria Angelica	» »	320
RIO PARDO.....	Rio Pardo.....	Cachoeira do Tocão....	Rio do Gramma	50
	N. S. do Patrocinio de Serra Nova	Cachoeira do Bombo...	Cor. do Bombo	200
		Cachoeira do Sussuarana	Rio Sussuarana	100
		Cachoeira do Cancellá.	Cor. do Cancellá	40
RIO PIRACICABA.....	Rio Piracicaba.....	Cachoeira Monlevade (1)	Rib. Carneirinho	50
		Cachoeira Caxambú....	Rib. Caxambú	50
		Cachoeira Santo Antonio	Cor. Santo Antonio	35
		Cachoeira Ponte do Saraiva	Rib. Talho Aberto	25
		Cachoeira do Couto...	Rib. Tanque da Onça	20
		Cachoeira Diogo de Oliveira (2)	Rib. Diogo de Oliveira	30
RIO PRETO (3).....	Rio Preto.....	Cachoeira Boceta.....	Rio Conceição	4.120 *
		Cachoeira S. Bento....	Rio Santa Clara	3.920 *
		Cachoeira Nogueira....	Rio Preto	1.152 *
		Cachoeira Conceição...	Rio Conceição	810 *
		Cachoeira Usina.....	Rio da Gramma	70 *
		Cachoeira Sumidouro...	Rio Sant'Anna	2.100 *
		Cachoeira das Pedras (4)	Rio Santo Antonio	84
		Cachoeira da Posse....	Rio Bananal	900 *
		Cachoeira Caratinga...	» »	1.200 *
		Cachoeira Bom Destino	» »	1.080 *
		Cachoeira Bragança...	Rio Jacutinga	720 *
		Cachoeira S. Francisco	Cor. S. Francisco	320 *
		Cachoeira do Ronço....	Rio Preto	638 *
	Santa Rita do Jacutinga	Cachoeira Santa Rita.	Rio Jacutinga	5.304 *

(1) Aproveitada parcialmente pela Companhia Siderurgica Belgo-Mineira.

(2) Aproveitada parcialmente pela Empresa William Turner Atherton.

(3) Na medição da potencia das cachoeiras de Rio Preto não foram previstas obras complementares, que poderão elevar sensivelmente as respectivas forças.

(4) Aproveitada pela Empresa Força e Luz de Rio Preto.

VI—Relação, localização e principaes caracteristicos das quedas d'agua conhecidas

LOCALIZAÇÃO		QUÉDAS		
Municípios	Distritos	Designação	Rio formador	Potenola (CAVS.)
		Cachoeira Pacan.....	Rio Jacutinga	1.410 *
		Cachoeira Bananal....	Rio Bananal	900 *
		Cachoeira Pinheirinho.	Rio Jacutinga	900 *
		Cachoeira Sobrado....	» »	540 *
		Cachoeira Fabricio....	» »	120 *
		Cachoeira Baptista.....	» »	182 *
	Santa Barbara do Monte Verde	Cachoeira Monte Verde.	Rio Monte Verde	1.500 *
		Cachoeira da Serra....	» » »	1.800 *
		Cachoeira S. Luiz.....	Rib. S. Luiz	1.202 *
	Boqueirão.....	Cachoeira Boqueirão...	Rio Pirapetinga	495 *
SABARÁ.....	Subará.....	Cachoeira do Corrego do Capão	Cor. do Capão	30
		Cachoeira da Ponte do João Velho (1)	Rio Sabará	1.000
	Lapa.....	Cachoeira do Ribeirão Vermelho (2)	Rib. Vermelho	204
SACRAMENTO.....	Sacramento.....	Cachoeira do Velhão(ou Cajurá) (3)	Rio Borá	1.200
		Cachoeira do Balsamo	» »	2.000
		Cachoeira da Onça (4)	Rio Grande	120.000
		Cachoeira da Jaguará (4)	» »	150.000
		Cachoeira Pedra de Amolar (4)	» »	20.000
		Cachoeira do Borá.....	Rio Borá	1.600
		Cachoeira das Cabeceiras (5)	Rio das Velhas	6.000
		Cachoeira do Pae Joaquim (5)	» » »	20.000
		Cachoeira do Octaviano (5)	» » »	15.000
		Cachoeira das Furnas (6)	» » »	15.000
	N. S. do Desemboque	Cachoeira da Jaguarinha	Rib. Rifaina	1.200
		Cachoeira da Rifaina..	» »	600

(1) Aproveitada parcialmente pela Empresa Loth & Comp.

(2) Aproveitada pela Municipalidade de Santa Luzia.

(3) Aproveitada parcialmente pela Municipalidade. Nos limites com o municipio de Conquista.

(4) Nos limites com o Estado de S. Paulo.

(5) Nos limites com o municipio de Araxá.

(6) Nos limites com o municipio de Monte Carmello.

VI—Relação, localização e principais característicos das quedas d'agua conhecidas

LOCALIZAÇÃO		QUÉDAS		
Municípios	Distritos	Designação	Rio formador	Potencia (cavs.)
		Cachoeira de Soledade .	Rib. Soledade	80
		Cachoeira do Basilio ..	Rib. Basilio	60
		Cachoeira do Desemboque	Rib. do Inferno	600
		Cachoeira do Amigo...	Rio Claro	1.200
		Cachoeira da Farinha Pôdre	Rib. Farinha Pôdre	120
		Cachoeira dos Coelhos..	Rio das Velhas	1.800
SALINAS.....	Salinas.....	Cachoeira do Contendas	Rib. Contendas	800
		Cachoeira do Ribeirão.	Ribeirão	600
		Cachoeira da Cidade....	Rio Salinas	5.000
SANTA BARBARA....	Santa Barbara.....	Cachoeira do Pity (1)...	Rio Santa Barbara	5.000
	Caldas Altas.....	Cachoeira do Caraça...	Rib. do Caraça	500
		Cachoeira da Vinhateira	Rib. Pary	100
		Cachoeira do Valerio..	Rib. Valerio	100
	S. Gonçalo do Rio Abaixo	Cachoeira das Pacas...	Rio Santa Barbara	5.000
SANTA LUZIA.....	Santa Luzia.....	Cachoeira da Onça.....	Rio Vermelho	436
		Cachoeira da Rocinha..	» »	120
		Cachoeira Grande (2)...	Rib. da Matta	1.000
		Cachoeira do Urubú...	Rib. do Urubú	240
	Vespasiano.....	Cachoeira do Barreiro.	Cor. Sujo	35
	Riacho Fundo.....	Cachoeira do Cipó Abaixo	Rio Cipó	20.000
		Cachoeira Roberto Gomes	Rio Paraúna	18.000
		Cachoeira Capivara....	» »	8.000
	Rib. de Jaboticatubas	Cachoeira do Cipó.....	Rio Cipó	20.000
		Cachoeira do Rio Vermelho	Rio Vermelho	25
	Capim Branco.....	Cachoeira do Perypery(3)	Rib. da Matta	80
	Baldim.....	Cachoeira das Pindahybas (4)	Corrego das Pindahybas	50

(1) Aproveitada parcialmente pela Companhia de Electricidade e Viação Urbana de Minas Geraes.

(2) Aproveitada parcialmente pela Companhia Industrial Bello Horizonte.

(3) Aproveitada pela Companhia Lanificio Pery-pery.

(4) Aproveitada parcialmente pela Companhia Cedro & Cachoeira.

VI—Relação, localização e principaes caracteristicos das quedas d'agua conhecidas

LOCALIZAÇÃO		QUÉDAS			
Municípios	Distritos	Designação	Rio formador	Potencia (cavs.)	
SANTA QUITERIA.....	Santa Quitéria.....	Cachoeira dos Traçados	Rib. Grande	350	
		Cachoeira Hilario Lopes	Rib. Serra Negra	80	
		Cachoeira Sergio.....	" " "	120	
		Cachoeira Corações de Cima	Rib. Corações	60	
		Cachoeira Vista Alegre	Rib. Felippão	80	
		Cachoeira Barreiro.....	Rib. Formiga	55	
		Cachoeira Taquara.....	Rib. Pequeno	40	
		Capella Nova do Betim	Cachoeira de Cupella Nova (1)	Rib. Betim	5.000
		Cachoeira do Paraopeba	Rio Paraopeba	1.200	
		Cachoeira do Fecho do Funil (2)	" "	8.000	
SANTA RITA DO SA- PUCAHY	Santa Catharina....	Cachoeira Santa Rosa..	Rib. Betim	200	
		Cachoeira S. Miguel (3)	Rio do Turvo	700	
		1. ^a Cachoeira do Turvo	" "	300	
		2. ^a " "	" "	300	
SANTO ANTONIO DO MONTE	Santo Antonio do Monte	Cachoeira do Borges (4)	Rib. do Borges	203	
		Cachoeira Sant'Anna (5)	Rio Sant'Anna	500	
		Cachoeira do Jacaré...	Rio Jacaré	300	
	N. S. da Saude....	Cachoeira do Diamante.	Rio Diamante	350	
		Cachoeira dos Creoulos.	Rio Lambary	1.500	
		Cachoeira do Bom Successo	Rib. Bom Successo	80	
S. DOMINGOS DO PRATA	S. Domingos do Prata	Cachoeira do Pasto de Cima	Rib. M. rro da Sella	300	
		Cachoeira do Prata (6)...	Rio Prata	200	
	Santo Antonio da Vargem Alegre	Cachoeira da Vargem Alegre	" "	500	

(1) Aproveitada parcialmente pela Empresa A. G. Gravatá.

(2) Nos limites com o municipio de Pará de Minas.

(3) Aproveitada parcialmente pela Companhia Força e Luz Minas-Sul.

(4) Aproveitada pela Municipalidade.

(5) Nos limites com o municipio de Formiga.

(6) Aproveitada pela Municipalidade.

VI—Relação, localização e principaes caracteristicos das quédas d'agua conhecidas

LOCALIZAÇÃO		QUÉDAS		
Municípios	Distritos	Designação	Rio formador	Potencia (CAVS.)
	Santa Isabel do Prata	Cachoeira do Ribeirão Sacramento	Rib. Sacramento	400
	Ilhéus do Prata....	Cachoeira da Prata....	Rib. S. Bartholomeu	150
		Cachoeira da Serra....	» » »	666
		1. ^a Cachoeira do S. Rita	Rib. Santa Rita	100
		2. ^a » » »	» » »	583
		3. ^a » » »	» » »	150
			Cachoeira Revez do Belem	Rio Doce
	Albé.....	Cachoeira do Grama...	Rib. Onça Grande	100
	S. Sebastião do Dionysio	Cachoeira do Oculo....	Rio Doce	2.000
		Cachoeira Jacutinga...	» »	1.600
		Cachoeira Ponte Queimada	» »	2.000
		Cachoeira do Momhaça.	Rib. Momhaça	230
S. FRANCISCO.....	N. S. da Conceição do Capão Redondo	Cachoeira do Paredão(1)	Rio do Somno	3.000
		Cachoeira da Santa Fé.	Rib. Santa Fé	160
		Cachoeira das Almas(1)	Rio do Somno	10.000
S. GONÇALO DO SA- PUCAHY	S. Gonçalo do Sapucahy	Cachoeira de S. Gonçalo	Rib. S. Gonçalo	30
		Cachoeira d. S. José..	Rib. S. José	200
		Cachoeira da Boa Vista	Rib. S. Gonçalo	20
		Cachoeira.....	Cor. da Cachoeira	50
	Retiro.....	Cachoeira do Dourado..	Rib. Dourado	1.500
	Santa Isabel.....		Cachoeira do Rio Vermelho	Rio Vermelho
Cachoeira da Floresta.			Rib. Santa Isabel	80
S. GOTHARDO.....	S. Gothardo.....	Cachoeira do Abaeté...	Rio Abaeté	1.000
		Cachoeira do Funchal..	Rio Funchal	350 *
		Cachoeira do Indayázinho	Rio Indayázinho	400
		Cachoeira do Corrego Fundo	Rib. Corrego Fundo	500
		Cachoeira do Confusão(2)	Cor. da Confusão	50

(1) Nos limites com o municipio de João Pinheiro.

(2) Aproveitada parcialmente pela Municipalidade.

VI—Relação, localização e principaes caracteristicos das quédas d'agua conhecidas

LOCALIZAÇÃO		QUÉDAS		
Municípios	Distritos	Designação	Rio formador	Potencia (C.V.S.)
S. JOÃO BAPTISTA...	S. Francisco das Chagas	Cachoeira Alta.....	Cor. da Cachoeira	250
	S. João Baptista...	Cachoeira do Itamarandya	Rio Itamarandya do Campo	20.000
		Cachoeira do S. Lourenço	Rio S. Lourenço	60
		Cachoeira do Jequitinhonha	Rio Jequitinhonha	1.500
		Cachoeira do S. Felix..	Rio S. Felix	400
		Cachoeira do Bom Jardim	Cor. Bom Jardim	160
		Cachoeira do Santo Antonio (1)	Cor. Santo Antonio	200
S. JOÃO D'EL-REY...	Penha de França...	Cachoeira do Barreiro	Rio Itanguá	400
	S. João d'El-Rey...	Cachoeira dos Ferreiras	Rio das Mortes	300
		Cachoeira da Cala Bocca	> > >	200
		Cachoeira do Bom Retiro	Rib. Bom Retiro	160
		Cachoeira dos Moinhos.	Rio das Mortes Pequeno	80
		Cachoeira da Gamelleira	Rio Grande	3.000
		Cachoeira do Inferno (2)	> >	2.000
S. JOÃO EVANGELISTA	S. Gonçalo do Ibituruna	Cachoeira de S. Nicolau Grande	Rib. de S. Nicolau Grande	1.000
	S. João Evangelista	Cachoeira de João Lopes	Rib. de S. Nicolau Grande	140
		Cachoeira da Mesa....	Rib. da Mesa	80
		Cachoeira do Dino.....	Rio Suassuby Grande	4.000
		Cachoeira dos Telles ...	Rib. de S. Nicolau Grande	250
S. JOÃO NEPOMUCENO	S. João Nepomuceno	Cachoeira Capitão Basilio	Rio Novo	1.250
	S. José da Cachoeira	Cachoeira Aracy on da Fumaça	> >	1.200
S. MANOEL.....	S. Manoel	Cachoeira da Cobiçosa.	Rio Gavião	120
		Cachoeira Ein do Mundo	> >	112

(1) Nos limites com o municipio de Minas Novas.

(2) Nos limites com o municipio de Bom Successo.

VI—Relação, localização e principaes caracteristicos das quedas d'agua conhecidas

LOCALIZAÇÃO		QUEDAS			
Munícipios	Distritos	Designação	Rio formador	Potencia (C.V.S.)	
		Cachoeira Deserta	Rio Gavião	20	
		Cachoeira Agua Limpa.	» »	66	
		Cachoeira S. Pedro....	» »	20	
		Cachoeira Convenio....	» »	25	
		Cachoeira Itaparica....	» »	40	
		Cachoeira do Azedo....	Rib. Azedo	60	
S. SEBASTIÃO DO PA- RAISO/	Pinhotyba.....	Cachoeira Quebra Perna	»	40	
	S. Sebastião do Pa- raiso	1.ª Cachoeira do Santa Anna	Rio Sant'Anna	4.025	
		2.ª Cachoeira do Santa Anna (1)	» » »	800	
	SERRO.....	Serro.....	Cachoeira dos Pires....	Rio da Siqu eira	60
Santo Antonio do Rio do Peixe*		Cachoeira da Zagaya...	Rio do Peixe	1.300	
S. José dos Paulis- tas		Cachoeira da Fumaça..	Rio Suassuby	2.300	
St.º Ant. do Itambé		Cachoeira Agua Limpa	Rio Guanhães	1.600	
S. José do Ita pa- luoacanga		Cachoeira Rio das Pe- dras	Cachoeira Rio das Pe- dras	Rio das Pedras	250
			Cachoeira dos Correntes	Rio Correntes	400
S. Sebastião dos Cor- rentes		Cachoeira Grande.....	Cachoeira Grande.....	Rio Ouro Fino	200
			Cachoeira Alegre.....	Rio Turvo Grande	680
			Cachoeira Canna Verde	Rio Barreiras	700
S. Gonçalo do Rio das Pedras		Cachoeira do Ribeirão das Pedras	Rib. das Pedras	20	
SETE LAGOAS.....	Sete Lagoas.....	Cachoeira Olhos d'Agua	Rib. Matadouro	500	
		Cachoeira das Pedras...	Rib. S. João	120	
		Cachoeira Hororó.....	Rib. Matadourc	40	
	Buritys.....	Cachoeira do Molho..	Cachoeira do Molho..	Cor. Cipó	40
			Cachoeira do Cipó....	» »	50
	Inhaúma.....	Cachoeira do Ribeirão Macacos (2)	Cachoeira do S. João..	Rib. S. João	100
			Cachoeira do Ribeirão Macacos (2)	Rib. Macacos	120
SILVESTRE FERRAZ.	Silvestre Ferraz....	Cachoeira da Onça (3)..	Cor. do Eugenio	150	

(1) Nos limites com o município de Jaenuly.

(2) Aproveitada pela Companhia Cachoeira de Macacos.

(3) Aproveitada pela Companhia Força e Luz de Silvestre Ferraz.

VI—Relação, localização e principaes caracteristicos das quédas d'agua conhecidas

LOCALIZAÇÃO		QUÉDAS		
Municípios	Distritos	Designação	Rio formador	Potencia (CAYS.)
SILVIANOPOLIS.....	Silvianopolis.....	Cachoeira do S. Pedro.	Rio S. Pedro	400
		Cachoeira de Santa Barbara	Rio Santa Barbara	20
		Cachoeira do S. Pedro.	Rib. S. Pedro	60
	Espirito Santo dos Dourados	Cachoeira Antonio Marcellino (1)	Cor. da Cachoeira	100
		1. ^a Cachoeira do Machadinho	Rio Machadinho	60
THEOPHILO OTTONI.	Theophilo Ottoni..	2. ^a Cachoeira do Machadinho	" "	200
		Cachoeira Suissa.....	Rio Todos os Santos	300
	Aymorés.....	Cachoeira Allemás....	Rio Mucury	2.500
		Cachoeira de Santa Clara (2)	" "	5.000
		Cachoeira da Loutra..	" "	2.500
	Hambacury.....	Cachoeirinha (3).....	Rio Doce	5.000
	Pampan.....	Cachoeira do Galante (4)	Rio Urupuca	5.000
Cachoeira do Niagara..		Rio Itanhaen	3.000	
TIRADENTES.....	Tiradentes.....	Cachoeira do Guerra...	Rio Carandahy	500
		Cachoeira do Carandahy (5)	" "	700
	Barroso.....	Cachoeira do Cangaheiro (6)	Cor. do Boqueirão	50
		Cachoeira Grande.....	Rio Freire	200
TREMEDAL... ..	Santo Antonio do Matto Verde	Cachoeira do Viamão..	Rio Viamão	400
		Cachoeira do Caripan..	Rio Caripan	250
		Cachoeira do Pajehú...	Rio Pajehú	600
	S. Seb. de Lenções..	Cachoeira do Impossivel	Rio Verde Pequeno	2.000
	Brejo dos Martyres.	Cachoeira Grande (7) ..	Rio Verde Grande	1.200
TRES CORAÇÕES.....	Tres Corações.....	Cachoeira do Zumby ...	Rio Verde	600

(1) Aproveitada pela Municipalidade.

(2) Na fronteira com os Estados da Bahia e do Espirito Santo.

(3) Nos limites com o municipio de Caratinga.

(4) Nos limites com o municipio de Capellinha.

(5) Aproveitada pela Municipalidade de S. João d'El-Rey.

(6) Aproveitada pela Empresa José Pinto de Souza.

(7) Nos limites com o municipio de Januaria.

VI—Relação, localização e principaes caracteristicos das quedas d'agua conhecidas

LOCALIZAÇÃO		QUÉDAS		
Municípios	Distritos	Designação	Rio formador	Potencia (cavs.)
		Cachoeira do Patrimônio	Rio Verde	450
TRES PONTAS.....	Tres Pontas.....	Cachoeira do Ribeirão das Pedras	Rib. das Pedras	450
TURVO.....	Turvo.....	Cachoeira do Tapanhús (1)	Rio Tapanhús	300
		Cachoeira do Ribeirão..	Rib. Cachoeira	80
	Senhor Bom Jesus do Bom Jardim	Cachoeira do Rio Grande	Rio Grande	500
UBÁ.....	Ubá.....	Cachoeira de Ubá.....	Rib. Paraopeba	450
		Cachoeira do Paraopeba	» »	800
	Sant'Auna de Sapé..	Cachoeira dos Parreiras	Rio Chopotó	250
UBERABA (2).....	Uberaba.....	Cachoeira do Monjolo (3)	Rio Uberaba	550
		Cachoeira Neca Rodrigues	» »	200
		Cachoeira Tancredo França (4)	Rio Ponte Alta	250
		Cachoeira dos Cavallos	» » »	200
		Cachoeira dos Junqueiras (5)	Rio Grande	40.000
		Cachoeira do Rio Claro	Rio Claro	2.000
	Conc. das Alagôas..	Cachoeira do Retiro (6)	Corrego do Retiro	50
UBERABINHA.....	Uberabinha.....	Cachoeira da Estiva...	Rio Uberabinha	2.000
		Cachoeira da Usina (7)	» »	12.000
		Cachoeira do Camillo Carvalho	» »	4.000
		Cachoeira dos Dias.....	» »	15.000
		Salto do Bom Jardim...	Rib. Bom Jardim	1.200
VARGINHA.....	Varginha.....	Salto do Rio Verde.....	Rio Verde	1.800
		Quêda do Pae Paulo....	Rib. Engenho da Serra	100
	Carino da Cachoeira	Cachoeira do Braço Secco (8)	Rio Verde	2.000

(1) Aproveitada parcialmente pela Companhia Turvensê.

(2) O municipio de Uberaba possui mais diversas pequenas quedas nos districtos da sêde, Verissimo e Alagôas.

(3) Aproveitada parcialmente pela Empresa Força e Luz de Uberaba.

(4) Nos limites do municipio de Conquista.

(5) Na fronteira com o Estado de S. Paulo.

(6) Aproveitada pela Empresa Força e Luz das Alagôas.

(7) Aproveitada parcialmente pela Companhia Força e Luz de Uberabinha.

(8) Aproveitada parcialmente pela Companhia Industrial e Mercantil Casa Vivaldi.

VI—Relação, localização e principaes caracteristicos das quedas d'agua conhecidas

LOCALIZAÇÃO		QUÉDAS		
Municípios	Districtos	Designação	Rio formador	Potencia (C.A.V.S.)
VIÇOSA.....	Viçosa.....	Cachoeira do Salto.....	Rio Verde	1.800
		Cachoeira do Corrego do André	Cor. do André	40
		Cachoeira de S. Sylvestre (1)	Rio Turvo	150
		Cachoeira de S. Miguel (2)	Rio S. Miguel	80
		Cachoeira do Ribeirão dos Bagres (3)	Ribeirão dos Bagres	90
		Cachoeira Grande.....	Rio Casca	2.200
VIRGINIA.....	Virginia.....	Cachoeira Saut'Anna..	Rio Sant'Anna	1.000
		Cachoeira José Diogo...	Rio Maranhão	150
		Cachoeira do Sertãozinho (4)	" "	100

RESUMO

	NUMERO DE QUEDAS		POTENCIA TOTAL — H.P.			NUMERO DE QUEDAS		POTENCIA TOTAL — H.P.	
Segundas bacias	Rio S. Francisco.....	288	378.314	Segundas potencias	De 20 a 50 H.P.	123	4.604		
	Rio Grande—Paraná..	427	3.680.692		De 51 a 100 H.P.	179	14.497		
	Rio Doce.....	309	450.104		De 101 a 500 H.P.	455	141.103		
	Rio Jequitinhonha...	55	383.485		De 501 a 1.000 H.P.	185	144.219		
	Rio Parabyba.....	173	900.940		De 1.001 a 5.000 H.P.	234	582.682		
	Rio Mucury.....	4	10.300		De 5.001 a 10.000 H.P.	32	244.714		
	Rio Pardo (do Norte).	4	390		De 10.001 a 25.000 H.P.	32	525.806		
	Rio S. Matheus.....	—	—		De 25.001 a 50.000 H.P.	11	400.009		
	Rio Itanhaen.....	1	3.000		De 50.001 a 75.000 H.P.	—	—		
	Rio do Prado.....	2	1.400		De 75.001 a 100.000 H.P.	5	480.000		
Rio Burnhaen.....	3	4.000	De 100.001 a 250.000 H.P.	5	790.000				
Rio Itabapoaua.....	1	15.000	De 250.001 a 500.000 H.P.	5	1.920.000				
R. Perahype (Pau Alto)	—	—	De 500.001 H.P. e mais	1	550.000				
Somma.....	1.267	5.827.625	Somma.....	1.267	5.827.625				

- (1) Aproveitada parcialmente pela Companhia Fiação e Tecidos S. Silvestre.
- (2) Aproveitada pela Empresa Ladeira, Toledo & Comp.
- (3) Aproveitada pela Empresa Força e Luz Hervalense.
- (4) Aproveitada pela Empresa Costa Pinto & Ribeiro.

VII—Numero e potencia aproximada das quédas d'agua cadastradas, por municipios

MUNICIPIOS	Quédas d'agua cadas- tradas		MUNICIPIOS	Quédas d'agua cadas- tradas	
	NUMERO	POTENCIA H. P.		NUMERO	POTENCIA H. P.
Abaeté.....	3	730	Capellinha.....	3	6.600
Abbadia do Bom Sucesso.	4	103.520	Caracol.....	1	1.000
Ahre Campo.....	9	2.500	Carangola.....	18	38.710
Aguas Virtuosas.....	2	170	Caratinga.....	12	42.780
Além Parahyba (S. José de)..	8	606.380	Carmo do Paranahyba....	1	150
Alfenas.....	4	975	Carmo do Rio Claro.....	4	11.000
Alto Rio Doce.....	3	350	Cassia.....	4	850
Alviuopolis.....	8	3.924	Cataguazes.....	14	119.050
Antonio Dias.....	8	42.100	Caxambá.....	1	96
Araguary.....	9	120.900	Christiua.....	4	1.446
Arassuahy.....	4	2.100	Claudio.....	2	550
Araxá.....	7	47.600	Conceição.....	51	16.424
Arceburgo.....	3	1.040	Conceição do Rio Verde..	5	7.490
Areado.....	—	—	Conquista.....	7	8.410
Aymorés.....	7	37.010	Contagem.....	7	1.000
Ayuruóca.....	21	21.880	Curvello.....	19	30.109
Baependy.....	11	6.000	Diamantina.....	23	65.116
Bambuly.....	4	3.300	Divinopolis.....	4	17.300
Barbacena.....	5	4.550	Eloy Mendes.....	2	2.000
BELLO HORIZONTE.....	3	485	Entre Rios.....	6	19.460
Bôa Esperança (Dôres da)..	6	7.760	Estrella do Sul.....	17	1.301
Bocayúva.....	5	3.400	Extrema.....	6	4.550
Bom Despacho.....	3	9.170	Ferros (Sant'Anna dos)....	21	30.580
Bomfim.....	29	43.090	Formiga.....	6	1.090
Bom Sucesso.....	4	3.000	Fortaleza.....	4	800
Botelhos (S. José dos).....	4	250	Fructal.....	11	1.602.195
Brasília.....	6	2.350	Grão Mogol.....	10	3.200
Braz (Villa).....	2	550	Guanhães.....	52	106.700
Cabo Verde.....	4	4.647	Guaranésia.....	5	2.510
Caeté.....	10	6.000	Guarany.....	4	1.510
Caldas.....	3	3.950	Guarará.....	3	1.680
Cambuly.....	8	6.610	Quaxupé.....	2	315
Cambuquira.....	1	56	Inconfidencia.....	5	2.200
Campanha.....	2	1.320	Indayá (Dôres do).....	3	340
Campestre.....	5	4.750	Itabira.....	19	12.716
Campo Bello.....	4	4.480	Itajubá.....	7	14.268
Campos Geraes.....	2	310	Itapeçerica.....	8	5.110

VII — Numero e potencia approximada das quédas d'agua cadastradas, por municipios

MUNICIPIOS	Quédas d'agua cadastradas		MUNICIPIOS	Quédas d'agua cadastradas	
	NUMERO	POTENCIA H. P.		NUMERO	POTENCIA H. P.
Itaúna.....	11	16 178	Paraisópolis.....	5	2.100
Itayutaba.....	11	1.019.150	Paraopeba.....	2	60
Jacubhy.....	1	9.225	Passa Quatro.....	6	4.620
Jacutinga.....	5	4.000	Passo Tempo.....	10	5.355
Jaguari.....	11	1.710	Passos.....	9	8.410
Januária.....	3	2.200	Patos.....	6	4.425
Jequitinhonha.....	20	348.160	Patrocínio.....	4	10.810
João Pinheiro.....	6	17 180	Peçanha.....	16	119.350
Juiz de Fora.....	21	31.570	Pedra Branca.....	2	550
Lagôa Dourada.....	5	180	Pequy.....	3	430
Lavras.....	13	10.200	Perdões.....	1	120
Leopoldina.....	7	16.200	Piranga.....	7	9.300
Lima (Villa Nova de).....	6	5.265	Pirapora.....	8	20.077
Lima Duarte.....	35	33.315	Pitanguy.....	9	20.520
Machado (S. Antonio do).....	6	6.281	Piumhy.....	7	8.730
Manhuissú.....	4	4.650	Poços de Caldas.....	11	25.500
Mar de Hespanha.....	8	10.600	Pomba.....	5	3.960
Maria da Fé.....	3	1.100	Ponte Nova.....	6	8.100
Marianna.....	11	7.100	Pouso Alegre.....	4	2.100
Mercês.....	5	1.815	Pouso Alto.....	4	4.000
Minas Novas.....	4	1.520	Prados.....	5	1.320
Monte Alegre.....	11	2.325	Prata.....	4	2.050
Monte Carmello.....	13	186.510	Queiuz.....	4	2.650
Monte Santo.....	4	1.520	Rezende (Villa Nova de).....	5	590
Montes Claros.....	5	2.100	Rezende Costa.....	2	150
Muriahé.....	4	6.100	Rio Branco.....	2	570
Mutum (S. Manoel do).....	6	1.320	Rio Casca.....	5	3.200
Muzambinho.....	9	3.610	Rio Espera.....	3	900
Nepomuceno.....	8	4.400	Rio José Pedro.....	10	3.080
Oliveira.....	6	3.839	Rio Novo.....	5	6.370
Ouro Fino.....	3	920	Rio Pardo.....	4	300
Ouro Preto.....	18	19.660	Rio Piracicaba.....	6	210
Palma.....	3	1.100	Rio Preto.....	21	31.777
Palmyra.....	4	15.300	Sabará.....	3	1.231
Paracatá.....	13	16.110	Sacramento.....	18	356.160
Pará de Minas.....	18	9.896	Salinas.....	3	6.400
Paraguassú.....	2	2.080	Santa Barbara.....	5	10.700

VII — Numero e po'encia approximada das quédas d'agua cadastradas, por municipios

MUNICIPIOS	Quédas d'agua cadas- tradas		MUNICIPIOS	Quédas d'agua cadas- tradas	
	NUMERO	POTENCIA H. P.		NUMERO	POTENCIA H. P.
Santa Luzia.....	12	67.986	Sete Lagoas.....	7	970
Santa Quitéria.....	11	15.185	Silvestre Ferraz.....	2	550
Santa Rita do Sapucahy...	4	1.600	Silvianopolis.....	5	440
Santo Antonio do Monte...	6	2.933	Theophilo Ottoni.....	7	23.300
S. Domingos do Prata.....	15	11.899	Tiradentes.....	4	1.450
S. Francisco.....	3	13.100	Tremedal (Boa Vista do)...	5	4.450
S. Gonçalo do Sapucahy....	7	2.040	Tres Corações.....	2	1.050
S. Gothardo.....	6	2.551	Tres Pontas.....	1	450
S. João Baptista.....	7	22.720	Turvo.....	3	880
S. João d'El-Rey.....	6	5.740	Ubá.....	3	1.300
S. Jo'õ Evangelista.....	5	5.470	Uberaba.....	7	43.250
S. João Nepomuceno.....	2	2.450	Uberabinha.....	5	31.200
S. Manoel.....	9	503	Varginha.....	5	5.740
S. Sebastião do Paraíso....	2	4.825	Viçosa.....	5	3.520
Serro.....	10	7.510	Virginia.....	2	250

RESUMO

		Numero de mu- nicipios			Numero de mu- nicipios
Segundo o numero de quédas cadastradas	Nenhuma quéda.....	1	Segundo a potencia total cadastrada	O H. P.....	1
	De 1 a 5 quédas.....	94		De 1 a 50 H. P. —	—
	De 6 a 10 >	49		De 51 a 100 H. P. 3	3
	De 11 a 15 >	16		De 101 a 500 H. P. 17	17
	De 16 a 20 >	8		De 501 a 1.000 H. P. 15	15
	De 21 a 25 >	6		De 1.001 a 5.000 H. P. 65	65
	De 26 a 30 >	1		De 5.001 a 10.000 H. P. 26	26
	De 31 a 35 >	1		De 10.001 a 50.000 H. P. 38	38
	De 36 a 40 >	—		De 50.001 a 100.000 H. P. 2	2
	De 41 a 45 >	—		De 100.001 a 500.000 H. P. 8	8
	De 46 a 50 >	—		De 500.001 a 1.000.000 H. P. 1	1
	De 51 quédas e mais.....	2		De 1.000.001 H. P. e mais....	2
Total.....	178	Total.....	178		

Numero total das quédas cadastradas..... 1.267
Potencia total em H. P. 5.827.625

VIII—Principaes lagôas, seus caracteristicos e localizaçào

LOCALIZAÇÃO		Designação	Caracteristicos conhecidos
Municipaes	Districtos		
ABAETÉ.....	Abaeté.....	Lagôa Grande da Vereda	A' margem esquerda do rio S. Francisco.
	Morada Nova.....	Lagôa de Morada Nova.	A' margem esquerda do rio S. Francisco.
AGUAS VIRTUOSAS	Aguas Virtuosas....	Lago de Aguas Virtuosas	Lago artificial junto á cidade, formado pelo represamento dos rios Lambary, Lambary Pequeno e corrego do Aurelio. Occupa uma área de 2.000 metros de comprimento por 800 de largura.
ALVINOPOLIS....	Sem Peixe.....	Lagôa Nova.....	As lagôas do Sem Peixe estão localizadas á margem esquerda do rio Doce e cercadas de espessa matta virgem. A Lagôa Nova, de maiores dimensões, mede 12 kilometros de extensão.
		Lagôa do Segredo.....	
		Lagôa de Antonio José.	
		Lagôa do Barbosa.....	
		Lagôa Dourada.....	
ANTONIO DIAS....	Antonio Dias.....	Lagôa do Theobaldo....	Distante 21 kiloms. da séde municipal e á margem do rib. da Olaria, aff. do rio Piracicaba.
		Lagôa do Perypery.....	A' margem esquerda do rio Piracicaba e com 1 kilometro de diametro.
ARASSUAHY.....	Arassuahy.....	Lagôa Grande.....	A 18 kilometros da séde municipal e com uma superficie de 6 km ² .
		Lagôa dos Barros.....	A 3 kilometros da séde municipal.
		Lagôa da Vargem Grande	A 6 kilometros da séde, occupando uma área de 1 1/2 km ² .
	S. Domingos.....	Lagôa da Oliveira.....	A 15 kilometros da séde districtal.
		Lagôa do Pereira.....	A 15 kilometros da séde districtal.
		Lagôa da Colonia.....	Occupa uma superficie de 1 1/2 km ² .
		Lagôa d'Agua.....	A 18 kilometros da séde districtal.
		Lagôa da Onça.....	A 15 kilometros da séde districtal. Occupa uma área de 2 km ² .
		Lagôa dos Bois.....	A 12 kilometros da séde districtal. Occupa uma área de 3 km ² .

NOTAS — I. As informações coordenadas neste quadro foram collhidas por Agentes de Estatistica, havendo sido enriquecidas, porém, com algumas outras extrahidas da *Chorographia de Minas Geraes*, pelo DR. NELSON DE SENNA, volume X da *Collectanea Geographia do Brasil*, editada pela SOCIEDADE DE GEOGRAPHIA DO RIO DE JANEIRO. — II. As dimensões referidas são approximativas,

VIII—Principaes lagôas, seus caracteristicos e localização

LOCALIZAÇÃO		Designação	Caracteristicos conhecidos
Municípios	Distritos		
	Bom Jesus do Pontal	Lagôa dos Tocoios.....	A 6 kilometros da sêde districtal e occupando uma superficie de 3 km ² .
		Lagôa de Santa Cruz...	A 6 kilometros da sêde districtal.
	Itinga.....	Lagôa do Peixe.....	Occupa uma área de 2 km ² .
ARAXÁ.....	Dôres de Santa Juliana	Lagôa Dourada.....	A' margem direita do rio das Velhas, affl. do rio Paranahyba.
AYMORES.....	Penha do Capim...	Lagôa Preta.....	—
AYURUOCA.....	Alagôa.....	Lagôa Bonita.....	—
BOCAINA.....	Bocaina.....	Lagôa da Matta.....	—
		Lagôa do Cavacudo.....	—
		Lagôa do Paiol.....	—
		Lagôa do Cambemba...	—
		Lagôas da Venturosa... Sete Lagôa.....	—
BAEPENDY.....	Baependy.....	Lagôa de Santo Antonio	Proximo á fazenda do Morro Queimado.
BAMBUHY.....	Bambuhy.....	Poço do Jacaré.....	Muito profundo e localizado dentro da cidade.
		Lagôa da Pedra.....	A 4 kilometros da sêde municipal e tendo um diametro superior a 500 metros.
		Lagôa do Poção.....	Situada na fazenda da Gloria
		Lagôa dos Monjolos...	—
		Lagôa do Junco.....	—
		Lagôa das Tabocas... Lagôa da Matta dos Ajudas	—
BELLO HORIZONTE	Bello Horizonte...	Lagôa Grande.....	A' margem esquerda do rio das Velhas, junto á povoação da Lagôa Grande.
BOCAYUVA.....	Olhos d'Agua..	Lagôa Comprida.....	A' margem esquerda do rio Jequitinhonha.
BOM DESPACHO..	Bom Despacho....	Lagôa Piraquara.....	A' margem direita do rio S. Francisco
		Lagôa Feia.....	—
		Lagôa das Merês.....	—
		Lagôa das Garças.....	Nas cabeceiras do rio Picão.
BOMFIM.....	Bomfim.....	Lagôa dos Juliões.....	—
	Sant'Anna do Paraopeba.....	Lagôa Lucas Moreira...	—

VIII — Principaes lagôas, seus caracteristicos e localização

LOCALIZAÇÃO		Designação	Caracteristicos conhecidos
Municipios	Districtos		
BOM SUCCESÃO...	Campo Alegre.....	Lagôa Fecho do Retiro.	—
	Bom Successo.....	Lagôa Alegre.....	A' margem direita do rio Grande, proximo á confluencia do rio das Mortes.
	S. João Baptista...	Lagôa do Tombader...	Nas divisas com o districto de Japão, municipio de Oliveira.
BOTELHOS (S. José dos)	Botelhos(S. José dos)	Lagôa Paracatú dos Seis Dedos	De grandes dimensões, formada pelo rio Gamelleira.
		Lagôa Grande.....	Situada no lugar denominado Canôas.
		Lagôa Bonita.....	Situada no bairro das Almas.
BRASILIA.....	Brasilia.....	Lagôa.....	Situada á margem direita do S. Francisco, na confluencia do rio Canôas.
	Campo Redondo...	Lagôa dos Patos.....	Situada no bairro da Jahyba.
CAETÉ.....	Penha.....	Lagôa da Penha.....	—
CAMBUIHY.....	Cambuihy.....	Lagôa Grande.....	A 10 kilometros da cidade, occupando uma área de 30.000 m ² .
CAMPANHA.....	Campanha.....	Lagôa de Mandiguassú.	Tem 600 metros de diametro.
		Lagôa da Pedra.....	Notavel pela perfeita regularidade da sua forma circular.
		Lagôa do Pinheiro...	Muito profunda.
CAPELINHA.....	Agua Boa.....	Lagôa da Agua Preta..	Lendaria lagôa, com 12 kilometros de extensão, perto das divisas dos municipios de Peçanha e Theophilo Ottoni.
		Lagôa Dourada do Urupuca	A' margem esquerda do rio Urupuca, proximo á povoação de Santo Antonio do Surubim.
		Lagôa Bonita.....	A' margem direita do rio Doce, proximo á confluencia do ribeirão do Oculo.
CARATINGA.....	Bom Jesus do Galho	Lagôa da Tiririca....	A' margem direita do rio Doce, proximo á cachoeira da Jacutinga.
		Cuieté.....	Lagôa dos Morcegos...
	Entre Folhas.....	Lagôa da Fumaça.....	A' margem do rio Doce, na confluencia do rio Sacramento.
		Lagôa da Prata.....	A' margem do rio Doce, a jusante da barra do rio Piracicaba.
	Tará-Mirim.....	Lagôa do Taquarassú...	A' margem direita do ribeirão do Bugre, affluente do rio Doce.
	CARMO DO RIO CLARO	Carmo do Rio Claro	Lagôa de Santo Antonio

VIII—Principaes lagôas, seus caracteristicos e localizaçào

LOCALIZAÇÃO		Designação	Caracteristicos conhecidos
Municipios	Districtos		
CONCEIÇÃO.....	Rio do Peixe.....	Lagôa de Baixo.....	Pequena lagôa, á margem direita do rio do Peixe.
		Lagôa de Cima.....	Idem.
CONCEIÇÃO DO RIO VERDE	Conceição do Rio Verde	Lagôa da Varzea.....	Nas proximidades da séde municipal.
		Lagôa da Ponte.....	—
CONTAGEM.....	Contagem.....	Lagôa do Pimenta.....	A' margem do rio Baependy.
		Lagôa da Praia.....	A 3 kilometros da séde municipal, tendo uma superficie approximada de 15.000 m. ²
CURVELLO.....	Curvello.....	Lagôa Domingos Pereira	A 4 kilometros da séde municipal.
		Lagôa Assombrada.....	Superficie avaliada em 9.000 m. ² .
		Lagôa do Morro Preto.	» » » 20.000 m. ² .
		Lagôa do Peripery.....	Serie de pequenas lagôas.
DIAMANTINA.....	Santo Antonio da Lagôa	Lagôa Grande.....	A 30 kilometros da séde districtal, com 4 kilometros de circumferencia.
		Lagôa do Jacaré.....	—
		Lagôa do Castanho.....	—
	Morro da Garça....	Lagôa dos Defuntos....	—
		Lagôa Assombrada.....	De grande belleza e profundidade.
	Piedade do Bagre..	Lagôa do Pé do Morro.	A 9 kilometros da séde districtal.
		Lagôa Feia.....	—
Lagôa do Muquem.....		—	
DIAMANTINA.....	Inhaby.....	Lagôa de S. José.....	—
		Lagôa do Lamarão.....	No logar denominado Sacco do Jequitinhonha, á margem do rio Jequitinhonha.
	Curimatahy.....	Lagôa do Pasto do Rel.	Idem.
		Lagôa Comprida.....	Proximo ao municipio de Bocayúva.
Rio Preto.....	Lagôa dos Tócos.....	A' margem direita do rio Jequitinhonha.	
	Lagôa do Golpho.....	Idem.	
DIVINOPOLIS.....	Divinopolis.....	Lagôa do Cemitério....	A'rea approximada de 10.000 m. ² .
		Lagôa dos Oliveiras....	A'rea approximada de 6.000 m. ² .
		Lagôa da Matta dos Vazcs	A'rea approximada da 8.000 m. ² .
ENTRE RIOS.....	Entre Rios.....	Lagôa do Matto Dentro.	De pequenas dimensões.
		Lagôa dos Montijos....	De pequenas dimensões.

VIII—Principaes lagôas, seus característicos e localização

LOCALIZAÇÃO		Designação	Característicos conhecidos
Municípios	Distritos		
FERROS (Sant'Anna dos)	S. Braz do Suassuly	Lagôa das Mamonas....	De pequenas dimensões.
		Lagôa dos Hermogênes.	De pequenas dimensões.
	Sant'Anna do Paraiso	Lagôa Marola.....	Bellissima lagôa, de grande exteusão, distante 12 kilometros da sêde districtal.
	Santo Antonio do Caratinga	Lagôa Grande.....	Distaute 6 kilometros da sêde districtal.
FORMIGA.....	Joanesia.....	Lagôa da Joanesia.....	De pequenas dimensões.
	Formiga.....	Lagôa do Fundão.....	—
		Lagôa do Corrego Fundo	—
		Lagôa da Espuma.....	—
		Lagôa da Quebra Canga	—
	Porto Real.....	Lagôa das Inhumas....	—
		Lagôa das Piranhas....	—
		Lagôa Redonda.....	—
GRÃO MOGOL.....	Areos.....	Lagôa do Carvalhinho.	—
	Grão Mogol.....	Lagôa do Canto.....	Dimensões de 1.000 × 1.000 metros.
		Lagôa do Sapé.....	Dimensões de 1.000 × 400 metros.
		Lagôa do Curral Velho.	Dimensões de 1.000 × 1.000 metros.
		Lagôa do Surrão.....	Dimensões de 1.000 × 1.000 metros.
		Lagôa do Jacaré.....	Dimensões de 1.200 × 800 metros.
		Lagôa dos Marroás....	Dimensões de 800 × 600 metros.
		Lagôa do Vacaria.....	Dimensões de 1.000 × 400 metros.
		Lagôa da Motuca.....	Dimensões de 800 × 400 metros.
	S. Antonio do Riacho dos Machalos.	Lagôa do Miguel.....	Dimensões de 600 × 600 metros.
		Lagôa da Motuca.....	Dimensões de 1.000 × 400 metros.
		Lagôa dos Patos.....	Dimensões de 200 × 200 metros.
		Lagôa da Sepultura....	Dimensões de 1.500 × 800 metros.
		Lagôa da Pindahyba..	Dimensões de 600 × 300 metros.
		Lagôa dos Tojos.....	Dimensões de 200 × 100 metros.
	Lagôa do Canto.....	Dimensões de 400 × 200 metros.	
	Lagôa do Tamanduá....	Dimensões de 180 × 120 metros.	
	Lagoinha dos Geraes.	Dimensões de 180 × 180 metros.	
S. José do Gorutuba	Lagôa Grande.....	A maior do municipio. As suas dimensões são avaliadas em 4.000 × 1.200 metros,	

VIII—Principaes lagôas, seus caracteristicos e localizaçào

LOCALIZAÇÃO		Designação	Caracteristicos conhecidos
Municípios	Districtos		
		Lagôa do Manoel Jeronymo	Dimensões de 1.000 × 500 metros.
	Cenc. do Jatobá....	Lagôa do Amargoso....	Dimensões de 300 × 300 metros.
GUANHÃES.....	Guanhães.....	Lagôa Grande.....	Dimensões de 3.000 × 400 metros.
INCONFIDENCIA.	Inconfidência.....	Lagôa Feia.....	Situada na povoação de Sermaria.
		Lagôa de Santa Quitéria	Tem 1 kilometro de extensão. Menor que a precedente.
		Lagôa do Engenho....	A 30 kilometros da séde, proximo á povoação de Vista Alegre.
INDAYÁ (Dôres do)	Dôres do Indayá....	Lagôa das Antas.....	De pequena superficie. A 15 kilometros da séde municipal.
	Quartel Geral.....	Lagôa Bonita.....	Superficie de 500 × 400 metros.
	Estrella.....	Lagôa do Palhano....	Superficie de 200 × 100 metros.
ITABIRA.....	S. José da Lagôa..	Lagôa das Pacas.....	—
ITAPECERICA.....	N. S. do Desterro..	Lagôa Grande.....	A' margem do rio Itapeçerica.
ITUYUTABA.....	Ituyutaba.....	Lagôa do Patrimonio..	Dimensões avaliadas em 400 × 200 metros. A 2 kilometros da cidade.
		Lagôa do Mosquito....	Maior que a precedente. A 54 kilometros da cidade.
		Lagôa do Campo Alente	A 18 kilometros da cidade.
JACUTINGA.....	Jacutinga.....	Lagôa Redonda.....	A's margens do rio Mogy-Guassú.
		Lagôa do Fernandes..	A's margens do rio Mogy-Guassú.
JAGUARY.....	S. José do Toledo..	Lagôa Campo do Candi-do	Superficie avaliada em 2.500 m ² .
		Lagôa do Ribeiro Fundo	Superficie avaliada em 2.500 m ² .
JANUARIA.....	Januaria.....	Lagôa dos Peixes.....	—
		Lagôa Comprida.....	—
		Lagôa Grande.....	—
		Lagôa Redonda.....	—
		Lagôa Branca.....	—
		Lagôa da Boa Vista...	—
		Lagôa das Garças....	—
	Morrinhos.....	Lagôa do Lundú.....	—
		Lagôa Das Irmãs.....	—
JEQUITINHONHA.	S. João da Vigia...	Lagôa dos Coelhos....	Superficie approximado de 4 km ² .

VIII—Principaes lagôas, seus caracteristicos e localização

LOCALIZAÇÃO		Designação	Caracteristicos conhecidos	
Municípios	Distritos			
JOÃO PINHEIRO..	Joahyma..... João Pinheiro.....	Lagôa Escura.....	—	
		Lagôa do Peixe.....	—	
		Lagôa do Ipiranga.....	—	
		Lagôa Grande.....	—	
		Lagôa do Xavier.....	—	
		Lagôa do Taboleiro....	—	
		Lagôa Pindahybas.....	—	
		Lagôa da Egua.....	—	
		Lagôa dos Patos.....	—	
		Lagôa dos Curraes.....	—	
		Lagôa dos Porcos.....	—	
		Lagôa dos Pequyzeiros.	—	
	Lagôa Durada.....	—		
	Lagôa do Guará.....	—		
	Lagôa do Maribondo...	—		
	Lagôa da Pedra.....	—		
	Catinga.....	Lagôa do Atoleiro.....	—	
		Lagôa da Pedra.....	—	
		Lagôa Pequena.....	—	
		Lagôa do Ingazeiro....	—	
Lagôa do Vaquejador...		—		
Lagôa do Ferro Bonito.		—		
LAGOA DOURADA,		Lagôa Dourada.....	Lagôa das Bananas.....	Dimensões de 250 × 150 metros. A 12 kilometros da séde.
			Lagôa do Cantagallo...	Dimensões de 100 × 40 metros. A 6 kilometros da séde.
	Lagôa de Manoel Lima..		Dimensões de 150 × 80 metros. A 5 kilometros da séde.	
	Lagôa do Tanque Grande		Dimensões de 300 × 150 metros. A 2 kilometros da séde.	
	Lagôa das Laranjeiras..		Dimensões de 150 × 100 metros. A 12 kilometros da séde.	
	Açude do Pom Retiro..		Dimensões de 900 × 200 metros. A 8 kilometros da séde.	
	MINAS NOVAS.....		Minas Novas.....	Lagôa Grande.....
Lagôa Manoel Luiz....		Dimensões de 400 × 200 metros.		
Lagôa do Periperi.....		Dimensões de 500 × 150 metros.		
Verediuha.....		Lagôa da Verêda.....		Dimensões de 400 × 300 metros.

VIII—Principaes lagôas, seus caracteristicos e localizaçào

LOCALIZAÇÃO		Designação	Caracteristicos conhecidos	
Municípios	Distritos			
MONTE ALEGRE.	Monte Alegre.....	Lagôa do Matteiro.....	A 15 kilometros da cidade.	
		Lagôa da Babylonia...	A 21 kilometros da cidade. Com 200 metros de diametro.	
		Lagôa José Moura....	A 9 kilometros da cidade. Depequenas dimensões.	
MONTE CARMELLO	S. Sebastião da Ponte Nova	Lagôa de S. Sebastião.	Superficie de 15.000 m. ² .	
MONTES CLAROS.	Montes Claros.....	Lagôa da Tiririca.....	A 30 kilometros da sêde.	
		Lagôa dos Veados.....	—	
		Lagôa de Morrinhos...	—	
		Lagôa da Pederneira...	A' margem esquerda do rio Pacuby.	
		Lagôa de João Ferro...	A 6 kilometros da sêde.	
		Lagôa do Freitas.....	—	
		Lagôa do Peixe.....	—	
		Lagôa do Boi.....	—	
		Lagôa Grande.....	—	
		Lagôa do Barro.....	—	
		Juramento.....	Lagôa do Roi.....	—
MUTUM (S. Manoel do)	Mutum (S. Manoel do)	Lagôa de Santa Rita...	Ocupa uma área de 4.500.000 m ² . A 12 kilometros da sêde municipal.	
		Lagôa Azul.....	A'area de 60.000 m ² . A 9 kilometros da sêde.	
		Lagôa do Bronze.....	A'area de 50.000 m ² . A 9 kilometros da sêde.	
		Occidente.....	Lagôa de S. Roque...	A'area de 90.000 m ² .
		Bom Jardim.....	Lagôa Mysteriosa.....	A'area de 200.000 m ² .
OLIVEIRA.....	Oliveira.....	Lagôa da Folha Larga..	A 6 kilometros da cidade. Dimensões de 1.500 × 400 metros.	
		Lagôa da Mattinha...	A 12 kilometros da cidade. Dimensões de 600 × 200 metros.	
		Lagôa do Romão.....	A 6 kilometros da cidade. Dimensões de 400 × 180 metros.	
		Sant'Anna do Jacaré	Lagôa do Ribeirão.....	Muita profunda. Dimensões de 1.200 × 800 metros.
OURO PRETO.....	Ouro Preto.....	Lagôa do Gambá.....	—	

VIII—Principaes lagôas, seus caracteristicos e localização

LOCALIZAÇÃO		Designação	Caracteristicos conhecidos	
Municipios	Districtos			
PARACATÓ.....	Paracatá.....	Lagôa dos Patos.....	Superficie de 4 km ² .	
		Lagôa do Burity Perdido	Superficie de 6 km ² .	
		Lagôa Grande.....	Superficie de 5 km ² .	
		Lagoão.....	Superficie de 2 km ² .	
		Lagôa da Vazante....	Superficie de 5 km ² .	
		Lagôa de Canuabrava..	Superficie de 3 km ¹ .	
		Lagôa da Ilha.....	Superficie de 3 km ² .	
		Lagôa do Peixe.....	Superficie de 2 km ² .	
		Lagôa Comprida.....	Superficie de 2 km ² .	
		Lagôa do Peripery....	Superficie de 2 km ² .	
	Lagôa Torta.....	Superficie de 2 km ² .		
	Lagôa do Pau Graude..	Superficie de 2 km ² .		
	Rio Preto.....	Lagôa do Cascadei....	Superficie de 4 km ² .	
		Lagôa do Amarello...	Superficie de 2 km ² .	
		Lagôa Grande.....	Superficie de 2 km ² .	
		Lagôa da Inhumã.....	Superficie de 2 km ² .	
		Lagôa Funda.....	Superficie de 2 km ² .	
		Lagôa do Tamboril...	Superficie de 2 km ² .	
		Lagôa do Bebedouro...	Superficie de 2 km ² .	
		Lagôa da Barra.....	Superficie de 2 km ² .	
PARÁ DE MINAS.		Varginha.....	Lagôa da Varginha...	—
		PARAGUASSÚ.....	Paraguassú.....	Lagôa do Douradinho..
PARAOPEBA.....	Pараopeba.....	Lagôa Dourada.....	A' margem esquerda do corrego de S. Bento, affluente do rio Paraopeba.	
		Lagôa Branca.....	De pequenas dimensões.	
PASSA TEMPO.....	Passa Tempo.....	Lagôa da Paciencia...	A 14 kilometros da séde.	
		Lagôa do Porto.....	A' margem do rio Pará, a 9 kilometros da séde.	
		Lagôa do Pecegueiro...	A 6 kilometros da séde. Muito profunda e piscosa.	
		Lagôa do Açude.....	A' margem do rio Curral e a 15 kilometros da séde.	
PATOS.....	Lagôa Formosa....	Lagôa Formosa.....	—	
PATROCINIO.....	Patrocínio.....	Lagôa do Chapadão....	Superficie do 60.000 m ² .	
PEÇANHA.....	Santa Thereza do	Lagôa do Peixe.....	Dimensões de 3.000 × 600 metros.	
	Bonito.....			
PEQUY.....	Pequy.....	Lagôa do Matto.....	A' margem do rio Paraopeba, a 18 kilometro da séde.	

VIII—Principaes lagôas, seus caracteristicos e localizaçào

LOCALIZAÇÃO		Designação	Caracteristicos conhecidos	
Municípios	Distritos			
PIRAPORA.....		Lagôa do Andrade.....	Superfície de 300 × 80 metros.	
		Lagôa Funda.....	Muito profunda, á margem do rio Paraopeba.	
		Lagôa do Carvalho.....	Á 15 kilometros da séde. De pequenas dimensões.	
		Lagôa da Pedra.....	Á 15 kilometros da séde.	
		Lagôa do Taquaral.....	Á 18 kilometros da séde. De pequenas dimensões.	
	Pirapora.....	Lagôa da Prata.....	Dimensões de 2.000 × 1.000 metros.	
		Lagôa do Curralinho.....	Dimensões de 800 × 150 metros.	
		Guaycuhy.....	Lagôa do Periperi.....	Dimensões avaliadas em 4.000 × 2.000 metros.
		Lagôa D. Pedro II.....	Dimensões avaliadas em 3.000 × 2.000 metros.	
		Lagôa da Olaria.....	Dimensões avaliadas em 2.000 × 2.000 metros.	
S. Francisco.....	Lagôa da Capivara.....	Dimensões avaliadas em 1.000 × 500 metros.		
	Lagôa de Pirapora.....	Dimensões avaliadas em 1.000 × 500 metros.		
	Lagôa dos Quatys.....	Dimensões avaliadas em 1.000 × 1.000 metros.		
	Lagôa do Joãozinho.....	Dimensões de 2.000 × 2.000 metros.		
	Lagôa Secca.....	Dimensões de 1.000 × 200 metros.		
PITANGUY.....	Pitanguy.....	Lagôa Grande.....	Áo norte do districto da cidade.	
		Lagôa da Cruz.....	Áo norte do districto da cidade.	
		Lagôa da Guarita.....	Á' margem direita do rio Pará. Áo sul da cidade.	
	Papagaio.....	Lagôa Ipueira.....	—	
PIUMHY.....		Lagôa de Traz.....	Á 1 kilometro da cidade. Dimensões de 200 × 100 metros.	
		Lagôa das Pindahybas.....	Á 2 kilometros da cidade. Dimensões de 220 × 100 metros.	
		Lagôa dos Quartéis.....	Dimensões de 160 × 80 metros.	
		Lagôa dos Martins.....	Dimensões de 200 × 100 metros.	
		Lagôa do Hygino.....	Dimensões de 150 × 80 metros.	
	S. Roque.....	Lagôa Grande.....	Dimensões de 3.000 × 1.000 metros.	
	Perobas.....	Lagôa das Inhumas.....	Nas divisas com o município de Formiga. Dimensões de 12.000 × 1.000 metros.	
		Lagôa do Peixe.....	Á 12 kilometros da séde. Dimensões de 500 × 200 metros.	

VIII—Principaes lagôas, seus caracteristicos e localização

LOCALIZAÇÃO		Designação	Caracteristicos conhecidos
Municipios	Distritos		
POÇOS DE CALDAS	Poços de Caldas...	Lagôa da Ferradura....	Pequeno lago, á margem da estrada de ferro.
PRATA.....	Bom Jardim.....	Lagôa do Bom Jardim..	Situada nas cabeceiras do ribeirão Bom Jardim.
RIO CASCA.....	Rio Casca.....	Lagôa Grande.....	De grandes dimensões.
		Lagôa da Onça.....	Dimensões de 300 × 150 metros.
	S. Pedro de Ferros.	Lagôa da Pirraça.....	Dimensões de 600 × 200 metros.
RIO PARDO.....	Rio Pardo.....	Lagôa Grande.....	De grandes dimensões.
		Lagôa da Mutuca.....	Dimensões de 1.000 × 700 metros.
		Lagôa Secca.....	Dimensões de 800 × 800 metros.
		Lagôa Redonda.....	Dimensões de 800 × 800 metros.
		Lagôa Dourada.....	Dimensões de 800 × 600 metros.
	S. João do Paraíso.	Lagôa Grande.....	Dimensões de 1.000 × 500 metros.
		Lagôa do Amaro.....	Dimensões de 800 × 300 metros.
	Lagôa Funda.....	Dimensões de 600 × 300 metros.	
RIO PIRACICABA.	Rio Piracicaba.....	Lagôa de Itapirú.....	A' margem direita do rio Piracicaba.
SACRAMENTO.....	Sacramento.....	Lagôa dos Esteios.....	Dimensões de 250 × 100 metros.
SALINAS.....	Salinas.....	Lagôa Grande.....	Superficie de 6 km. ² .
		Lagôa Dourada.....	Superficie de 2 km. ² .
		Lagôa Funda.....	Superficie de 1 km. ² .
		Lagôa da Tabá.....	Superficie de 1 km. ² .
		Lagôa do Jacaré.....	Superficie de 1 km. ² .
		Lagôa da Matrona.....	Superficie de 2 km. ² .
		Lagôa do Sobradinho..	Superficie de 2 km. ² .
		Lagôa do Pé da Serra...	Superficie de 2 km. ² .
		Lagôa da Suja.....	Superficie de 3 km. ² .
		Lagôa do Socego.....	Superficie de 1 km. ² .
	Lagôa da Bemposta.....	Superficie de 2 km. ² .	
Passagem da Vereda	Lagôa dos Geraes.....	Superficie de 3 km. ² .	
SANTA BARBARA.	Cattas Altas.....	Lagôa do Rogerio.....	Superficie de 100.000 m. ² .
	Morro Grande.....	Lagôa dos Peixotos....	—
SANTA LUZIA.....	Lagôa Santa.....	Lagôa Santa.....	Formoso lago natural, junto á séde districtal do mesmo nome, tendo as dimensões de 1.000 × 1.000 metros.
		Lagôa dos Olhos d'Agua.	De pequenas dimensões
		Lagôa do Tavares.....	Circumferencia de 2 kilometros.

VIII—Principaes lagôas, seus caracteristicos e localização

LOCALIZAÇÃO		Designação	Caracteristicos conhecidos	
Municípios	Distritos			
SANTO ANTONIO DO MONTE	Lapiuha.....	Lagôa dos Mares.....	De pequenas dimensões.	
		Lagoinha de Fôra.....	Idem.	
		Lagôa dos Confins.....	Idem.	
	Santo Antonio do Monte	Lagôa do Sumidouro...	Occupa uma grande área, mas secca periodicamente.	
		Lagôa da Prata.....	Bello lago natural junto á estação do seu nome e a 2 kilometros da povoação de S. Carlos do Pantano.	
		Lagôa Verde (ou das Garças)	Grande e profundo lago, com as dimensões de 6.000 x 1.000 metros, nas vertentes do rio Jacaré.	
S. DOMINGOS DO PRATA	Esteios.....	Lagôa Feia.....	Dimensões de 1.500 x 1.000 metros. A' margem do rio S. Francisco.	
		Lagôa dos Patos.....	Dimensões de 2.000 x 1.500 metros.	
	Babylonia.....	Lagôa da Valla.....	Dimensões de 500 x 100 metros. A' margem do rio S. Francisco.	
		Lagôa Nova.....	A' margem esquerda do rio Mombaça. De grande extensão.	
S. FRANCISCO....	S. Seb. do Dyonisio.	Lagôa da Barra.....	Tem 6 kilometros de circumferencia.	
		Lagoinha.....	Superficie de 6 km ² .	
		Lagôa Verde.....	Tem 5 kilometros de circumferencia.	
		Lagôa da Almécega.....	De grandes dimensões.	
		Lagôa Agua Pé.....	Idem.	
	Santa Isabel.....	Lagôa do Páo Gigante..	Superficie de 3 kilometros de circumferencia.	
		Lagôa Luiz Carlos.....	Superficie de 3 km ² .	
S. GOTHARDO....	Ilhécs do Prata....	Lagôa Formosa.....	Superficie de 6 km ² .	
		Brejo da Passagem.	Lagôa do Feijão.....	Dimensões de 4.000 x 3.000 metros.
			Lagôa do Barreiro.....	Dimensões de 500 x 200 metros.
	Lagôa do Paradão.....		Dimensões de 1.000 x 500 metros.	
	Urucuia.....	Lagôa Grande.....	Dimensões de 600 x 300 metros.	
		Lagôa do Ministro.....	Dimensões de 1.000 x 1.000 metros.	
S. FRANCISCO....	S. Francisco das Chagas	Lagôa dos Mares.....	Dimensões de 500 x 500 metros.	
		Lagôa Santa.....	Dimensões de 200 x 150 metros.	

VIII—Principaes lagôas, seus caracteristicos e localização

LOCALIZAÇÃO		Designação	Caracteristicos conhecidos		
Municípios	Distritos				
S. MANOEL.....	S. Manoel.....	Lagôa do Cambotá.....	De pequenas dimensões.		
SETE LAGOAS....	Sete Lagôas.....	Lagôa do Paulino.....	Bello lago natural, situado no centro da cidade.		
		Lagôa José Felix.....	No perimetro urbano. Com 3 kilometros de circumferencia.		
		Lagôa da Boa Vista....	No perimetro urbano. Com 1.500 metros de circumferencia.		
		Lagôa da Catharina....	No perimetro urbano. Com 1.000 metros de circumferencia.		
		Lagôa do Cereadinho...	No perimetro urbano. Com 500 metros de circumferencia.		
		Lagôa do Paiva.....	A 3 kilometros da sêde. Com 1.500 metros de circumferencia.		
		Lagôa do Brejo.....	A 4 kilometros da sêde. Com 1.200 metros de circumferencia.		
		Lagôa das Piranhas....	A 4 kilometros da sêde. Com 2.200 metros de circumferencia.		
		Lagôa Feia.....	Situada na colonia Wenceslau Braz e a 5 kilometros da sêde municipal. Com 600 metros de circumferencia.		
		Lagôa Grande.....	Proximo á Lagôa Feia. Com 9 kilometros de circumferencia.		
		Lagôa Capivara.....	A 6 kilometros da cidade. Com 1.500 metros de circumferencia.		
		Lagôa das Pedras.....	A 12 kilometros da cidade. Com 2.000 metros de circumferencia.		
		Lagôa dos Patos.....	A 11 kilometros da cidade. Com 5 kilometros de circumferencia.		
		JEQUITIBÁ.....	Jequitibá.....	Lagôa de Jequitibá....	No centro do povoado. Com 1.500 metros de circumferencia.
				Lagôa da Porta.....	A 18 kilometros da sêde districtal. Com 1.000 metros de circumferencia.
Lagôa do Pae Bento....	A 15 kilometros da sêde districtal.				
Lagôa do Alegre.....	A 15 kilometros da sêde districtal.				
SILVIANOPOLIS...	Silvianopolis.....	Lagôa Grande.....	De pequenas dimensões.		
THEOPHILO OTTONI	Theophilo Ottoni..	Lagôa Grande.....	Dimensões de 700 x 600 metros.		
		Lagôa do Aranan.....	Dimensões de 500 x 300 metros.		
		Lagôa do Junco.....	Dimensões de 500 x 300 metros.		

VIII—Principaes lagôas, seus caracteristicos e localizaçào

LOCALIZAÇÃO		Designação	Caracteristicos conhecidos
Municípios	Districtos		
TREMEDAL (Bó a Vista do)		Lagôa da Saudade.....	Dimensões de 500 × 30 metros.
		Poté.....	Lagôa do Poté..... Dimensões de 800 × 500 metros. Situada na séde do districto.
		Itambaeury.....	Lagôa Dourada..... Superfície de 1.000 × 600 metros.
		Concordia.....	Lagôa do Genipapo..... Superfície de 800 × 600 metros.
		Santa Rita.....	Lagôa da Capivara..... Com 5 kilometros de circunferencia.
		S. Sebastião de Lençôes.....	Lagôa da Sussuarana... —
			Lagôa dos Lençôes.... De grandes dimensões.
			Lagôa do Marruaz..... —
			Lagôa de Sant'Anna... —
		Santo Antonio de Mamouas.....	Lagôa dos Dourados... —
			Lagôa das Mamouas... —
UBERABA.....		Matto Verde.....	Lagôa do Salvador.... —
			Lagôa dos Porcos..... —
		Uberaba.....	Lagôa das Cabeceiras... Nas eabeceiras do rio Uberaba, a leste da eidade. Dimensões de 1.500 × 600 metros.
		Conceição das Alagôas.....	Lagôa do Geraldo..... Diametro de 1 kilometro.
			Lagôa da Feira..... Diametro de 700 metros.
			Lagôa da Olaria..... Diametro de 700 metros.
			Lagôa da Cerca..... Diametro de 500 metros.
			Lagôa do Barros..... —
			Lagôa do Meio..... —
			Lagôa do Burity..... —
			Lagôa da Onça..... Dimensões approximadas de 1.500 × 400 metros.
VIÇOSA.....			Lagôa do Genipapo.... Dimensões approximadas de 1.000 × 300 metros.
		Dôres do Campo Formoso.....	Lagôa da Fortunata... —
		Coimbra.....	Lagôa Grande..... Nas proximidades do municipio de Rio Branco.
VILLA NOVA DE LIMA.....	Piedade do Paraopeba.....	Lagôa Grande.....	A' margem do rio Paraopeba. Superfície de 50,000 m ² .

IX—Principaes ilhas, sua localização e característicos

RIOS	PRINCIPAES ILHAS	
	Designação	Localização e outras indicações
BACIA DO RIO S. FRANCISCO		
RIO S. FRANCISCO.....	Ilha dos Prazeres.....	Entre as barras dos correjos do Sobrado e dos Prazeres.
	Ilha do Engenho.....	Abaixo da barra do rio das Velhas. Bastante vasta.
	Ilha dos Casados.....	Perto da foz do rio Indayá.
	Ilha do Periquito.....	} Entre a cachoeira Grande e a barra do correjo da Estiva.
	Ilha do Catohá.....	
	Ilha das Marias.....	Perto da «Entaipava» de S. João.
	Ilha Rasa de Cima.....	Em frente á barra do correjo do Chiqueiro.
	Ilha do Bom Successo.....	Junto á foz do correjo do Atoleiro.
	Ilha de Mandacarú.....	Em frente á barra do correjo das Pedras.
	Ilha do Calmon.....	Não distante da barra do correjo Gamelleira.
	Ilha da Srgra Funda.....	} Na secção entre a foz do correjo do Frade e a barra do rio Abaeté.
	Ilha de Nazareth.....	
	Ilha das Parreiras.....	
	Ilha da Pindahyba.....	
	Ilha da Merenda.....	
	Ilha Rasa de Baixo.....	Perto da foz do correjo Tapera Grande.
	Tres Ilhas.....	Em frente á barra do cor. Tapera Grande.
	Ilha da Ladeira.....	Em frente á barra do correjo da Ladeira.
Ilha dos Amores (ou do Alferes)	—	
Ilha de S. Romão (out'ora ilha dos Guahibas).....	—	
RIO DAS VELHAS.....	Ilha da Prôa Grande.....	Acima da foz do rio Taquarassú.
	Ilha da Canna Verde.....	—
	Ilha do Paiol.....	—
	Ilha da Tabúa.....	Em frente á barra do correjo da Tabúa.
	Ihhotas.....	Na corredeira das Ihhotas.

NOTA — Constituem a principal fonte do quadro apontamentos colhidos na *Chorographia de Minas Geraes*, do DR. NELSON DE SENNA, volume X da collectanea *Geographia do Brasil*, editada pela SOCIEDADE DE GEOGRAPHIA DO RIO DE JANEIRO. Mas aproveitaram-se tambem varias informações constantes dos boletins preenchidos pelos Agentes de Estatística.

IX—Principaes ilhas, sua localização e característicos

RIOS	PRINCIPAES ILHAS	
	Designação	Localização e outras indicações
BACIA DO RIO GRANDE		
RIO GRANDE.....	Ilha do Sol.....	Entre a Cachoeira dos Dourados e o Salto do Surubim.
	Ilha dos Tres Estados.....	Na confluencia do rio Paranahyba, vertice do Triangulo Mineiro, onde se defrontam os territorios de Minas, S. Paulo e Matto Grosso.
	Ilha Quadrada.....	A juzante da Cachoeira Escura.
	Ilha do Turvo.....	Nas proximidades da fazenda do Turvo, no municipio de Piumby.
RIO DAS MORTES.....	Ilhéos do Rio das Mortes.....	Cordões de recifes fluviaes no municipio de Barbacena.
RIO CARANDAIHY.....	Ilhéos do Carandahy.....	Idem.
RIO DAS ANTAS.....	Ilha das Antas.....	Perto da cascata que fica a cerca de 4 kilometros da cidade de Poços de Caldas.
RIO LAMBARY.....	Ilha Grande.....	} Sitadas no Grande Lago, junto á cidade de Aguas Virtuosas.
	Ilha das Flores.....	
BACIA DO RIO DOCE		
RIO DOCE.....	Ilha do Meloso.....	Acima do salto maior da Cachoeira do Guarany.
	Ilha dos Coqueiros.....	Abaixo do referido salto.
	Ilhéos.....	Na barra do rio Piracicaba.
	Ilha Pellada.....	} A jusante da barra do rio Entre Folhas.
	Ilha Lucrecia.....	
	Ilha dos Bugres.....	A montante da barra do rio Correntes de Canôas.
	Ilha do Sacramento.....	Junto á barra do rio Sacramento. Tem 2 kilometros de extensão.
	Ilha das Flexas.....	Acima do Porto dos Mineiros e da Cachoeira do Urubú, e antes das quedas das Escudinhas.
	Ilha da Natividade.....	Defronte da cidade de Aymorés.
	Ilha do Resplender.....	} Acima da barra do rio Manhuassú.
	Ilha do Kágado.....	
	Ilha de Lorena.....	
	Ilha do Itatiaya.....	Na barra do ribeirão Itatiaya.

IX—Principaes ilhas, sua localização e caracteristicos

RIOS	PRINCIPAES ILHAS	
	Designação	Localização e outras indicações
BACIA DO RIO DOCE		
RIO DOCE..... (Continuação)	Ilha da Onça.....	} Acima da cachoeira das Mertes.
	Ilha do Furtado.....	
	Ilha do Maribondo.....	No lugar denominado Revés Medonho.
	Ilhas do Padre Gonçalo (2)....	} Antes da barra do rib. do Resplendor.
	Ilha Grande.....	
	Ilha da Preguiça.....	
	Ilha da Praia Grande.....	
	Ilha da Cabeça do Eme.....	No Cachoeirão do Eme, entre Aymorés e Theophilo Otoni.
	Ilha da Oncinha.....	} Abaixo do Rebojo do Eme.
	Ilha da Capivara.....	
	Ilha da Talaveira.....	Perto da foz do rio João Pinto Pequeno.
	Ilha do Cascalho.....	} Entre a barra do rib. Itatiaya e a Serra da Carranca.
	Ilha dos Bichos.....	
	Ilha da Lage.....	
	Ilha de Portugal.....	Com 3 kms. de extensão por 1 km. de largura, logo abaixo da foz do rio Suassunhy.
	Ilha da Cachoeirinha.....	} Entre a Cachoeirinha e a barra do ribeirão Laranjeiras.
	Ilha do Rebojo.....	
	Ilha das Laranjeiras.....	
	Ilha Brava.....	Em frente á foz do correjo da Pimenta.
	Ilha da Pedra.....	} Entre as barras dos correjos João Pinto Pequeno e João Pinto Grande.
	Tres Ilhas.....	
	Ilha do Mantimento.....	
	Ilha do Rodrigues.....	
	Ilha do Aranje.....	
	Ilhas da Cangica.....	
	Ilha do Pau Alto.....	} No trecho entre a barra do rio Suassunhy Grande e a Cabeça da Cachoeirinha.
	Ilha da Barreira.....	
	Ilha das Trahyras.....	
	Ilha das Batatas.....	
	Ilha do Cachorro.....	
	Ilha da Limeira.....	

IX—Principaes ilhas, sua localização e característicos

RIOS	PRINCIPAES ILHAS	
	Designação	Localização e outras indicações
BACIA DO RIO DOCE		
RIO DOCE..... (Conclusão)	Ilha da Piedade.....	} Antes da barra do rio Suassuhy Grande.
	Ilha do Limão.....	
	Ilha Grande da Figueira.....	Muito extensa, defronte da Serra do Ibituruna e com área superior a 8 alqueires, sendo também conhecida por «Ilha do Pasto de D. Manoel».
	Ilha das Melancias.....	} Proximas ao Salto de Baguary.
	Ilha das Paineiras.....	
	Ilha de Sant Anna.....	—
	Ilha do Governador.....	—
	Ilhéos do Prata.....	Ilhéos de reefs fluviaes no municipio de S. Domingos do Prata.
	Ilha da Sepultura.....	—
Tres Ilhas.....	Acima da barra do rio Suassuhy Pequeno. As Tres Ilhas formam uma cachoeira.	
BACIA DO RIO JEQUITINHONHA		
RIO JEQUITINHONHA.....	Ilha Alegre.....	Perto de S. Pedro do Jequitinhonha.
	Ilha do Pão.....	Em frente á foz do rib. da Ilha do Pão.
BACIA DO RIO PARAHYBA		
RIO PARAHYBA.....	Ilha do Recreio.....	Defronta a cidade de S. José d'Além Parahyba, á qual se liga por uma ponte.
	Ilha dos Pombos.....	Entre Porto Novo e Porto Velho do Cunha, ligada por pontes aos territorios mineiro e fluminense, de uma e outra margem.

X — Systema orographico, seus caracteristicos, composição e localização

CADEIAS (segundo os divisores que formam)	CARACTERIZAÇÃO			
	DIRECÇÃO GERAL	EXTENSÃO APPROXIMADA (K.M.)	ALTITUDE MÉDIA APPROXIMADA (M.)	SERRAS

SYSTEMA ORIENTAL — I. CORDILHEIRA DA MANTIQUEIRA

A — CADEIA TRONCO

CADEIA	DIRECÇÃO	EXTENSÃO	ALTITUDE	SERRAS	MUNICIPIOS
(segundo os divisores que formam)	GERAL	APPROXIMADA (K.M.)	MÉDIA APPROXIMADA (M.)		PERCORRIDOS
RIO PARAHYBA — RIO GRANDE	SO. — NE.	270	1.200	Serra do Itajubá..... " do Lamin..... " do Itaiyaya..... " do Bananal..... " do Pacau..... " do Bom Jardim..... " de Ibitipoca..... " da Mantiqueira.....	Itajubá, Passa Quatro Passa Quatro Pouso Alto, Ayuruoca Ayuruoca Turvo Rio Preto — Turvo, Lima Duarte Lima Duarte Barbacena
RIO DOCE — RIO GRANDE	S. — N.	30	1.300	Serra da Conceição..... " da Trapizonga..... " do Carandahy..... " do Caranahyba.....	Barbacena Barbacena Barbacena, Queluz Queluz
RIO DOCE — RIO S. FRANCISCO	S. — N.	40	1.100	Serra do Mau Cabello..... " do Pé do Morro.....	Queluz Queluz

B — RAMIFICAÇÕES

CADEIA	DIRECÇÃO	EXTENSÃO	ALTITUDE	SERRAS	MUNICIPIOS
(segundo os divisores que formam)	GERAL	APPROXIMADA (K.M.)	MÉDIA APPROXIMADA (M.)		PERCORRIDOS
RIO PRETO — RIO DO PEIXE (Bacia do Rio Parahybuna)	O. — L.	90	800	Serra do Chora..... " de S. Gabriel..... " Negra..... " do Monte Verde.....	Rio Preto Rio Preto Rio Preto, Lima Duarte Rio Preto, Juiz de Fôra
RIO DO PEIXE — RIO PARAHYBUNA (Bacia do rio Parahybuna)	NO. — SE	70	900	Serra de Palmyra..... " do Leandro..... " da Borboleta.....	Palmyra Juiz de Fôra Juiz de Fôra
RIO PARAHYBUNA, RIO PARAHYBA — RIO POMBA (Bacia do rio Parahybuna)	NO. — SE. e SO. — NE.	160	750	Serra do Macuco..... " da Agua Limpa..... " de Bicas.....	Palmyra Juiz de Fôra Guarará, S. João Nepomuceno

Notas — I — Organizou-se este quadro de accordo com o original da *Carta physica e politica de Minas Geraes*, commemorativa do 1.º Centenario da Independencia Nacional, tendo como fontes subsidiarias² mappas e boletins chorographicos, ainda inéditos, dos municipios. II — Dada a variavel a toponymia attri

X—Systema orographico, seus caracteristicos, composição e localização

CADEIAS (segundo os divisores que formam)	CARACTERIZAÇÃO				
	DIRECÇÃO GERAL.	EXTENSÃO APPRO- XIMADA (KM.)	ALTITUDE MÉDIA APPROXI- MADA (M.)	SERRAS	MUNICIPIOS PERCORRIDOS

SYSTEMA ORIENTAL — I. CORDILHEIRA DA MANTIQUEIRA

B — RAMIFICAÇÕES

RIO PARAHYBA, RIO ITABAPOA- NA, RIO CAS- TELLO (1) — RIO DOCE	SO. — NE.	275	700	Serra da Prata.....	Guarará, Leopoldina
				» do Monte Redondo.....	Leopoldina
				» de Leopoldina.....	Leopoldina
				» dos Montes.....	Leopoldina — Palma
				Serra Maria Rosa.....	Mercês—Alto Rio Doce
				» das Caramonas.....	Mercês, Pomba — Alto Rio Doce
				» do Beija-Flor.....	Pomba
				» da Pedra Branca.....	Pomba
				» do Miragaya.....	Pomba—Ubá
				» das Almas.....	Ubá
				» de S. Geraldo.....	Rio Branco — Viçosa
				» de S. Sebastião.....	Muriahé — Viçosa
				» do Brigadeiro.....	Carangola — Viçosa, Abre Campo
» de S. Luiz.....	Carangola — Manhu- assú				
» da Fortaleza.....	Carangola — Manhu- assú				
» do Caparaó.....	Carangola — Manhu- assú				
» do Bom Jardim.....	Est. do Espirito Santo — Rio José Pedro, Mutum				
» de S. Domingos.....	Est. do Espirito Santo — Mutum				
» do Mutumzinho.....	Mutum				
RIO POMBA — RIO MURIAHÉ (Bacia do Rio Pa- ralyba)	N. — S. e O. — L.	100	500	Serra da Ventania.....	Rio Branco—Muriahé
				» das Andorinhas.....	Muriahé — Ubá
				» do Barro Branco.....	Muriahé — Ubá
				» de São Anna.....	Cataguazes
				» dos Patricios.....	Cataguazes
				» do Quiabo.....	Cataguazes—Muriahé
» da Capivara.....	Palma				
» de Santo Antonio.....	Palma				

buida aos accidentes orographicos, o quadro apenas procurou registrar as designações mais geracs e mais

(1) A bacia do rio Castello está localizada no Estado do Espirito Santo.

X—Systema orographico, seus caracteristicos, composição e localização

CADEIAS (segundo os divisores que formam)	CARACTERIZAÇÃO			
	DIRECÇÃO GERAL	EXTENSÃO APPROXIMADA (KM.)	ALTITUDE MÉDIA APPROXIMADA (M.)	SERRAS

SYSTEMA ORIENTAL — I. CORDILHEIRA DA MANTIQUEIRA

B — RAMIFICAÇÕES

RIO MURIANHÉ — RIO CARANGOLA (Bacia do Rio Murianhé)	N. — S.	75	550	Serra da Cayana..... da Babylonia..... de S. João..... Elephantina..... do Batatal.....	Carangola Murianhé — Carangola S. Manoel — Carangola S. Manoel — Carangola S. Manoel — Carangola
RIO CARANGOLA — RIO ITABAPOANA	N. — S.	35	600	Serra de Carangola.....	Carangola
RIO DOCE — RIO CASCA (Bacia do Rio Doce)	S. — N.	110	650	Serra do Turvinho..... do Amorim..... do Urucú..... de S. Cruz.....	Viçosa Ponte Nova Ponte Nova Rio Casca
RIO CASCA — RIO MATIPOÓ (Bacia do Rio Doce)	S. — N.	95	600	Serra da Gramma..... dos Cabritos.....	Viçosa Rio Casca
RIO MATIPOÓ, RIO DOCE — RIO MANHUASSÚ (Bacia do Rio Doce)	SO. — NE.	220	500	Serra de Santa Margarida.... de Santa Helena..... da Cabelluda..... do Sacramento..... do Boachá..... de Santa Barbara..... de S. Apollinario..... da Conceição..... do Bananal..... da Cataca..... do Ituetto.....	Manhuassú Manhuassú Manhuassú Manhuassú Caratinga, Rio Casca Caratinga Caratinga Caratinga Caratinga Caratinga

commons. E' provavel, porém, devido á precariedade dos elementos informativos, que ainda tenha de sofrer rectificações. III—Indicam-se sempre, entre parenthesis, na 1.ª columna, as bacias dentro das quaes correm os divisores estudados. IV—Os municipios conjugados por um traço de união têm por divisa entre si, no todo ou em parte, a serra a cuja designação correspondem.

X—Systema orographico, seus caracteristicos, composição e localização

CADEIAS (segundo os divisores que f. rman)	CARACTERIZAÇÃO				
	DIRECÇÃO GERAL	EXTENSÃO APPROXIMADA (KM.)	ALTITUDE MÉDIA APPROXIMADA (M)	SERRAS	MUNICIPIOS PERCORRIDOS
SYSTEMA ORIENTAL — I. CORDILHEIRA DA MANTIQUEIRA					
B — RAMIFICAÇÕES					
RIO CUIETÊ—RIO DOCE (Bacia do Rio Dece)	SO. — NE.	140	600	Serra do Taboleiro..... » do Alegre..... » dos Torres..... » do Tará Mirim..... » do Queiroga.....	Caratinga Caratinga Caratinga Caratinga Caratinga
RIO MANHUASSU' — RIO JOSÉ PE- DRO (Bacia do Rio Manhuassú)	SO. — NE.	110	650	Serra da Onça..... » do Caiçora..... » do Piau.....	Manhuassú Manhuassú Manhuassú
RIO SAPUCAHY. RIO GRANDE — RIO JAGUARY (PIRACICABA — TIETÊ), RIO PARDO (Bacia do Rio Grande-Paraná)	SE. — NO.	360	1.050	Serra de Santa Barbara..... » do Campestre..... » do Bom Retiro..... » dos Tres Irmãos..... » do Mogy..... » da Torre..... » do Feijoa..... » do Cervo..... » de Caldas..... » de S. Matheus..... » dos Lemes..... » dos Cardosos..... » do Marzagão..... » do Monte Santo..... » de S. Sebastião..... » dos Peixotos..... » do Cascavel..... » dos Macacos..... Morro da Divisa (1).....	Jaguary—Paraisopolis — Jaguary—Paraisopolis Jaguary — Cambuhy Cambuhy Pouso Alegre Pouso Alegre — Ouro Fino Pouso Alegre — Caldas Pouso Alegre—Caldas Caldas, Campestre Botelhos—Cabo Verde Muzambinho Guaxupé Jacuhy — Monte Santo Monte Santo S. Sebastião do Paraiso Cassia Cassia Cassia Cassia
RIO SAPUCAHY — RIO MACHADO. (Bacia do Rio Sapucahy)	S. — N.	80	1.020	Serra do Cervo.....	Pouso Alegre — Silvianopolis

(1) Serra da Pissarra.

X—Systema orographico, seus caracteristicos, composição e localização

CADEIAS (segundo os divisores que formam)	CARACTERIZAÇÃO			
	DIRECÇÃO GERAL	EXTENSÃO APPRO- XIMADA (K.M.)	A'ITUDE MÉDIA APPROXI- MADA (M.)	SERRAS

SYSTEMA ORIENTAL. — I. CORDILHEIRA DA MANTIQUEIRA

B — RAMIFICAÇÕES

				Serra do Paredão.....	Machado
				» das Anhumas.....	Machado
				» da Matinada.....	Paraguassú
RIO MACHADO —	SO. — NE.	60	950	Serra Negra.....	Machado — Campes- tre
RIO CABO VER- DE				» da Agua Limp.....	Alfenas
(Bacia do Rio Sapucahy)					
RIO CABO VERDE —RIO MUZAMBO	SO. — NE.	50	900	Serra dos Silveiras.....	Areado
(Bacia do Rio Cabo Verde)					
RIO MUZAMBO — RIO SAPUCAHY	O. — L.	70	1.100	Serra D. Euphrasias.....	Villa Nova de Rezen- de
(Bacia do Rio Sapucahy)				» Santa Cruz.....	Alfenas
				» Negra.....	Alfenas
				» da Barra Aberta.....	Alfenas
RIO SAPUCAHY, RIO GRANDE — RIO S. JOÃO	S. — N.	90	980	Serra da Ventania.....	Passos, Villa Nova de Rezende
(Bacia do Rio Grande)					
RIO DO PEIXE (PARDO) — RIO JAGUARY (TIE- TÉ)	SO. — NE.	32	1.150	Serra de Toledo.....	Jaguary — Extrema
(Bacia do Rio Grande — Paraná)				Morro do Currupira.....	Jaguary
RIO MOGY-GUASSU' — RIO DO PEIXE	L. — O.	60 (1)	1.050	Serra da Forquilha.....	Ouro Fino
(Bacia do Rio Mogy-Guassú)				» do Bambural.....	Ouro Fino
				» do Monte São.....	Ouro Fino — Est. de S. Paulo
RIO JAGUARY MI- RIM — RIO MO- GY-GUASSU')	L. — O.	30 (1)	1.050	Serra do Bebedouro.....	Jacutinga — Caracol

(1) No territorio mineiro.

X—Systema orographico, seus caracteristicos, composição e localização

CADEIAS (segundo os divisores que formam)	CARACTERIZAÇÃO			
	DIREÇÃO GERAL	EXTENSÃO APPRO- XIMADA (KM.)	ALTITUDE MÉDIA APPROXI- MADA (M.)	SERRAS

SYSTEMA ORIENTAL — I. CORDILHEIRA DA MANTIQUEIRA

B — RAMIFICAÇÕES

RIO SAPUCAHY DO NORTE—RIO PARDO (Bacia do Rio Gran- de—Paraná)	L. — O.	25 (1)	1.050	Serra do Monte Santo.....	Monte Santo
RIO SAPUCAHY — RIO SAPUCAHY MIRIM (Bacia do Rio Sapu- cahy)	S. — N.	60	980	Serra das Anhumas.....	Villa Braz — Paraiso- polis
RIO VERDE—RIO SAPUCAHY (Bacia do Rio Sapu- cahy)	SE. — NO.	150	1.050	Serra do Lamin.....	Virginia
				» de Christina.....	Christina
				» de Santa Catharina....	Christina, Pedra Bran- ca
				» do Mata Cachorro.....	Pedra Branca, Santa Rita do Sapucahy
				» das Aguas.....	Aguas Virtuosas, S. Gonçalo do Sapucahy
				» da Campanha.....	S. Gonçalo do Sapuca- hy, Campanha
				» de Santa Luzia.....	Campanha, Eloy Men- des
RIO AYURUOCA, RIO GRANDE — RIO VERDE, RIO SAPUCAHY (Bacia do Rio Gran- de)	SE. — NO.	300	1.150	Serra do Picú.....	Pouso Alto—Ayuruoca
				» do Garrafão.....	Pouso Alto—Ayuruoca
				» do Charco.....	Ayuruoca
				» do Papagaio.....	Ayuruoca
				» de Ayuruoca.....	Ayuruoca
				» de S. Thomé.....	Baependy
				» de Campo Bello.....	Baependy, Tres Cora- ções, Tres Pontas
				» da Ponta da Faca.....	Varginha, Tres Pon- tas
				» de Tres Pontas.....	Tres Pontas
				» da Divisa.....	Campos Geraes
				» Macahubas ou da Trom- ba.....	Dôres da Boa Espe- rança
				Serra do Leitão.....	Dôres da Boa Espe- rança

(1) No territorio mineiro

X—Systema orographico, seus caracteristicos, composição e localização

CADEIAS (segundo os divisores que (formam)	CARACTERIZAÇÃO			
	DIRECÇÃO GERAL	EXTENSÃO APPRO- XIMADA (KM.)	ALTITUDE MÉDIA APPROXI- MADA (M.)	SERRAS

SYSTEMA ORIENTAL — I. CORDILHEIRA DA MANTIQUEIRA

B — RAMIFICAÇÕES

RIO DO PEIXE — RIO VERDE (Bacia do Rio Verde)	SE. — NO.	50	1.100	Serra da Boa Esperança.....	Dóres da Boa Espe- rança
				de Macacos.....	Dóres da Boa Espe- rança
RIO AYURUOCA. RIO GRANDE — RIO INGAHY. RIO SAPUCAHY (Bacia do Rio Grande)	S. — N.	115	1.100	Serra do Valle Formoso.....	Baependy
				das Nymphas.....	Conceição do Rio Verde, Tres Cora- ções
				Serra da Boa Vista.....	Turvo
RIO GRANDE — RIO AYURUOCA (Bacia do Rio Grande)	SO. — NE.	140	1.300	da Treituba.....	Ayuruoca. Lavras
				de Carrancas.....	Lavras
				da Estancia.....	Lavras
RIO DAS MORTES —RIO GRANDE (Bacia do Rio Grande)	SE. — NO.	110	1.100	Serra Negra.....	Ayuruoca
				de Entre Morros.....	Ayuruoca
				da Aparecida.....	Ayuruoca
				do Turvo.....	Turvo
RIO DAS MORTES —RIO GRANDE (Bacia do Rio Grande)	SE. — NO.	110	1.100	dos Dois Irmãos.....	Turvo
				Serra da Ibitipoca.....	Lima Duarte
				Morro Alto.....	Lima Duarte
RIO DAS MORTES —RIO GRANDE (Bacia do Rio Grande)	SE. — NO.	110	1.100	Serrinha do Wenceslau.....	S. João d'El-Rey
				Serra de Ibituruna.....	S. João d'El-Rey

SYSTEMA ORIENTAL — II. CORDILHEIRA DO ESPINHAÇO

A — CADEIA TRONCO

RIO DOCE, RIO JEQUITINHO- NHA — RIO PAR- DO—RIO S. FRAN- CISCO	S. — N.	730	1.100	Serra do Ouro Branco.....	Ouro Preto
				de Ouro Preto.....	Ouro Preto
				de Antonio Pereira.....	Ouro Preto
				do Caraça.....	Santa Barbara
				Gongo Soco.....	Santa Barbara
				de Cocães.....	Santa Barbara—Caeté
				do Curalinho.....	Sabará—Sta. Barbara
				do Taquaril.....	Sabará, Caeté

X—Systema orographico, seus caracteristicos, composição e localização

CADEIAS (segundo os divisores que formam)	CARACTERIZAÇÃO			
	DIREÇÃO GERAL	EXTENSÃO APPRO- XIMADA (Km.)	ALTITUDE MÉDIA APPROXI- MADA (M.)	SERRAS

SYSTEMA ORIENTAL — II. CORDILHEIRA DO ESPINHAÇO

A — CADEIA TRONCO

			Serra da Piedade.....	Caeté
			» da Mutuca.....	Itabira—Caeté
			» do Taquarassú.....	Itabira—Caeté
			» do Bom Jardim.....	Santa Luzia—Itabira
			» do Cipó.....	Conceição—Santa Lu- zia
			» de Sauto Antonio.....	Conceição
			» da Tapera.....	Conceição
			» de Minas.....	Diamantina
			» Geral.....	Bocayuva
			» Macabubas.....	Bocayuva
			» do Itacambira.....	Montes Claros, Grão Mogol
			» do Catuný.....	Montes Claros, Grão Mogol
			» de Grão Mogol.....	Grão Mogol
			» das Almas.....	Rio Pardo, Tremedal

B — RAMIFICAÇÕES

RIO DOCE — RIO PIRACICABA (Bacia do Rio Doce)	SO. — NE.	150	800	Serra do Inficionado.....	Marianna
				» de Paulo Moreira.....	Alvinópolis
				» de S. Bartolomeu.....	Alvinópolis, S. Do- mingos do Prata
				» do Sacramento.....	S. Domingos do Prata
				» da Mombaça.....	S. Domingos do Prata
RIO PIRACICABA — RIO SANTA BARBARA (Bacia do Rio Pi- racicaba)	SO. — NE.	70	1.150	Serra do Caraça.....	Ouro Preto — Santa Barbara
				» do Vieira.....	Santa Barbara
				» da Jacutinga.....	Santa Barbara
RIO DOCE — RIO SANTO ANTONIO (Bacia do Rio Doce)	O. — L.	130	750	Serra das Tres Barras.....	Santa Barbara—Ita- bira
				» de Itabira.....	Itabira
				» do Cacunda.....	Ferros—Antonio Dias
				» das Esmeraldas.....	Ferros—Antonio Dias

X—Systema orographico, seus caracteristicos, composição e localização

CADEIAS (segundo os divisores que formam)	CARACTERIZAÇÃO			
	DIREÇÃO GERAL	EXTENSÃO APPROXIMADA (Km.)	ALTITUDE MÉDIA APPROXIMADA (M.)	SERRAS

SISTEMA ORIENTAL — II. CORDILHEIRA DO ESPINHAÇO

B — RAMIFICAÇÕES

RIO SANTO ANTONIO — RIO DO PEIXE (Bacia do Rio Doce)	NE. — SO.	115	950	Serra de S. José..... » da Ferrugem..... » dos Gonçalves.....	Conceição—Serro Conceição Conceição
RIO DOCE, RIO MUCURY, RIO DO PRADO, RIO BURNHAEN — RIO JEQUITINHONHA	SO. — NE.	590	750	Serra da Pedra Redonda..... » do Itambé..... » do Gavião..... » do Ambrosio..... » da Columna..... » da Penha..... » Negra..... » da Tromba d'Anta..... » da Noruega..... » do Chifre..... » das Esmeraldas..... » das Trinta Voltas..... » do Cachorro.....	Serro Serro Diamantina — S. João Evangelista S. João Baptista — S. João Evangelista S. João Baptista — Poçanha S. João Baptista. — Poçanha Capelinha Capelinha Theophilo Ottoni Theophilo Ottoni — Arassuahy Theophilo Ottoni, Arassuahy, Jequitinhonha Jequitinhonha Jequitinhonha
RIO DO PEIXE — RIO GUANHÃES (Bacia do Rio Doce)	N. — S.	90	1.000	Serra do Condado..... » do Viamão.....	Serro Conceição—Guanhães
RIO GUANHÃES — RIO CORRENTE (Bacia do Rio Doce)	NO. — SE.	140	950	Serra da Ressaca..... » da Penhora..... » da Barretina..... » das Flores..... » de S. Matheus..... » de S. Felix.....	Guanhães Guanhães Guanhães Guanhães Guanhães Guanhães

X — Systema orographic, seus caracteristicos, composição e localização

CADEIAS (segundo os divisores que formam)	CARACTERIZAÇÃO			
	DIREÇÃO GERAL	EXTENSÃO APPROXIMADA (KM.)	ALTITUDE MÉDIA APPROXIMADA (M.)	SERRAS

SYSTEMA ORIENTAL — II. CORDILHEIRA DO ESPINHAÇO

B — RAMIFICAÇÕES

RIO DO PRADO — RIO BURNHAEN	O. — L.	20	320	Chapada de Santo Antonio...	Jequitinhonha
RIO ARASSUAHY — RIO JEQUITINHONHA (Bacia do Rio Jequitinhonha)	SO. — NE.	260	1.100	Chapada de Campinas..... Espigão de Barreiras..... Morro do Bebedouro..... Chapadão da Candonga.....	Diamantina' S. João Baptista Minas Novas Arassuahy
RIO FANADO — RIO ITAMARANDYBA (Bacia do Rio Jequitinhonha)	SE. — NO.	75	1.100	Serra de S. Caetano..... Espigão de Veredinha.....	Capelinha Minas Novas
RIO SETUBAL — RIO FANADO (Bacia do Rio Jequitinhonha)	S. — N.	80	900	Espigão do Capivary..... Pedra da Trindade.....	Arassuahy — Minas Novas Minas Novas
RIO S. MIGUEL — RIO JEQUITINHONHA (Bacia do Rio Jequitinhonha)	S. — N.	70	380	Pedra da Camisa..... Monte Redondo..... Chapada da Areia Grande.....	Jequitinhonha—Arassuahy Jequitinhonha—Arassuahy Jequitinhonha
RIO JEQUITINHONHA — RIO ITACAMBIRUSSU' (Bacia do Rio Jequitinhonha)	SO. — NE.	110	1.100	Serra do Itacambira..... » do Chapéu..... » do Bateiro.....	Grão Mogol — Boca-yuva Grão Mogol Grão Mogol
RIO ITACAMBIRUSSU' — RIO VACCARIA (Bacia do Rio Jequitinhonha)	NO. — SE.	60	1.200	Serra Geral..... » do Grão Mogol.....	Grão Mogol Grão Mogol
RIO JEQUITINHONHA — RIO PARDO	O. — L.	210	1.100	Espigão do Peixe Bravo..... » da Estiva..... » dos Olhos d'Agua.....	Grão Mogol—Rio Pardo Salinas—Rio Pardo Salinas—Rio Pardo

X—Systema orographico, seus caracteristicos, composição e localização

CADEIAS (segundo os divisores que formam)	CARACTERIZAÇÃO			
	DIRECÇÃO GERAL	EXTENSÃO APPROXIMADA (K.M.)	ALTITUDE MÉDIA APPROXIMADA (M.)	SERRAS

SYSTEMA ORIENTAL — II. CORDILHEIRA DO ESPINHAÇO

B — RAMIFICAÇÕES

RIO CORRENTE — RIO SUASSUY PEQUENO (Bacia do Rio Doce)	NO. — SE.	90	850	Morro Sujo.....	S. João Evangelista
				Serra da Brejaúba.....	Guanhães
				» da Caugalha.....	Guanhães
RIO SUASSUY PEQUENO — RIO SUASSUY GRANDE (Bacia do Rio Doce)	O. — L.	100	900	Serra dos Correntes.....	Peçanha
				» da Escadinha.....	Peçanha
				» do Taperão.....	Peçanha
RIO SUASSUY GRANDE — RIO URUPUCA (Bacia do Rio Doce)	NO. — SE.	50	950	Serra da Saphira.....	Peçanha — Capelinha
RIO DOCE, RIO S. MATHEUS — RIO MUCURY	O. — L.	180	550	Serra da Saphira.....	Theophilo Ottoni
				» das Tres Pedras.....	Theophilo Ottoni
				» do Uracá.....	Theophilo Ottoni
				» Caixa de Pedra.....	Theophilo Ottoni
RIO MUCURY — RIO TODOS OS SANTOS (Bacia do Rio Mucury)	O. — L.	110	450	Serra do Tamonhec.....	Theophilo Ottoni
RIO DOCE — RIO S. MATHEUS	NO. — SE.	150	400	Serra do Crac-Nanuck.....	Theophilo Ottoni
				» da Maracanã.....	Theophilo Ottoni
RIO MUCURY — RIO PAMPAM (Bacia do Rio Mucury)	NO. — SE.	100	400	» Pedra do Pavão.....	Theophilo Ottoni
				» do Gavião.....	Theophilo Ottoni
RIO MUCURY — RIO ITANHAEN	NE. — SE.	95	380	Serra de Santa Rosa.....	Theophilo Ottoni
				» do Alcabaca.....	Theophilo Ottoni
				» do Itapicurú.....	Theophilo Ottoni
Chapada das Palmeiras.....					Theophilo Ottoni
RIO ITANHAEN — RIO DO PRADO	O. — L.	75	350	Serra da Umburana.....	Theophilo Ottoni — Jequitinhonha

X—Systema orographic, seus caracteristicos, composição e localização

CADEIAS (segundo os divisores que formam)	CARACTERIZAÇÃO			
	DIRECÇÃO GERAL	EXTENSÃO APPRO- XIMADA (Km.)	A.TITUDE ME'DIA APPROXI- MADA (M.)	SERRAS

SYSTEMA ORIENTAL — II. CORDILHEIRA DO ESPINHAÇO

B — RAMIFICAÇÕES

				Espigão de Taiobeiras.....	Salinas—Rio Pardo
				Serra do Anastacio.....	Salinas
				Morro do Carretão.....	Salinas
				» das Trombas.....	Salinas
				Serra Escura.....	Fortaleza—Salinas
				Chapadão da Agua Vermelha.	Fortaleza—Salinas
				» da Barreca.....	Fortaleza—Salinas
RIO VACCARIA — RIO SALINAS	NO. — SE.	50	950	Chapada do Bomfim.....	Salinas
(Bacia do Rio Je- quitinhonha)				» do Piahy.....	Salinas
RIO JEQUITINHO- NHA — RIO S. FRANCISCO	O. — L.	85	600	Morro Agudo.....	Fortaleza
(Bacia do Rio Je- quitinhonha)				Serra do Taquaril.....	Fortaleza
RIO S. FRANCISCO — RIO PANELLA	NO. — SE.	70	450	Espigão da Batalha.....	Fortaleza — Jequitinhonha
(Bacia do Rio Je- quitinhonha)				» da Agua Limpa.....	Jequitinhonha
RIO PARDO — RIO DO MOSQUITO	SO. — NE.	65	900	Serra do Anastacio.....	Rio Pardo
(Bacia do Rio Pardo)				Espigão do Mosquito.....	Rio Pardo
RIO PARDO — RIO S. JOÃO	NO. — SE.	130	850	Pedra de Amolar.....	Rio Pardo—Estado da Bahia
(Bacia do Rio Pardo)				Espigão da Boa Sorte.....	Rio Pardo
				» dos Coqueiros.....	Rio Pardo
RIO DAS VELHAS — RIO PARAO- PEBA. RIO S. FRANCISCO	SE. — NO.	40	950	Serra da Boa Morte.....	Ouro Preto
(Bacia do Rio S. Francisco)				» do Esmeril.....	Ouro Preto
				» da Moeda.....	Ouro Preto, Villa No- va de Lima

X—Systema orographic, seus caracteristicos, composição e localização

CADEIAS (segundo os divisores que formam)	CARACTERIZAÇÃO			
	DIRECÇÃO GERA.	EXTENSÃO APPRO- XIMADA (K.M.)	A.TITUDE MÉDIA APPROXI- MADA (M.)	SERRAS

SYSTEMA ORIENTAL — II. CORDILHEIRA DO ESPINHAÇO

B — RAMIFICAÇÕES

				Serra do Rola-Moça.....	Contagem—Villa No- va de Lima
				» José Vieira.....	Villa Nova de Lima— Bello Horizonte
				» do Jatobá.....	Contagem—Bello Ho- rizonte
				» Negra.....	Santa Quitéria
				» da Ranhosa.....	Santa Quitéria — Sete Lagoas
				» do Cruzeiro.....	Sete Lagoas
				» do Tombador.....	Paraopeba
				» do Funil.....	Paraopeba
				» do Lameirão.....	Paraopeba
				» da Via Sacra.....	Curvello
				» da Prata.....	Curvello
				» do Piancó.....	Curvello
				» da Extrema.....	Curvello
				» do Espírito Santo.....	Curvello
				» do Repartimento.....	Pirapora
RIO DAS VELHAS — RIO BICUDO	S. — N.	60	750	Morro do Guará.....	Curvello
(Bacia do Rio das Velhas)				Espigão de Corinthio.....	Curvello
RIO CIPÓ — RIO DAS VELHAS	SE. — NO.	115	800	Serra do Baldim.....	Santa Luzia
(Bacia do Rio das Velhas)				» do Guiné.....	Curvello
RIO PARAUNA — RIO CIPÓ	SE. — NO.	35	850	Serra de Congonhas.....	Conceição
(Bacia do Rio Pa- raúna)				Espigão da Taboca.....	Conceição
RIO JEQUITAHY— RIO DAS VE- LHAS	SE. — NO.	140	950	Serra do Cabral.....	Diamantina—Pirapora
(Bacia do Rio S. Francisco)				» da Agua Fria.....	Pirapora

X—Systema orographico, seus caracteristicos, composição e localização

CADEIAS (segundo os divisores que formam)	CARACTERIZAÇÃO				
	DIREÇÃO GERAL	EXTENSÃO APPRO- XIMADA (KM.)	ALTITUDE MÉDIA APPROXI- MADA (M.)	SERRAS	MUNICIPIOS PERCORRIDOS

SYSTEMA ORIENTAL — II. CORDILHEIRA DO ESPINHAÇO

B — RAMIFICAÇÕES

RIO VERDE GRANDE — RIO S. FRANCISCO (Bacia do Rio S. Francisco)	S. — N.	350	630	Serra dos Fonecos..... » da Lazan Comprida... » do Boqueirão..... Chapada da Boa Vista..... Espigão da Tabda..... Serra de S. Felipe..... Pedra do Lagedinho.....	Bocayuva — Inconfi- dência Montes Claros Montes Claros Brasília Brasília Brasília — Januaria Januaria
RIO PACUHY — RIO JEQUITAHY (Bacia do Rio S. Francisco)	L. — O.	110	600	Chapada dos Tres Irmãos.... » da Vista Alegre....	Inconfidência Inconfidência
RIO CANOAS—RIO PACUHY (Bacia do Rio S. Francisco)	NE. — NO.	95	650	Espigão do Mocambo..... » de Tabocas.....	Brasília Brasília
RIO VERDE GRANDE — RIO ARAPOIM (Bacia do Rio Verde Grande)	SO. — NE.	50	600	Espigão do Ouro..... » da Ponte.....	Brasília Brasília
RIO VERDE GRANDE — RIO CANA BRAVA (Bacia do Rio Verde Grande)	SE. — NO.	70	800	Espigão de S. Domingos..... » de Santa Maria.....	Montes Claros Montes Claros
RIO GORUTUBA — RIO VERDE GRANDE (Bacia do Rio Verde Grande)	S. — N.	165	920	Espigão do Salite..... Serra da Jahyba.....	Montes Claros Grão Mogol, Tramedal
RIO PACUHY — RIO GORUTUBA (Bacia do Rio Goru- tuba)	SE. — NO.	80	1.050	Espigão de Jatobá..... Serra do Gorutuba.....	Grão Mogol Grão Mogol

X—Systema orographic, seus caracteristicos, composição e localização

CADEIAS (segundo os divisores que formam)	CARACTERIZAÇÃO			
	DIREÇÃO GERAL	EXTENSÃO APPRO- XIMADA (KM.)	ALTITUDE MÉDIA APPROXI- MADA (M.)	SERRAS

SYSTEMA ORIENTAL — II. CORDILHEIRA DO ESPINHAÇO

B — RAMIFICAÇÕES

RIO VERDE PE- QUENO — RIO GORUTUBA (Bacia do Rio Verde Grande)	SE. — NO.	140	700	Serra do Bom Sucesso..... > Central.....	Tremedal Tremedal
--	-----------	-----	-----	---	----------------------

SYSTEMA CENTRAL — CORDILHEIRA DAS VERTENTES

A — CADEIA TROPICO

RIO S. FRANCISCO — RIO GRANDE RIO PARANAHY- BA	L. — O. e N. — S.	900	1.150	Alto das Taipas..... Espigão Mestre..... Serra do Camapuã..... > de Santo Antonio..... > da Galga..... Morro do Ferro..... Serra Mandaçua..... Morro dos Cintras..... Serra do Calambão..... > da Candonga..... > de S. Domingos..... > Geral..... > de Capetinga..... > do Piunhy..... Chapada da Babylonia..... Serra da Canastra..... > da Espadilha..... Chapada da Pratinha..... Serra da Misericordia..... Espigão dos Ferreiros..... Serra da Matta da Corda..... > do Sertãozinho.....	Lagôa Dourada—Que- luz Lagôa Dourada Entre Rios—Rezende Costa Entre Rios—Rezende Costa Passa Tempo—Bom Sucesso Passa Tempo—Bom Sucesso Oliveira Oliveira Itapeceirica Itapeceirica Formiga Formiga Piunhy Piunhy Piunhy Piunhy—Sacramento Bambuhy—Araxá Indayá—Araxá S. Gothardo—Araxá S. Gothardo Carmo do Parana- hyba Patos
---	-------------------------	-----	-------	---	---

X—Systema orographic, seus caracteristicos, composição e localização

CADEIAS (segundo os divisores que formam)	CARACTERIZAÇÃO			
	DIREÇÃO GERAL	EXTENSÃO APPRO- XIMADA (KM.)	ALTITUDE MÉDIA APPROXI- MADA (M.)	SERRAS

SYSTEMA CENTRAL — CORDILHEIRA DAS VERTENTES

A — CADEIA TRONCO

			Serra do Imbé.....	Patos
			» do Andrequicé.....	Patos
			Chapadão dos Pilões.....	Paracatú
			Chapada da Cangalha.....	Paracatú
			Serra da Tiririca.....	Paracatú
			Chapadão da Tapiocanga.....	Paracatú

B — RAMIFICAÇÕES

RIO PARAÓPEBA — RIO PARÁ (Bacia do Rio S. Francisco)	S. — N.	230	980	Serra de Santa Cruz.....	Entre Rios
				» do Esconso.....	Entre Rios—Bomfim
				Morro da Sesmária.....	Itaúna
				Serra do Itatiaiyussú.....	Itaúna
				Morro do Matheus Leme.....	Pará de Minas
				Serra dos Guardas.....	Pará de Minas
				» de Pequy.....	Pequy—Pitanguy
				» da Oncinha.....	Pitanguy
				» do Amorim.....	Pitanguy
				» do Mandacaré.....	Pitanguy
RIO S. JOÃO—RIO PARÁ (Bacia do Rio Pará)	S. — N.	70	950	» do Maribondo.....	Itaúna
				» das Tres Barras.....	Itaúna
				» de S. Gonçalves.....	Pará da Minas
				» do Gala.....	Pará de Minas—Pitanguy
RIO PARÁ—RIO S. FRANCISCO (Bacia do Rio S. Francisco)	S. — N.	170	980	Serra de S. Domingos.....	Formiga, Santo Antonio do Monte
				» dos Araújos.....	Santo Antonio do Monte—Bom Despacho
				Espigão da Boa Vista.....	Pitanguy
RIO PARÁ—RIO ITAPECERICA (Bacia do Rio Pará)	S. — N.	60	1.050	Morro da Lagoa.....	Oliveira
				Serra do Claudio.....	Claudio
				Morro das Pedras.....	Divinópolis

X—Systema orographico, seus caracteristicos, composição e localização

CADEIAS (segundo os divisores que formam)	CARACTERIZAÇÃO				MUNICIPIOS PERCORRIDOS
	DIRECÇÃO GERAL	EXTENSÃO APPRO- XIMADA (KM.)	ALTITUDE MÉDIA APPROXI- MADA (M.)	SERRAS	

SYSTEMA CENTRAL — CORDILHEIRA DAS VERTENTES

B — RAMIFICAÇÕES

RIO PARÁ — RIO LAMBARY (Bacia do Rio Pará)	S. — N.	80	980	Serra Negra..... " das Perobas..... " de Santa Cruz.....	Itaipericica Itaipericica—Santo Antonio do Monte Pitanguy
RIO S. FRANCISCO — RIO INDAYÁ (Bacia do Rio S. Francisco)	SO. — NE.	170	950	Serra da Marcella..... " da Saudade..... " do Capacete.....	Dóres do Indayá Dóres do Indayá Abaeté
RIO INDAYÁ—RIO BORRACHUDO (Bacia do Rio S. Francisco)	SO. — NE.	130	1.050	Espigão das Perobas..... " da Fragata..... Serra do Borrachudo.....	S. Gothardo Abaeté Abaeté
RIO BORRACHU- DO — RIO ABAE TÉ (Bacia do Rio S. Francisco)	SO. — NE.	150	1.000	Espigão de Pimentas..... " das Palmeiras.....	S. Gothardo Abaeté
RIO S. FRANCISCO — RIO PARACA- TÚ (Bacia do Rio S. Francisco)	SO. — NE.	270	1.050	Serra das Almas..... " Grande..... " do Formoso.....	Patos Abaeté—João Pi- nheiro Abaeté—João Pi- nheiro
RIO DO SOMNO — RIO PARACATÚ (Bacia do Rio Para- catú)	S. — N.	160	1.000	Serra dos Alegres..... " do Garrote.....	João Pinheiro João Pinheiro
RIO CATINGA — RIO VERDE (Bacia do Rio Para- catú)	S. — N.	80	950	Serra das Maravilhas..... Espigão do Treco.....	João Pinheiro João Pinheiro
RIO DA PRATA — RIO PARACATÚ (Bacia do Rio Para- catú)	S. — N.	90	800	Serra de S. Pedro..... " da Tabúa.....	Paracatú Paracatú

X—Systema orographico, seus caracteristicos, composição e localização

CADEIAS (segundo os divisores que formam)	CARACTERIZAÇÃO				
	DIREÇÃO GERAL	EXTENSÃO APPRO- XIMADA (K.M.)	ALTITUDE MÉDIA APPROXI- MADA (M.)	SERRAS	MUNICIPIOS PERCORRIDOS
SYSTEMA CENTRAL — CORDILHEIRA DAS VERTENTES					
B — RAMIFICAÇÕES					
RIO PARACATU' — RIO ESCURO GRANDE (Bacia do Rio Para- catú)	SO. — NE.	80	900	Espigão dos Macacos..... » da Estiva.....	Paracatú Paracatú
RIO CLARO — RIO ESCURO GRAN- DE (Bacia do Rio Es- curo Grande)	O. — L.	40	900	Espigão de S. João..... Chapada das Trahiras.....	Paracatú Paracatú
RIO PARACATU' — RIO ENTRE RI- BEIROS (Bacia do Rio Para- cutú)	O. — L.	80	950	Serra do Meio..... » da Vereda.....	Paracatú Paracatú
RIO ENTRE RI- BEIROS — RIO PRETO (Bacia do Rio Para- catú)	NO. — SE.	110	850	Espigão do Carmo..... » Entre Ribeiros.....	Paracatú Paracatú
RIO PARACATU' — RIO URUCUIA (Bacia do Rio S. Francisco)	NO. — SE.	310	950	Espigão das Palmeiras..... Serra do Rio Preto..... Chapadão do Urucua.....	Paracatú Paracatú João Pinheiro — São Francisco
RIO PRETO — RIO RONCADOR (Bacia do Rio Preto)	NO. — SE.	80	980	Chapada de S. José..... Espigão do Caxingó.....	Paracatú Paracatú
RIO S. MIGUEL — RIO URUCUIA (Bacia do Rio Uru- cua)	NO. — SE.	80	900	Chapada do Mulungá..... Serra do Meio.....	Paracatú Paracatú
RIO S. MIGUEL — RIO CONCEIÇÃO (Bacia do Rio Uru- cua)	SO. — NE.	70	650	Espigão da Lagoa..... Chapada dos Confins.....	Paracatú Paracatú
RIO URUCUIA — RIO DOMINGOS (Bacia do Rio Uru- cua)	NO. — SE.	50	900	Chapada do Bonito..... » do Catingueiro.....	Paracatú Paracatú

X—Systema orographic, seus caracteristicos, composição e localização

CADEIAS (segundo os divisores que formam)	CARACTERIZAÇÃO			
	DIRECÇÃO GERAL	EXTENSÃO APPRO- XIMADA (Km.)	ALTEZUE MÉDIA APPROXI- MADA (M.)	SERRAS

SYSTEMA CENTRAL — CORDILHEIRA DAS VERTENTES

B — RAMIFICAÇÕES

RIO S. DOMINGOS — RIO PARA- TINGA (Bacia do Rio Uru- cuia)	N. — S.	90	1.000	Espigão de Santa Barbara....	Paracatú
				Serra do Meio.....	Paracatú
RIO S. FRANCISCO — RIO CARINHAN- HA (Bacia do Rio S. Francisco)	L. — O.	290	700	Espigão da Sussuarana.....	Paracatú
				» do Sumidouro.....	Paracatú
				» dos Graças.....	Januarina
				Espigão de S. Mathias.....	Januarina
				Serra dos Tropeiros.....	Januarina
» das Inhmas.....	Januarina				
RIO CLARO — RIO EXTREMA DO BREJO (Bacia do Rio Uru- cuia)	NE. — SO.	60	850	Espigão do Mosquito.....	Paracatú
				Chapada da Boa Vista.....	Paracatú
RIO URUCUIA — RIO S. FRAN- CISCO (Bacia do Rio S. Francisco)	N. — S.	90	750	Serra das Araras.....	Paracatú — S. Fran- cisco
				Chapadão do Acary.....	S. Francisco
				Espigão do Jacintho.....	S. Francisco
RIO PARDO — RIO PANDEIROS (Bacia do Rio S. Francisco)	NO. — SE.	60	720	Espigão de Canna Brava....	Januarina
				» de Pindabybas.....	Januarina
				» do Ladim.....	Januarina
RIO COCHÁ — RIO CARINHANHA (Bacia do Rio Carí- nhanha)	SO. — NE.	120	700	Chapada do Gibão.....	Januarina
				» da Sussuarana.....	Januarina
				» da Canastra.....	Januarina
RIO PARANAHY- BA — RIO GRAN- DE (Bacia do Rio Gran- de Paraná)	L. — O.	530	900	Serra da Parida.....	Sacramento — Cassia
				» das Sete Voltas.....	Sacramento
				» das Palmeiras.....	Uberaba
				» do Taquaral.....	Uberaba

X—Systema orographico, seus caracteristicos, composição e localização

CADEIAS (segundo os divisores que formam)	CARACTERIZAÇÃO			
	DIRECÇÃO GERAL	EXTENSÃO APPROXIMADA (KM.)	ALTITUDE MÉDIA APPROXIMADA (M.)	SERRAS

SYSTEMA CENTRAL — CORDILHEIRA DAS VERTENTES

B — RAMIFICAÇÕES

				Serra do Veríssimo.....	Uberaba
				» do Buracão.....	Prata
				» do Rio Feio.....	Prata
				» das Furnas.....	Fructal
				Chapada de Fructal.....	Fructal
RIO DAS VELHAS — RIO UBERABINHA (Bacia do Rio das Velhas)	SE. — NO.	90	950	Espigão da Rocinha.....	Uberabinha
				» dos Dourados.....	Uberabinha
RIO PARANAHYBA — RIO DA PRATA (Bacia do Rio Parahyba)	L. — O.	330	900	Espigão da Água Limpa.....	Uberabinha
				Serra do Passa Tres.....	Monte Alegre
				» dos Pilões.....	Monte Alegre
				Morro da Mamona.....	Ituyutaba
				» do Bebedouro.....	Ituyutaba
				» do Bahusinho.....	Ituyutaba
				» do Bahú.....	Ituyutaba
				Espigão das Tres Barras.....	Ituyutaba
RIO TIJUCO—RIO DA PRATA (Bacia do Rio da Prata)	SO. — NE.	150	800	Serra do Cabaçal.....	Uberaba
				» do Prata.....	Prata
				» de S. Lourenço.....	Ituyutaba
RIO DA PRATA—R. S. JERONYMO (Bacia do Rio da Prata)	NO. — SE.	80	650	Espigão de Santa Barbara....	Ituyutaba
				« da Pratinha.....	Ituyutaba
RIO DA PRATA—RIO DOS PATOS (Bacia do Rio Parahyba)	L. — O.	60	600	Espigão do Sapé.....	Ituyutaba
				» do Bebedouro.....	Ituyutaba
RIO DOS PATOS—RIO ARANTES (Bacia do Rio Parahyba)	L. — O.	100	600	Serra do Boqueirão.....	Ituyutaba

X—Systema orographico, seus caracteristicos, composição e localização

CADEIAS (segundo os divisores que formam)	CARACTERIZAÇÃO			
	DIREÇÃO GERAL	EXTENSÃO APPRO- XIMADA (Km.)	ALTITUDE MÉDIA APPROXI- MADA (M.)	SERRAS

SYSTEMA CENTRAL — CORDILHEIRA DAS VERTENTES

B — RAMIFICAÇÕES

				Morro Vizeu.....	Ituyutaba
				» Thabor.....	Ituyutaba
RIO ARANTES — RIO S. DOMIN- GOS (Bacia do Rio Aran- tes)	L. — O.	60	550	Serra dos Seis Irmãos.....	Fructal
				Espigão do Cipó.....	Fructal
RIO UBERABA — RIO GRANDE (Bacia do Rio Grande)	NE. — SO.	90	800	Serra da Ponte Alta.....	Uberaba
				» do Palmital.....	Uberaba
				» do Groirão.....	Uberaba
RIO S. FRANCISCO — RIO UBE- RABA (Bacia do Rio Grande)	NE. — SO.	60	750	Serra do Veríssimo.....	Uberaba
				Espigão da Bagagem.....	Uberaba
RIO QUEBRA AN- ZOL — RIO DAS VELHAS (Bacia do Rio das Velhas)	SO. — NE.	150	1.100	Serra dos Araxás.....	Araxá
				» do Alvarenga.....	Araxá
				» Engenho Velho.....	Araxá
RIO PARANAHY- BA — RIO DAS VELHAS (Bacia do Rio Para- nabyba)	SE. — NO.	285	800	Serra de S. João.....	S. Gothardo
				» do Salitre.....	Patrocínio
				» do Esmeril.....	Patrocínio
				Monte Carmello.....	Monte Carmello
				Serra de Santa Maria.....	Estrella do Sul
				» de Macahubas.....	Estrella do Sul
				Espigão da Boa Vista.....	Araguary
RIO PARANAHY- BA — RIO DOU- RADOS (Bacia do Rio Para- nabyba)	SE. — NO.	120	900	Serra do Espirito Santo.....	Patrocínio
				» da Boa Vista.....	Patos, Patrocínio
				» de Santo Ignacio.....	Patrocínio

XI — Principaes grutas conhecidas, sua localização e indicações diversas

LOCALIZAÇÃO		PRINCIPAES GRUTAS	
Municípios	Distritos	Designação	Indicações diversas
ABBADIA DO BOM SUCESSO	Abbadia do Bom Sucesso	Gruta do Ramalhe...	Localizada a 18 kms, da sede municipal. Contém muito salitre e é de bellissimo aspecto.
BAEPENDY.....	Baependy.....	Tóca dos Urubús.....	Na serra de Santa Maria, proximo á cidade.
	S. Thomé das Letras...	Gruta do Leão.....	Nas proximidades da sede distri-etal.
BOMFIM.....	Porto Alegre.....	Gruta da Calçada.....	Na fazenda da Boa Esperança.
BOM SUCESSO.....	Bom Sucesso.....	Pedra do Urubú.....	Pequena gruta, a 2 kms. da cidade.
BRASILIA.....	Brasília.....	Lapa da Vargem Grande	Contém caprichosas galerias e stalactites de bello effeito.
CAMBUIHY.....	Cambuihy.....	Lapa do Serro.....	Localizada no bairro dos Campos. Contem vastas galerias.
CARANGOLA.....	Carangola.....	Gruta do Ferveidouro..	A 10 kms. da cidade.
CONCEIÇÃO.....	Conceição.....	Gruta do Socego.....	A 1 km. da cidade. No seu interior corre um regato de agua muito pura.
CURVELO.....	Santo Antonio da Lagôa	Gruta do Maquiné.....	A 6 kms. da estação de Cordisburgo, E. F. Central do Brasil. Bellissima gruta, celebre pelas descobertas e pesquisas archeologicas feitas em seu interior pelo sabio naturalista dinamarquez, dr. Lund.

NOTAS — I — O quadro coordena informações colhidas pelos Agentes de Estatística, mas bastante enriquecidas com subsídios da obra *Chorographia de Minas Geraes*, do DR. NELSON DE SENNA, volume X da collectanea *Geographia do Brasil*, editada pela SOCIEDADE DE GEOGRAPHIA DO RIO DE JANEIRO.

II — Além das grutas relacionadas no presente quadro, encontram-se em diversos pontos do Estado innumerables outras de menor vulto. São conhecidas nestas condições as lojas calcareas de Abaeté, ricas de salitre e localizadas principalmente nos distritos da sede e de Morada Nova; as pequenas grutas da serra do Araxá, no município do mesmo nome; as da Pedra do Papagaio, em Ayruoca, algumas com interessantes galerias; a «Toca do Claudiano», no Morro Agudo, município de Baependy; a Gruta da Pedra Branca, em Caldas; as grutas das serras das Sete Voltas e da Saudade, em Cassia; as grutas dos Pains, em Formiga; as do rio Grande, junto ás corredeiras do Maribondo, em Fructal; a «Lapa», no districto da sede de Inconfidência; a gruta da Agua Santa, em Itabira; as grutas de S. Matheus, em Jaguary; as da serra de Carrancas, em Lavras; as do correjo do Sitio, em Minas Novas; as grutas calcareas de Paraisopolis, situadas nos districtos de Gonçalves, Sant'Anna e Ouros; as da serra das Aguas do Pimenta, em Passos; as pequenas grutas do Piumhy; as do districto de Alpinópolis, no município de Villa Nova de Rezende; as do Morro da Sella, em S. Domingos do Prata; as do districto de S. Francisco, no município de S. Gotardo, as cavernas da serra de S. Geraldo, em Viçosa; as grutas calcareas de Sete Lagoas, e outras menores.

XI — Principaes grutas conhecidas, sua localização e indicações diversas

LOCALIZAÇÃO		PRINCIPAES GRUTAS	
Municípios	Distritos	Designação	Indicações diversas
DIAMANTINA.....	Diamantina.....	Lapa do Claudio.....	As grutas do Claudio, Barão do Rio Branco e de Lourdes estão localizadas nos arredores da cidade.
		Gruta Barão do Rio Branco.....	
	Cerralinho.....	Gruta de Monte Christo	A's margens do ribeirão do Inferno.
EXTREMA.....	Extrema.....	Gruta da Ponte Alta...	Muito espaçosa, com amplas e numerosas galerias.
FORMIGA.....	Arcos.....	Gruta da Cazanga.....	A 15 kms. da séde districtal. Possui as mais variadas e pittorescas formações calcareas.
GRÃO MOGOL.....	N. S. da Conceição da Extrema	Gruta do Cascalhão....	É mais propriamente um tunel natural, com cerca de 2 kms. de extensão, podendo ser atravessado de um a outro lado. Possui varias e interessantes galerias, com a temperatura sensivelmente variada de uma para outra.
		Gruta do Quebra Côco..	Tem cerca de 1 km. de comprimento por 30 ms. de largura.
GUANHÃES.....	Travessão.....	Gruta do Salitre.....	Entre os rios Santo Antonio e Correntes, junto á serra dos Correntes.
JOÃO PINHEIRO.....	João Pinheiro.....	Gruta dos Alegres.....	Proximo á cachoeira das Pontes.
OURO PRETO.....	Antonio Pereira.....	Gruta de Antonio Pereira	A 15 kms. de Ouro Preto. No interior desta gruta existe uma imagem que é objecto de devoção, motivando uma romaria annual, a 15 de Agosto.
	Ouro Branco.....	Gruta de Ouro Branco..	—
PARACATU' (1).....	Paracatú.....	Gruta do Catingueiro...	—
		Gruta da Agua Fria....	—

(1) Além das citadas, possui o municipio de Paracatú mais algumas dezenas de amplas e formosas grutas, entre as quaes se destacam as das fazendas de Bom Sucesso, do Fructuoso, do Carrapato, das Trahyras, do Rego, de Santa Rosa, do Bota, do Guerra, do Tamanduá e do Brocotó, as das serras do Gomes, do Morro Agudo, do Nogueira, do Horta, do Vallinho, da Tiririca, de Santa Rita e de S. Pedro, e a da barra do ribeirão Arrendidos, — no districto da séde; as das fazendas do Bahú, do Curral do Fogo, do Queimado, do Canta, do Pederneiras, do Quebra, do Riacho dos Cavallos e do Sacco, as da serra do Taquaril e do ribeirão da Cangalha, — no districto de Rio Preto; as das fazendas do Barreirinho, do Pé da Serra, de Pernambuco, da Barriguda, do Fetal e da Roça, — no districto de Buritys; as da fazenda da Mathilde, — no districto de Lages. No districto de Morrinhos são conhecidas cerca de 100 grutas e no districto de Formoso cerca de 30.

XI — Principaes grutas conhecidas, sua localização e indicações diversas .

LOCALIZAÇÃO		PRINCIPAES GRUTAS	
Municípios	Distritos	Designação	Indicações diversas
	Guarda-Mór.....	Gruta da Pampaloua...	—
		Lapa Nova.....	—
	Rio Preto.....	Gruta do Cafundó.....	—
		Gruta do Tamboril.....	—
		Lapa dos Gentios.....	—
	Burity.....	Gruta de S. Domingos..	—
		Gruta do Manguê.....	—
		Gruta do Pasmado.....	—
	Lages.....	Gruta do Arrozal.....	—
PEDRA BRANCA.....	Pedra Branca.....	Gruta de Capharnaum..	Situada na fazenda a que empresta o nome. Comporta mais de 50 pessoas.
RIO PARDO.....	N. S. do Patrocinio da Serra Nova	Gruta da Mombuca...	Tem approximadamente 200 metros de extensão.
		Gruta da Laranjeira...	Tem cerca de 100 metros de extensão.
SACRAMENTO.....	Sacramento.....	Gruta dos Palhares...	A 9 kms. da séde municipal. á margem do Rio Grande. Divide-se em 10 amplos salões.
SANTA LUZIA.....	Capim Branco.....	Gruta da Forquilha...	A 6 kms. da séde districtal.
	Mattosinhos.....	Gruta do Bom Jardim.	A 3 kms. da séde districtal.
	Lapinha.....	Gruta do Sumidouro...	Situada á margem esquerda do rio das Velhas.
		Lapinha.....	Com grandes e espaçosas galerias.
	Vespasiano.....	Lapa Vermelha.....	—
	Lagôa Santa.....	Gruta do Fidalgo.....	Junto á historica povoação do Fidalgo.
		Gruta do Cambanga....	—
SANTO ANTONIO DO MONTE	Santo Antonio do Monte	Gruta do Catingueiro...	A' margem do rio S. Francisco e distante 4 kms. da estação de Lagôa da Prata, na E. F. Oeste de Minas.
		Gruta das Jaboticabas.	A' margem do rib. San'Anna, no logar denominado Matta das Jaboticabas.
S. FRANCISCO.....	S. Francisco.....	Gruta da Lapinha.....	A 1 1/2 kilometro da cidade.
S. JOÃO D'EL-REY....	S. João, d'El-Rey.....	Casa de Pedra.....	Bellissima gruta á margem esquerda do rio das Mortes.

CLIMATOLOGIA



I — Estações meteorológicas e seus característicos

MUNICÍPIOS	ESTAÇÕES					Data da instalação
	Designação	Classe	*	**	***	
ARAGUARY.....	Araguary.....	3. ^a	1,70	1,50	— 1,6	22 — X — 1913
ARASSUAHY.....	Arassuahy.....	3. ^a	1,70	1,50	— 1,6	26 — IX — 1918
ARAXÁ.....	Araxá.....	2. ^a	1,80	1,50	— 1,5	13 — IX — 1916
BARBACENA.....	Barbacena.....	3. ^a	1,70	1,50	— 1,4	19 — I — 1916
BELLO HORIZONTE...	Bello Horizonte.....	1. ^a	1,70	1,50	— 1,5	1 — I — 1910
	Gamelleira.....	2. ^a	1,70	1,50	— 1,5	1 — I — 1912
BOM SUCESSO.....	Bom Sucesso.....	2. ^a	1,75	1,51	— 1,4	6 — V — 1920
CAXAMBU.....	Caxambá.....	2. ^a	1,70	1,50	— 1,4	8 — XII — 1912
CURVELLO.....	Curvello.....	3. ^a	1,70	1,50	— 1,5	3 — IX — 1912
DIAMANTINA.....	Diamantina.....	2. ^a	1,60	1,50	— 1,5	3 — IV — 1918
ENTRE RIOS.....	Entre Rios.....	2. ^a	1,70	1,50	— 1,4	6 — VIII — 1920
FORTALEZA.....	Fortaleza.....	2. ^a	1,70	1,50	— 1,6	3 — X — 1918
FRUCTAL.....	Fructal.....	3. ^a	1,70	1,50	— 1,5	27 — XI — 1913
GRÃO MOGOL.....	Grão Mogol.....	3. ^a	1,70	1,50	— 1,6	16 — IX — 1919
ITABIRA.....	Itabira.....	3. ^a	1,70	1,50	— 1,5	18 — I — 1918
ITAJUBÁ.....	Itajubá.....	3. ^a	1,70	1,50	— 1,4	19 — VII — 1918
JANUARIA.....	Januaria.....	2. ^a	1,70	1,50	— 1,6	19 — VI — 1912
JUIZ DE FÓRA.....	Juiz de Fôra.....	2. ^a	1,40	1,50	— 1,4	1 — I — 1910
LAVRAS.....	Lavras.....	2. ^a	1,70	1,50	— 1,4	15 — II — 1911
LEOPOLDINA.....	Leopoldina.....	2. ^a	1,70	1,50	— 1,5	1 — XI — 1914
MAR DE HESPAÑHA.....	Mar de Hespanha.....	2. ^a	1,70	1,50	— 1,4	26 — VIII — 1913

* Altura do thermometro secco acima do solo, em metros.

** Altura do pluviometro acima do solo, em metros.

*** Coeficiente de redução do barometro á gravidade normal, em millimetros.

NOTA — Os dados deste quadro foram fornecidos pelo Serviço Meteorologico do Estado. Podem ser completados, quanto ás coordenadas e á altitude das estações, pelos quadros V e VI da serie — *Posição, limites e divisão*.

I — Estações meteorológicas e seus característicos

MUNICIPIOS	ESTAÇÕES					
	Designação	Classe	*	**	***	Data da instalação
MONTE ALEGRE.....	Monte Alegre.....	2. ^a	1,70	1,50	— 1,6	7 — XI — 1913
Montes Claros.....	Montes Claros.....	2. ^a	1,70	1,50	— 1,6	1 — I — 1910
MURIAHÉ.....	Muriahé (S. Paulo do)..	3. ^a	1,70	1,50	— 1,5	14 — XI — 1914
MUZAMBINHO.....	Muzambinho.....	2. ^a	1,70	1,50	— 1,4	1 — IV — 1914
OLIVEIRA.....	Oliveira.....	3. ^o	1,20	1,50	— 1,4	5 — VII — 1913
OURO FINO.....	Ouro Fino.....	2. ^a	1,89	1,50	— 1,4	30 — III — 1914
OURO PRETO.....	Ouro Preto.....	2. ^a	1,70	1,50	— 1,5	8 — IX — 1913
	Caçoeira do Campo...	3. ^o	1,70	1,50	— 1,5	11 — VII — 1914
PALMYRA.....	Palmyra.....	2. ^a	1,70	1,50	— 1,5	1 — VI — 1911
PARACATU.....	Paracatú.....	2. ^a	1,70	1,50	— 1,6	6 — V — 1918
PASSA QUATRO.....	Passa Quatro.....	2. ^a	1,75	1,50	— 1,4	29 — VII — 1912
PIRAPORA.....	Pirapora.....	2. ^a	1,70	1,50	— 1,6	23 — XII — 1913
PITANGUY.....	Pitanguy.....	3. ^a	1,70	1,50	— 1,5	26 — V — 1913
POÇOS DE CALDAS...	Poços de Caldas.....	2. ^a	1,70	1,50	— 1,4	31 — III — 1921
S. FRANCISCO.....	S. Francisco.....	3. ^a	1,70	1,50	— 1,7	3 — VI — 1912
S. JOÃO D'EL-REY...	S. João d'El-Rey.....	2. ^a	1,70	1,50	— 1,5	1 — I — 1915
S. JOÃO EVANGELISTA	S. João Evangelista....	3. ^a	1,70	1,50	— 1,6	12 — I — 1914
THEOPHILO OTTONI.	Theophilo Ottoni.....	2. ^a	1,78	1,50	— 1,6	1 — XI — 1910
TRES CORAÇÕES.....	Tres Corações.....	3. ^a	11 — VII — 1921
UBÁ.....	Ubá.....	3. ^a	1,70	1,50	— 1,5	8 — XII — 1914
UBERABA.....	Uberaba.....	2. ^a	1,70	1,50	— 1,5	11 — X — 1913
VIÇOSA.....	Viçosa.....	3. ^a	1,70	1,50	— 1,5	27 — IX — 1919

RESUMO

Numero de estações.....	{ De 1. ^a classe.....	1
	» 2. ^a »	25
	» 3. ^a »	17
	Total.....	43

II—Principaes observações meteorológicas—Temperatura

MUNICÍPIOS	ESTAÇÕES	TEMPERATURA CENTIGRADA Á SOMBRA						
		Médta			Max'ima absoluta		Mínima absoluta	
		GERAL	DAS MAXIMAS	DAS MINIMAS	o	DATA	o	DATA
JANEIRO								
ARAGUARY.....	Araguary.....	20,1	—	—	—	—	16,2	15
ARASSUAHY.....	Arassuahy.....	22,3	—	19,9	—	—	17,6	9
ARAXÁ.....	Aramá.....	21,9	25,5	17,6	29,1	10	15,8	28
BARBACENA.....	Barbacena.....	19,0	24,7	15,9	28,9	27	12,0	16
BELLO HORIZONTE	Bello Horizonte.....	21,5	25,8	18,3	31,0	9	16,2	15
	Gamelleira.....	21,9	26,2	18,5	31,0	8	15,6	13
BOM SUCESSO.....	Bom Sucesso.....	20,3	24,8	17,2	30,0	10	11,0	15
CAXAMBÚ.....	Caxambú.....	20,1	25,3	16,6	28,2	10	13,1	15
CURVELLO.....	Curvello.....	22,4	29,1	19,6	31,8	9	17,1	13
DIAMANTINA.....	Diamantina.....	18,7	—	16,4	—	—	13,6	2
FORTALEZA.....	Fortaleza.....	23,3	29,8	18,5	35,3	20	16,0	10
FRUCTAL.....	Fruetal.....	22,0	28,8	19,8	33,0	11	16,8	15
GRÃO MOGOL.....	Grão Mogol.....	21,7	27,4	18,0	31,6	10	16,2	3
ITABIRA.....	Itabira.....	19,8	26,8	17,7	31,0	9	15,1	27
ITAJUBÁ.....	Itajubá.....	19,6	—	17,3	—	—	14,4	23
JANUARIA.....	Januaria.....	22,9	29,6	17,6	33,2	29	15,1	28
JUIZ DE FÓRA.....	Juiz de Fôra.....	22,2	27,8	18,5	32,2	9	15,2	15
LAVRAS.....	Lavras.....	21,0	24,8	17,4	28,8	10	14,0	15
LEOPOLDINA.....	Leopoldina.....	24,6	29,7	20,3	31,0	8	17,2	16
MAR DE HESPAÑHA.....	Mar de Hespanha.....	23,5	28,8	19,8	32,8	9	16,7	16
MONTE ALEGRE.....	Monte Alegre.....	21,0	—	19,1	—	—	17,7	10
MONTES CLAROS.....	Montes Claros.....	23,3	29,7	18,2	31,6	9	15,1	28
MURIAHÉ.....	Muriahé (S. Paulo do).....	22,3	30,1	13,9	35,6	9	11,1	16
MUZAMBINHO.....	Muzambinho.....	20,1	24,8	17,3	27,8	6	14,0	15
OLIVEIRA.....	Oliveira.....	19,0	—	17,0	—	—	13,9	15
OURO FINO.....	Ouro Fino.....	20,5	25,3	17,6	28,0	19	14,0	15
OURO PRETO.....	Ouro Preto.....	19,7	21,1	16,2	27,1	18	13,0	13
	Cachoeira do Campo.....	18,5	25,6	16,1	29,0	8—9	13,1	13
PALMYRA.....	Palmyra.....	20,1	25,3	17,3	30,0	8	13,8	15
PARACATÚ.....	Paracatú.....	23,1	27,5	18,8	32,0	9	16,6	28
PASSA QUATRO.....	Passa Quatro.....	20,7	25,5	17,1	29,2	27	13,2	15
PIRAPORA.....	Pirapora.....	24,6	29,7	21,0	31,1	9	19,1	27
PITANGUY.....	Pitanguy.....	20,6	—	17,8	—	—	15,1	13

NOTA — O quadro resume informações do Serviço Meteorológico do Estado.

II — Principaes observações meteorologicas — Temperatura

MUNICIPIOS	ESTAÇÕES	TEMPERATURA CENTIGRADA Á SOMBRA						
		Média			Maxima absoluta		Minima absoluta	
		GERAL	DAS MAXIMAS	DA MINIMAS	°	DATA	°	DATA
S. FRANCISCO.....	S. Francisco.....	23,1	29,1	17,2	22,2	23	15,2	10
S. JOÃO D'EL-REY.	S. João d'El-Rey.....	21,6	25,6	17,6	23,7	10	14,4	15
S. JOÃO EVANGELISTA.....	S. João Evangelista.....	20,1	28,0	16,7	33,0	9	13,5	28
THEOPHILO OTTONI.....	Theophilo Ottoni.....	25,1	39,7	20,1	31,6	9	18,2	8
UBÁ.....	Ubá.....	22,5	30,0	21,0	31,2	9	17,2	16
UBERABA.....	Uberaba.....	22,6	27,6	19,1	30,6	10	17,6	16
VIÇOSA.....	Viçosa.....	21,3	27,1	17,8	31,0	9	11,0	16

FEVEREIRO

ARAGUARY.....	Araguary.....	20,3	—	19,3	—	—	15,6	28
ARASSUAHY.....	ArassuaHy.....	22,6	—	19,5	—	—	16,4	14
ARAXÁ.....	Araxá.....	21,5	26,7	17,3	30,3	18	16,0	21
BARBACENA.....	Barbacena.....	18,4	25,6	14,9	30,0	16	12,3	23
BELLO HORIZONTE	Bello Horizonte.....	22,5	27,8	18,3	32,0	9	16,6	3
	Gamelleira.....	21,9	27,0	18,0	31,2	8	15,0	11
BOM SUCCESSE.....	Bom Successo.....	21,5	26,5	17,4	31,0	9—10	16,0	5—29
CAXAMBÚ.....	Caxambá.....	20,6	26,8	16,0	39,1	16	11,1	10
CURVELLO.....	Curvello.....	22,0	29,5	18,4	34,2	20	15,6	18
DIAMANTINA.....	Diamantina.....	18,6	—	15,9	—	—	14,4	2
FORTALEZA.....	Fortaleza.....	23,1	30,0	19,9	33,0	21	15,1	14
FRUCTAL.....	Fructal.....	22,8	31,3	19,7	35,5	16	18,8	11
GRÃO MOGOL.....	Grão Mogol.....	20,7	27,2	18,3	30,4	20	16,2	14
ITABIRA.....	Itabira.....	19,4	27,5	16,8	31,3	18	13,1	13
ITAJUBÁ.....	Itajubá.....	19,8	—	16,9	—	—	14,1	19
JANUARIA.....	Januaria.....	23,0	29,3	17,5	33,4	18	15,6	11
JUIZ DE FÓRA.....	Juiz de Fóra.....	22,9	29,5	18,0	35,0	17	15,8	14
LAVRAS.....	Lavras.....	21,7	26,2	17,6	20,8	18	15,0	7
LEOPOLDINA.....	Leopoldina.....	25,2	30,8	20,1	31,5	9—11	18,6	11
MAR DE HESPAÑHA.....	Mar de Hespanha.....	23,6	29,8	19,1	31,6	14	17,4	13
MONTE ALEGRE.....	Monte Alegre.....	21,1	—	19,1	—	—	17,2	16
MONTES CLAROS.....	Montes Claros.....	23,6	30,6	17,6	34,0	14	15,0	13
MURIANHÉ.....	Murianhé (S. Paulo do).....	22,6	31,3	14,1	35,6	13	11,9	14
MUZAMBINTO.....	Muzambint o.....	21,6	26,6	17,3	30,5	17	14,8	21
OLIVEIRA.....	Oliveira.....	20,1	—	17,1	—	—	15,5	5
OURO FINO.....	Ouro Fino.....	21,6	27,1	17,0	31,3	9	13,8	24

II — Principaes observações meteorológicas — Temperatura

MUNICIPIOS	ESTAÇÕES	TEMPERATURA CENTIGRADA Á SOMBRA						
		Média			Máxima absoluta		Mínima absoluta	
		GERAL	DA MÁXIMAS	DA MÍNIMAS	°	DATA	°	DATA
OURO PRETO.....	Duro Preto.....	21,5	25,9	16,5	31,2	17	11,0	11
	Ucheocira do Campo...	18,9	23,8	16,1	29,9	11	13,1	13-14
PALMYRA.....	Palmyra.....	20,8	26,1	16,8	33,8	17	15,3	5
PARACATÚ.....	Paracatú.....	23,1	24,0	18,5	32,0	19	15,0	11
PASSA QUATRO.....	Passa Quatro.....	20,9	27,0	16,6	31,2	17	13,2	19
PIRAPORA.....	Pirapora.....	21,9	23,1	20,3	31,1	20	19,0	13
PITANGUY.....	Pitanguy.....	20,3	—	17,0	—	—	11,8	15
S. FRANCISCO.....	S. Francisco.....	23,0	20,9	17,0	37,0	23	15,0	15
S. JOÃO D'EL-REY..	S. João d'El-Rey.....	21,6	26,9	17,1	31,1	8	16,3	5
S. JOÃO EVANGELISTA.....	S. João Evangelista....	19,2	28,2	15,8	30,0	13	11,5	13
THEOPHILO OTTONI	Theophilo Ottoni.....	21,3	31,3	19,7	33,3	21	16,6	13-14
UBÁ.....	Ubá.....	23,0	30,7	18,9	35,1	16	16,0	11
UBERABA.....	Uberaba.....	23,5	24,2	19,3	32,8	18	18,1	9
VIÇOSA.....	Viçosa.....	19,0	27,6	16,3	31,2	19	12,0	11

MARÇO

ARAGUARY.....	Aragnary.....	29,3	—	19,5	—	—	17,5	7
ARASSUAHY.....	ArassuaHy.....	23,0	—	21,0	—	—	18,2	3
ARAXÁ.....	Araxá.....	21,3	26,6	17,1	23,5	30	15,0	21
BARBACENA.....	Barbacena.....	18,2	21,7	13,1	23,4	30	8,5	25
BELLO HORIZONTE.	Bello Horizonte.....	21,8	27,7	17,3	32,0	6	11,5	6
	Gamelleira.....	21,8	27,7	17,8	31,0	29	16,0	26
BOM SUCCESSE.....	Bom Successo.....	20,8	25,8	16,9	30,5	30	15,0	21
CAXAMBÚ.....	Caxambú.....	20,6	27,1	15,1	31,0	30	11,8	21
CURVELLO.....	Curvello.....	22,1	29,8	18,6	33,0	6	16,2	31
DIAMANTINA.....	Diamantina.....	18,3	—	15,5	—	—	11,2	27
FORTALEZA.....	Fortaleza.....	21,0	30,1	15,5	33,3	9	17,0	4
FRUCTAL.....	Fructal.....	22,6	30,3	19,8	38,6	5	17,8	17
GRÃO MOGOL.....	Grão Mogol.....	21,1	27,8	18,4	30,8	9	16,6	23
ITABIRA.....	Itabira.....	19,5	27,2	17,2	23,4	30	11,8	5
ITAJUBÁ.....	Itajubá.....	19,0	—	16,6	—	—	13,1	27
JANUARIA.....	Januaría.....	23,6	31,6	18,0	30,6	15	15,6	27
JUIZ DE FÓRA.....	Juíz de Fóra.....	21,7	27,0	17,9	32,4	5	15,2	5
LAVRAS.....	Lavras.....	21,1	26,3	16,9	30,4	30	14,0	23
LEOPOLDINA.....	Leopoldina.....	21,0	24,8	19,6	33,0	13	17,0	21

II — Principaes observações meteorológicas — Temperatura

MUNICIPIOS	ESTAÇÕES	TEMPERATURA CENTIGRADA Á SOMBRA						
		Média			Maxima absoluta		Minima absoluta	
		GERAL	DAS MAXIMAS	DAS MINIMAS	°	DATA	°	DATA
MAR DE HESPAÑHA	Mar de Hespanha.....	22,8	28,3	19,7	32,7	5	16,0	12
MONTE ALEGRE...	Monte Alegre.....	20,9	—	19,2	—	—	17,0	5
MONTE S. CLAROS...	Montes Claros.....	21,3	32,2	17,6	35,0	9	15,0	5
MURIAHÉ.....	Muriahé (S. Paulo do).....	21,9	29,4	14,1	31,0	5	—	—
MUZAMBINHO.....	Muzambinho.....	20,4	25,1	16,7	29,1	30	11,6	21
OLIVEIRA.....	Oliveira.....	20,0	—	16,7	—	—	11,7	21
OURO FINO.....	Ouro Fino.....	21,0	26,2	16,9	31,3	30	11,6	22
OURO PRETO.....	Ouro Preto.....	19,7	21,9	15,6	28,8	30	13,0	21
	Cachoeira do Campo..	18,1	25,8	15,7	30,0	29	13,8	5
PALMYRA.....	Palmyra.....	19,7	21,6	16,3	30,2	30	13,0	4
PARACATÚ.....	Paracatú.....	23,5	28,5	18,8	32,0	14	17,0	27
PASSA QUATRO.....	Passa Quatro.....	20,2	27,2	15,9	31,4	30	12,6	27
PIRAPORA.....	Pirapora.....	25,3	31,0	20,1	33,8	14	19,0	5
PITANGUY.....	Pitanguy.....	21,0	—	16,5	—	—	11,0	21
S. FRANCISCO.....	S. Francisco.....	23,2	30,1	17,1	32,0	21	15,6	13
S. JOÃO D'EL-REY..	S. João d'El-Rey.....	20,8	26,2	16,9	30,1	30	14,4	21
S. JOÃO EVANGELISTA.....	S. João Evangelista...	17,7	27,6	16,1	30,5	9	14,0	7
THEOPHILO OTTONI.....	Theophilo Ottoni.....	21,4	30,2	20,6	33,2	9	18,6	1
UBÁ.....	Ubá.....	22,9	29,6	18,4	31,4	5	15,4	10
UBERABA.....	Uberaba.....	23,3	28,9	19,3	32,2	29	17,4	23
VIÇOSA.....	Viçosa.....	18,5	26,8	16,3	30,2	14	13,8	5

ABRIL

ARAGUARY.....	Araguary.....	17,6	—	16,1	—	—	10,8	23
ARASSUAHY.....	Arassuahy.....	20,7	—	18,4	—	—	11,0	23
ARAXÁ.....	Araxá.....	19,0	26,0	13,7	29,6	4	9,0	12—13
BARBACENA.....	Barbacena.....	16,1	23,9	9,0	27,8	3	3,5	13
BELLO HORIZONTE	Bello Horizonte.....	20,5	26,8	15,6	29,6	5	11,2	23
	Gamelleira.....	20,0	26,8	14,3	30,2	4	9,0	23
BOM SUCESSO.....	Bom Sucesso.....	19,2	25,7	13,9	29,5	19	9,0	13
CAXAMBÚ.....	Caxambú.....	18,0	25,4	10,4	29,0	3	6,4	12
CURVELLO.....	Curvello.....	19,8	29,6	15,2	32,4	8	11,6	23
DIAMANTINA.....	Diamantina.....	17,0	—	14,0	—	—	10,9	25

II—Principaes observações meteorológicas—Temperatura

MUNICIPIOS	ESTAÇÕES	TEMPERATURA CENTIGRADA Á SOMBRA						
		Média			Máxima absoluta		Mínima absoluta	
		GERAL	DAS MAXIMAS	DAS MINIMAS	°	DATA	°	DATA
FORTALEZA.....	Fortaleza.....	22,8	29,0	18,3	33,3	12	13,8	21
FRUCTAL.....	Fructal.....	18,2	29,3	11,3	33,5	5	8,8	19
GRÃO MOGOL.....	Grão Mogol.....	19,7	26,0	17,1	29,6	11	14,2	23
ITABIRA.....	Itabira.....	16,6	21,0	13,9	28,1	4	7,6	21
ITAJUBÁ.....	Itajubá.....	11,8	—	11,2	—	—	6,6	12—20
JANUARIA.....	Januaria.....	23,0	31,8	17,2	33,8	8	13,8	21
JUIZ DE FÓRA.....	Juiz de Fôra.....	19,1	25,1	15,1	23,7	7	9,8	21
LAVRAS.....	Lavras.....	18,5	25,6	13,3	22,0	3—1	7,0	13
LEOPOLDINA.....	Leopoldina.....	22,2	28,0	17,2	31,0	8	12,6	20
MAR DE HESPAÑIA.....	Mar de Hespanha.....	20,5	27,2	15,9	30,8	7	11,0	21
MONTE ALEGRE.....	Monte Alegre.....	18,3	—	14,7	—	—	8,0	12
MONTES CLAROS.....	Montes Claros.....	23,3	32,1	13,7	31,8	10	6,0	22
MURIAHÉ.....	Muriahé (S. Paulo do).....	19,3	27,6	11,0	31,2	8	5,3	23
MUZAMBINHO.....	Muzambinho.....	18,1	21,5	13,3	23,2	4	7,1	12
OLIVEIRA.....	Oliveira.....	17,5	—	13,5	—	—	9,8	12
OURO FINO.....	Ouro Fino.....	18,6	25,1	12,4	23,6	3	6,1	12
OURO PRETO.....	Ouro Preto.....	17,3	23,8	12,0	27,2	3	5,6	23
	Cachoeira do Campo.....	16,2	25,1	13,2	27,6	8	8,6	21
PALMYRA.....	Palmyra.....	18,1	23,9	13,8	27,9	4	9,2	21
PARACATÚ.....	Paracatú.....	21,8	27,7	16,3	30,0	4	12,0	22
PASSA QUATRO.....	Passa Quatro.....	17,3	21,5	11,3	29,0	3	6,6	25
PIRAPORA.....	Pirapora.....	23,3	29,9	17,9	32,6	8	13,8	21
PITANGUY.....	Pitanguy.....	16,7	—	13,0	—	—	7,0	13
S. FRANCISCO.....	S. Francisco.....	23,2	29,8	16,0	32,0	8	12,0	23
S. JOÃO D'EL-REY.....	S. João d'El-Rey.....	19,0	25,5	13,6	29,0	2	8,2	13
S. JOÃO EVANGELISTA.....	S. João Evangelista.....	17,0	26,6	13,1	30,0	11—19	7,2	21
THEOPHILO OTTONI.....	Theophilo Ottoni.....	22,9	28,9	18,8	22,0	4	13,6	23
UBÁ.....	Ubá.....	20,3	28,6	11,1	31,1	9	8,6	20
UBERABA.....	Uberaba.....	21,1	28,6	14,7	32,1	1—5	8,1	12
VIÇOSA.....	Viçosa.....	16,1	26,1	12,8	29,0	4	7,2	23
MAIO								
ARAGUARY.....	Araguary.....	16,0	—	15,7	—	—	14,0	27
ARASSUAHY.....	Arassuahy.....	18,1	—	14,4	—	—	7,2	29

II—Principaes observações meteorológicas—Temperatura

MUNICIPIOS	ESTAÇÕES	TEMPERATURA CENTIGRADA Á SOMBRA						
		Média			Maxima absoluta		Minima absoluta	
		GERAL	DAS MAXIMAS	DAS MINIMAS	°	DATA	°	DATA
ARAXÁ.....	Araxá.....	18,6	26,0	12,6	28,6	12	9,7	25
BARBACENA.....	Barbacena.....	13,3	23,4	5,6	27,1	9	0,0	31
BELLO HORIZONTE.....	Bello Horizonte.....	—	—	—	—	—	—	—
	Gatelleira.....	17,5	26,2	9,6	28,4	19	5,0	18
BOM SUCESSO.....	Bom Sucesso.....	17,2	24,7	10,7	28,0	13	6,5	24
CAXAMBÚ.....	Caxambú.....	15,9	24,8	6,9	27,4	6	3,0	30—31
CURVELLO.....	Curvello.....	16,7	28,8	11,0	31,2	13	7,2	27
DIAMANTINA.....	Diamantina.....	15,5	24,4	12,6	23,7	27	8,5	31
FORTALEZA.....	Fortaleza.....	20,3	27,2	14,6	30,2	12	6,3	28
FRUCTAL.....	Fructal.....	15,8	29,7	14,0	32,8	12	11,0	'8
GRÃO MOGOL.....	Grão Mogol.....	17,9	24,3	11,5	27,6	10	10,8	24
ITABIRA.....	Itabira.....	13,8	24,2	10,5	27,4	1	5,2	31
ITAJUBÁ.....	Itajubá.....	11,6	—	7,5	—	—	2,0	29
JANUARIA.....	Januaria.....	20,3	31,4	13,5	32,6	13	7,8	25
JUIZ DE FÓRA.....	Juiz de Fôra.....	16,7	23,6	10,9	27,4	9	5,9	25
LAVRAS.....	Lavras.....	16,4	25,2	9,5	28,0	13	5,0	27
LEOPOLDINA.....	Leopoldina.....	23,0	26,5	14,1	30,5	13	9,2	30
MAR DE HESPAÑHA.....	Mar de Hespanha.....	17,7	26,3	12,1	30,0	13	7,0	30
MONTE ALEGRE.....	Monte Alegre.....	16,1	—	12,6	—	—	8,6	25
Montes Claros.....	Montes Claros.....	20,2	30,5	11,0	33,0	11	5,8	25
MURIAHÉ.....	Muriahé (S. Paulo do).....	16,2	25,9	7,7	29,8	13	1,7	31
MUZAMBINHO.....	Muzambinho.....	17,5	24,4	11,7	27,1	12	7,5	29
OLIVEIRA.....	Oliveira.....	16,6	24,3	11,7	27,3	39	7,9	24
OURO FINO.....	Ouro Fino.....	17,1	25,1	9,9	29,3	7	4,6	25
OURO PRETO.....	Ouro Preto.....	14,4	22,6	7,6	26,6	19	3,2	31
	Cachoeira do Campo.....	14,0	24,6	10,4	27,9	12	6,8	31
PALMYRA.....	Palmyra.....	16,1	23,3	10,1	27,7	9	5,5	31
PARACATÚ.....	Paracatu.....	19,5	27,3	12,9	29,0	11	9,4	26—27
PASSA QUATRO.....	Passa Quatro.....	15,0	24,0	6,7	24,0	13	1,1	31
PIRAPORA.....	Pirapora.....	20,9	20,1	13,7	31,4	11	8,8	27
PITANGUY.....	Pitanguy.....	13,5	25,2	10,0	25,4	29	5,0	25
S. FRANCISCO.....	S. Francisco.....	23,6	27,6	13,1	30,0	2	7,8	29
S. JOÃO D'EL-REY.....	S. João d'El-Rey.....	17,0	24,9	10,1	27,4	12	5,0	23
S. JOÃO EVANGELISTA.....	S. João Evangelista.....	13,4	25,6	9,1	29,0	19	3,2	30

II — Principaes observações meteorológicas — Temperatura

MUNICÍPIOS	ESTAÇÕES	TEMPERATURA CENTIGRADA Á SOMBRA						
		Média			Máxima absoluta		Mínima absoluta	
		GERAL	DAS MÁXIMAS	DAS MÍNIMAS	°	DATA	°	DATA
THEOPHILO OTTONI								
NI.....	Theophilo Ottoni.....	23,4	27,5	15,6	29,8	19	9,6	25—26
UBÁ.....	Ubá.....	17,0	27,3	10,8	35,2	14	6,1	30
UBERABA.....	Uberaba.....	20,0	28,1	13,2	31,0	12	7,1	29
VIÇOSA.....	Viçosa.....	12,0	21,5	8,7	27,1	19	4,2	31

JUNHO

ARAGUARY.....	Araguary.....	—	—	—	—	—	—	—
ARASSUAIMY.....	Arassuaí.....	16,6	21,2	12,1	29,1	5	7,0	2
ARAXÁ.....	Araxá.....	16,8	23,5	11,1	27,2	16	7,0	9
BARBACENA.....	Barbacena.....	11,6	23,5	5,6	23,7	16	0,0	12
	Bello Horizonte.....	—	—	—	—	—	—	—
BELLO HORIZONTE.....	Gamelleira.....	15,9	23,5	9,3	27,6	20	4,0	13
BOM SUCESSO.....	Bom Sucesso.....	15,9	22,2	10,5	26,2	16—19	5,6	9
CAXAMBÚ.....	Caxambú.....	14,4	21,5	7,0	25,0	17	0,2	9—10
CURVELLO.....	Curvello.....	16,1	26,8	10,0	29,8	20	5,2	12
DIAMANTINA.....	Diamantina.....	13,3	20,0	10,8	25,0	5	7,3	11
FORTALEZA.....	Fortaleza.....	18,5	25,1	12,6	31,4	4	7,0	2
FRUCTAL.....	Fructal.....	15,7	26,8	12,7	30,5	16	3,8	9
GRÃO MOGOL.....	Grão Mogol.....	16,8	23,1	13,1	29,0	4	10,8	10
ITABIRA.....	Itabira.....	13,5	21,6	10,6	27,4	4	5,0	11
ITAJUBÁ.....	Itajubá.....	11,0	21,3	7,2	26,8	20	0,8	8
JANUARIA.....	Januária.....	19,0	23,1	12,4	31,8	5	8,1	2
JUIZ DE FÓRA.....	Juiz de Fôra.....	15,4	21,0	10,4	26,3	3	2,9	9
LAVRAS.....	Lavras.....	15,2	22,8	8,9	26,1	20	4,0	9
LEOPOLDINA.....	Leopoldina.....	18,8	21,7	13,5	30,0	3	8,0	9
MAR DE HESPAÑIA.....	Mar de Hespanha.....	16,3	21,1	10,8	29,0	20	4,0	9
MONTE ALEGRE.....	Monte Alegre.....	16,4	25,7	14,1	29,8	17	2,1	9
MONTES CLAROS.....	Montes Claros.....	18,7	22,2	10,2	30,6	2	6,6	12
MURIAÉ.....	Muriahé (S. Paulo do).....	15,2	24,3	6,3	29,6	3	1,5	13
MUZAMBINHO.....	Muzambinho.....	15,1	21,1	10,5	25,1	20	3,7	9
OLIVEIRA.....	Oliveira.....	11,5	21,0	12,3	28,0	21	3,0	9
OURO FINO.....	Ouro Fino.....	15,6	22,2	10,0	26,3	18—20	1,0	9
OURO PRETO.....	Ouro Preto.....	14,5	20,3	9,3	21,6	20	2,6	10
	Cachoeira do Campo.....	12,7	21,7	9,7	26,4	20	5,0	9

II—Principaes observações meteorológicas—Temperatura

MUNICIPIOS	ESTAÇÕES	TEMPERATURA CENTIGRADA Á SOMBRA						
		Média			Maxima absoluta		Minima absoluta	
		GERAL	DAS MAXIMAS	DAS MINIMAS	°	DATA	°	DATA
PALMYRA.....	Palmyra.....	14,9	23,6	10,5	26,5	3	4,5	10
PARACATÚ.....	Paracatú.....	18,6	25,4	11,6	28,5	5	9,0	27—28
PASSA QUATRO.....	Passa Quatro.....	13,5	21,6	7,0	25,4	20	0,4	10
PIRAPORA.....	Pirapora.....	—	—	—	—	—	—	—
PITANGUY.....	Pitanguy.....	13,3	25,1	8,5	28,6	16	4,1	11
S. FRANCISCO.....	S. Francisco.....	19,3	26,7	11,1	29,0	16	8,4	2
S. JOÃO D'EL-REY.....	S. João d'El-Rey.....	15,7	22,3	9,7	26,8	20	3,6	12
S. JOÃO EVANGELISTA.....	S. João Evangelista.....	12,1	22,9	8,2	30,5	4	3,5	11
THEOPHILO OTTONI.....	Theophilo Ottoni.....	18,4	35,5	13,7	32,0	4	9,6	2—3
UBÁ.....	Ubá.....	15,8	21,4	10,8	29,0	4	5,0	10
UBERABA.....	Uberaba.....	18,5	25,5	13,0	29,4	17	4,6	9
VIÇOSA.....	Viçosa.....	12,4	22,1	8,4	21,9	20	3,2	1

JULHO

ARAGUARY.....	Araguary.....	12,6	21,3	8,7	28,6	26	4,0	13
ARASSUAHY.....	Arassuahy.....	16,2	22,9	11,9	27,2	18	5,6	12
ARAXÁ.....	Araxá.....	15,6	23,3	9,0	27,1	26	4,6	13
BARBACENA.....	Barbacena.....	10,2	18,8	3,3	23,7	5	0,0	13
BELLO HORIZONTE.....	Bello Horizonte.....	—	—	—	—	—	—	—
	Gamelleira.....	14,2	22,5	6,9	26,0	27	1,0	16
BOM SUCESSO.....	Bom Sucesso.....	14,7	21,5	8,4	25,6	25	4,0	16
CAXAMBÚ.....	Caxambú.....	13,4	21,1	4,3	26,6	26	1,4	14
CURVELLO.....	Curvello.....	14,7	25,3	7,7	28,4	26	2,0	13
DIAMANTINA.....	Diamantina.....	11,8	18,4	8,7	22,1	5	5,1	15
FORTALEZA.....	Fortaleza.....	17,1	22,7	11,9	28,5	2	5,3	14
FRUCTAL.....	Fructal.....	14,0	26,7	13,9	31,0	3	9,2	13
GRÃO MOGOL.....	Grão Mogol.....	15,1	21,1	11,7	26,4	12	7,8	20
ITABIRA.....	Itabira.....	11,7	21,0	8,4	24,0	5—26	4,4	31
ITAJUBÁ.....	Itajubá.....	8,7	23,0	4,4	28,2	25	0,0	13
JANUARIA.....	Januaría.....	17,5	27,7	10,5	30,2	2	6,0	16
JUIZ DE FÓRA.....	Juiz de Fôra.....	13,3	19,9	7,7	24,6	25	3,4	16—30
LAVRAS.....	Lavras.....	13,6	22,0	6,9	26,8	26	1,2	13
LEOPOLDINA.....	Leopoldina.....	16,8	23,1	10,7	27,5	3	7,0	30
MAR DE HESPAÑHA.....	Mar de Hespanha.....	14,5	22,9	11,8	28,0	25	4,0	31

II — Principaes observações meteorológicas — Temperatura

MUNICÍPIOS	ESTAÇÕES	TEMPERATURA CENTIGRADA Á SOMBRA						
		Média			Maxima absoluta		Minima absoluta	
		GERAL	DAS MAXIMAS	DAS MINIMAS	°	DATA	°	DATA
MONTE ALEGRE...	Monte Alegre.....	14,5	23,1	10,9	29,4	26	0,4	13
MONTES CLAROS...	Montes Claros.....	17,3	26,5	7,0	30,0	5	4,8	13
MURIAHE'.....	Muriahé (S. Paulo do).....	12,6	22,9	3,9	26,8	25	0,3	21
MUZAMBINHO.....	Muzambinho.....	14,3	21,1	8,7	25,5	25	1,5	13
OLIVEIRA.....	Oliveira.....	12,8	23,2	—	28,1	27	—	—
OURO FINO.....	Ouro Fino.....	14,5	22,1	7,6	26,6	26	0,3	7
OURO PRETO.....	Ouro Preto.....	13,0	19,5	7,1	24,6	25	2,6	16
	Cachoeira do Campo...	11,0	20,4	7,7	25,2	25	2,8	16
PALMYRA.....	Palmyra.....	13,2	19,1	8,1	23,4	5	3,3	9
PARACATÚ.....	Paracatú.....	17,0	24,3	9,6	26,5	2	5,2	16
PASSA QUATRO.....	Passa Quatro.....	11,3	20,0	3,8	24,4	24	1,1	16
PIRAPORA.....	Pirapora.....	17,8	26,2	9,9	28,6	3	6,0	13
PITANGUY.....	Pitanguy.....	11,5	24,4	6,2	28,0	26	2,2	13
S. FRANCISCO.....	S. Francisco.....	16,6	25,6	9,6	27,0	1	5,4	17
S. JOÃO D'EL-REY..	S. João d'El-Rey.....	13,9	21,5	7,2	26,3	4	3,7	9
S. JOÃO EVANGE- LISTA.....	S. João Evangelista...	10,8	21,8	6,5	25,5	26	0,4	13
THEOPHILO OTTONI	Theophilo Ottoni.....	17,5	23,2	12,4	27,2	12	6,2	14
UBÁ.....	Ubá.....	13,6	25,4	7,5	28,2	25	3,6	16
UBERABA.....	Uberaba.....	17,2	25,5	10,5	29,0	3—26	2,6	13
VIÇOSA.....	Viçosa.....	9,6	24,0	3,6	25,8	25	1,0	24

AGOSTO

ARAGUARY.....	Araguary.....	16,7	28,1	12,3	31,0	29	8,8	5
ARASSUAHY.....	Arassuahy.....	16,4	28,2	12,9	34,0	31	8,8	25
ARAXÁ.....	Araxá.....	19,5	26,7	13,1	29,7	20	8,0	1
BARBACENA.....	Barbacena.....	13,9	24,2	6,2	28,7	20	2,3	12
BELLO HORIZONTE.	Bello Horizonte.....	—	—	—	—	—	—	—
	Gamelleira.....	16,7	26,1	9,5	30,2	28	4,0	1
BOM SUCESSO.....	Bom Sucesso.....	18,5	25,9	11,5	29,5	20—28	8,0	1—2
CAXAMBÚ.....	Caxambú.....	17,1	25,3	9,0	23,0	7	4,6	1
CURVELLO.....	Curvello.....	18,0	29,3	10,6	31,8	20	7,0	12
DIAMANTINA.....	Diamantina.....	14,7	22,2	11,9	27,4	20	9,0	1
FORTALEZA.....	Fortaleza.....	23,1	26,9	14,2	32,4	31	8,0	25
FRUCTAL.....	Fructal.....	18,3	30,8	15,0	34,5	18	10,4	2

II—Principaes observações meteorológicas—Temperatura

MUNICIPIOS	ESTAÇÕES	TEMPERATURA CENTIGRADA Á SOMBRA						
		Média			Maxima absoluta		Minima absoluta	
		GERAL	DAS MAXIMAS	DAS MINIMAS	o	DATA	o	DATA
GRÃO MOGOL.....	Grão Mogol.....	17,7	25,3	18,7	31,2	31	11,0	11
ITABIRA.....	Itabira.....	13,8	25,3	9,6	30,2	20	5,8	12
ITAJUBÁ.....	Itajubá.....	13,1	26,5	8,9	31,0	7	2,6	1
JANUARIA.....	Januaria.....	19,5	31,2	12,2	34,6	29	9,8	16
JUIZ DE FÓRA.....	Juiz de Fóra.....	17,2	25,3	10,3	31,1	27	5,4	2
LAVRAS.....	Lavras.....	17,6	26,5	10,6	29,8	20	7,6	1
LEOPOLDINA.....	Leopoldina.....	20,8	27,7	14,9	32,5	28	9,2	2
MAR DE HESPAÑHA.....	Mar de Hespanha.....	17,8	27,2	10,7	31,9	23	5,2	2
MONTE ALEGRE.....	Monte Alegre.....	19,4	28,3	15,2	33,0	20	10,4	31
MONTES CLAROS.....	Montes Claros.....	20,5	30,3	9,7	33,6	20	5,3	1
MURIAHE'.....	Muria hé (S. Paulo do).....	16,4	28,1	6,7	33,2	28	1,1	2
MUZAMBINHO.....	Muzambinho.....	18,6	25,3	12,8	29,9	29	8,7	1
OLIVEIRA.....	Oliveira.....	17,5	26,3	15,8	29,0	17	10,5	1
OURO FINO.....	Ouro Fino.....	19,0	25,8	12,6	30,0	19	4,5	1
OURO PRETO.....	Ouro Preto.....	16,0	22,9	9,8	27,8	20	5,2	2
	Cachoeira do Campo.....	14,3	24,6	19,8	30,6	20	7,2	2
PALMYRA.....	Palmyra.....	16,7	23,9	10,5	30,5	20	6,2	1
PARACATÚ.....	Paracatú.....	20,7	28,1	12,4	32,5	29	9,2	1
PASSA QUATRO.....	Passa Quatro.....	15,0	25,5	6,5	28,4	28	0,8	1
PIRAPORA.....	Pirapora.....	20,8	29,9	13,1	33,4	28	9,5	12
PITANGUY.....	Pitanguy.....	15,4	28,2	9,5	31,2	28	6,2	2
S. FRANCISCO.....	S. Francisco.....	19,7	28,7	13,4	31,0	21	10,2	3
S. JOÃO D'EL-REY.....	S. João d'El-Rey.....	17,8	26,1	10,5	29,8	20	7,0	1
S. JOÃO EVANGELISTA.....	S. João Evangelista.....	11,9	25,2	7,1	30,5	29	3,4	16
THEOPHILO OTTONI.....	Theophilo Ottoni.....	19,8	27,0	14,6	31,0	31	10,3	25
UBÁ.....	Ubá.....	18,5	28,4	11,7	33,0	29	9,0	11
UBERABA.....	Uberaba.....	21,5	29,0	15,3	32,8	20	11,0	31
VIÇOSA.....	Viçosa.....	12,0	—	—	—	—	—	—
SETEMBRO								
Araguary.....	Araguary.....	18,1	29,2	14,6	34,8	27	5,8	1
Arassuahy.....	Arassuahy.....	21,3	30,5	16,4	35,5	28	11,6	26
Araxá.....	Araxá.....	21,1	28,2	14,0	33,2	27	5,0	1
Barbacena.....	Barbacena.....	15,3	23,8	8,7	30,1	29	5,0	18

II—Principaes observações meteorológicas—Temperatura

MUNICIPIOS	ESTAÇÕES	TEMPERATURA CENTIGRADA Á SOMBRA						
		Média			Maxima absoluta		Minima absoluta	
		GERAL	DAS MAXIMAS	DAS MINIMAS	o	DATA	o	DATA
	Bello Horizonte.....	—	—	—	—	—	—	—
BELLO HORIZONTE.	Gamelleira.....	23,0	27,4	12,8	33,0	28	8,0	10
BOM SUCESSO.....	Bom Successo.....	19,5	26,2	13,3	32,2	29	8,2	1
CAXAMBÚ.....	Caxambu.....	17,7	25,2	10,6	31,0	27	4,2	2
CURVELLO.....	Curvello.....	20,3	30,7	14,9	36,0	30	11,2	24
DIAMANTINA.....	Diamantina.....	16,1	23,6	13,0	30,0	29	8,4	4
FORTALEZA.....	Fortaleza.....	22,0	28,1	16,8	34,5	16—17	13,0	25
FRUCTAL.....	Fructal.....	19,1	31,1	15,4	37,5	27	6,4	1
GRÃO MOGOL.....	Grão Mogol.....	19,5	27,1	15,7	33,6	16	12,8	2
ITABIRA.....	Itabira.....	16,4	25,4	13,2	32,4	29	7,0	24
ITAJUBÁ.....	Itajubá.....	14,8	26,4	10,7	32,2	27	5,8	4
JANUARIA.....	Januaria.....	22,1	32,3	15,5	37,8	26	12,0	2
JUIZ DE FÓRA.....	Juiz de Fôra.....	18,5	24,4	13,5	34,8	29	7,5	24
LAVRAS.....	Lavras.....	18,6	25,4	12,3	32,0	27	6,2	2
LEOPOLDINA.....	Leopoldina.....	21,7	27,2	16,4	36,5	29	11,0	24
MAR DE HESPAÑIA	Mar de Hespanha.....	19,1	25,8	14,2	33,6	30	8,0	18
MONTE ALEGRE.....	Monte Alegre.....	19,2	30,0	15,2	35,2	27	4,0	2
MONTES CLAROS.....	Montes Claros.....	23,1	31,0	12,6	36,6	30	10,6	23
MURIAHÉ.....	Muriahé (S. Paulo do).....	16,7	27,8	10,2	35,8	29	4,1	24
MUZAMBINHO.....	Muzambinho.....	18,6	25,1	12,5	31,8	27	4,6	1
OLIVEIRA.....	Oliveira.....	17,2	27,7	14,6	31,6	28	9,5	23
OURO FINO.....	Ouro Fino.....	17,4	25,3	12,2	31,9	27	3,8	2
OURO PRETO.....	Ouro Preto.....	17,7	23,6	12,4	30,8	29	7,8	24
	Cachoeira do Campo...	15,9	25,5	12,3	31,8	25—29	8,0	24
PALMYRA.....	Palmyra.....	17,6	23,2	13,0	31,8	29	8,9	1
PARACATÚ.....	Paracatú.....	23,2	29,9	15,5	35,0	16—27	7,4	2
PASSA QUATRO.....	Passa Quatro.....	16,7	23,9	10,4	30,0	27	5,0	18
PIRAPORA.....	Pirapóra.....	23,9	31,2	17,2	36,6	30	13,1	1
PITANGUY.....	Pitanguy.....	17,6	29,3	12,1	33,8	30	7,0	18
S. FRANCISCO.....	S. Francisco.....	22,8	31,1	16,6	34,4	30	12,4	2
S. JOÃO D'EL-REY.....	S. João d'El-Rey.....	19,0	25,8	12,9	31,5	27	9,4	23
S. JOÃO EVANGELISTA.....	S. João Evangelista.....	14,8	25,0	10,3	31,5	16—30	4,5	24
THEOPHILO OTTONI	Theophilo Ottoni.....	20,8	27,3	15,8	32,4	18	10,0	25
UBÁ.....	Ubá.....	20,0	28,4	13,4	35,8	30	8,6	22

II—Principaes observações meteorologicas—Temperatura

MUNICIPIOS	ESTAÇÕES	TEMPERATURA CENTIGRADA Á SOMBRA						
		Média			Maxima absoluta		Minima absoluta	
		GERAL	DAS MAXIMAS	DAS MINIMAS	°	DATA	°	DATA
UBERABA.....	Uberaba.....	22,2	20,6	15,2	35,4	27	4,8	2
VIÇOSA.....	Viçosa.....	15,7	—	—	—	—	—	—

OUTUBRO

ARAGUARY.....	Araguary.....	19,6	28,5	15,7	32,6	1	9,4	7
ARASSUAHY.....	Arassuahy.....	23,1	30,8	19,2	37,0	17	14,0	16
ARAXÁ.....	Araxá.....	21,0	26,8	14,8	31,7	1	9,0	7
BARBACENA.....	Barbacena.....	16,2	22,6	10,1	29,0	27	4,2	30
BELLO HORIZONTE.....	Bello Horizonte.....	21,5	26,7	15,8	32,5	26	9,8	7
	Ganelleira.....	21,1	20,8	15,8	33,0	20	8,0	7
BOM SUCESSO.....	Bom Sucesso.....	19,7	25,5	14,7	31,0	26	10,0	7—30
CAXAMBÚ.....	Caxambú.....	18,9	25,2	12,8	30,2	26	6,1	7
CURVELLO.....	Curvello.....	22,2	30,7	17,6	35,0	27	11,4	8
DIAMANTINA.....	Diamantina.....	17,0	23,8	14,6	28,6	17	10,2	31
FORTALEZA.....	Fortaleza.....	22,7	28,0	18,5	34,5	17	15,0	16
FRUCTAL.....	Fruetal.....	21,3	31,9	18,7	36,0	2	13,4	6—7
GRÃO MOGOL.....	Grão Mogol.....	20,3	26,9	17,2	32,6	8	13,3	31
ITABIRA.....	Itabira.....	18,4	26,6	15,8	33,6	27	10,2	8
ITAJUBÁ.....	Itajubá.....	16,9	26,7	13,1	32,0	26	7,2	7
JANUARIA.....	Januaria.....	23,4	32,2	16,9	38,0	5	14,8	16
JUIZ DE FÓRA.....	Juiz de Fôra.....	19,1	24,1	15,0	31,8	25	8,0	7
LAVRAS.....	Lavras.....	19,4	25,6	14,4	30,4	11	7,0	7
LEOPOLDINA.....	Leopoldina.....	21,9	26,4	17,4	34,5	27	13,2	30
MAR DE HESPAÑHA.....	Mar de Hespanha.....	20,2	25,3	16,2	33,3	26	9,0	30
MONTE ALEGRE.....	Monte Alegre.....	20,8	29,9	13,9	33,6	1	10,4	8
MONTES CLAROS.....	Montes Claros.....	24,7	31,1	15,5	36,2	8	10,0	12
MURIAHE.....	Muriahé (S. Paulo do).....	19,6	27,7	11,4	36,4	27	7,1	8
MUZAMBINHO.....	Muzambinho.....	19,6	25,4	14,1	30,2	26	8,7	7
OLIVEIRA.....	Oliveira.....	17,9	26,5	15,0	30,6	26	9,5	31
OURO FINO.....	Ouro Fino.....	19,7	26,0	13,9	30,9	26	7,9	1
OURO PRETO.....	Ouro Preto.....	18,2	22,9	14,2	29,8	27	9,4	30
	Cachoeira do Campo.....	16,9	24,6	13,8	30,2	11	8,2	7
PALMYRA.....	Palmyra.....	17,5	21,8	13,7	30,1	27	8,5	8—30
PARACATÚ.....	Paracatú.....	23,4	28,9	18,0	33,5	1	14,0	17
PASSA QUATRO.....	Passa Quatro.....	17,7	25,3	12,5	29,6	11	5,2	31

II — Principaes observações meteorológicas — Temperatura

MUNICIPIOS	ESTAÇÕES	TEMPERATURA CENTIGRADA Á SOMBRA						
		Média			Maxima absoluta		Minima absoluta	
		GERAL	DAS MAXIMAS	DAS MINIMAS	o	DATA	o	DATA
PIRAPORA.....	Pirapora.....	25,6	31,4	20,0	35,9	17	16,8	8
PITANGUY.....	Pitanguy.....	17,6	22,3	12,1	33,8	30	7,0	18
S. FRANCISCO.....	S. Francisco.....	24,8	31,0	18,5	35,2	20	15,0	31
S. JOÃO D'EL-REY..	S. João d'El-Rey.....	19,5	24,8	14,5	30,7	26	8,3	30
S. JOÃO EVANGE- LISTA.....	S. João Evangelista...	17,8	26,2	14,0	33,0	27	7,0	8
THEOPHILO OTTONI	Theophilo Ottoui.....	22,9	27,9	18,1	35,0	27	13,8	12
UBÁ.....	Ubá.....	21,0	24,7	16,1	35,4	27	8,2	7
UBERABA.....	Uberaba.....	22,6	23,0	16,6	14,9	2	9,4	7
VIÇOSA.....	Viçosa.....	18,2	—	—	—	—	—	—

NOVEMBRO

ARAGUARY.....	Araguary.....	20,1	24,1	16,7	32,0	17	12,4	9
ARASSUAHY.....	Arassuahy.....	21,7	28,1	18,8	33,0	19	14,2	15
ARAXÁ.....	Araxá.....	21,1	26,9	16,1	30,0	17	12,2	10
BARBACENA.....	Barbacena.....	16,9	23,9	10,4	28,5	27	5,3	9
BELLO HORIZONTE	Bello Horizonte.....	21,4	27,3	16,7	32,2	30	13,3	10
	Gamelleira.....	21,0	26,5	16,3	31,0	16	12,0	15
BOM SUCESSO.....	Bom Sucesso.....	20,6	25,2	16,8	29,5	17	12,5	9
CAXAMBÚ.....	Caxambú.....	19,7	25,7	13,8	29,0	30	7,4	10
CURVELLO.....	Curvello.....	21,9	24,8	17,6	33,2	17	11,8	10
DIAMANTINA.....	Diamantina.....	16,9	22,9	13,0	27,8	20	8,5	8
FORTALEZA.....	Fortaleza.....	21,6	25,7	18,3	32,0	19	14,6	15
FRUCTAL.....	Fructal.....	22,2	31,5	20,1	35,5	17	14,4	9
GRÃO MOGOL.....	Grão Mogol.....	19,5	25,3	17,1	31,4	19	12,6	10
ITABIRA.....	Itabira.....	18,5	25,9	15,9	30,5	5	10,8	10
ITAJUBÁ.....	Itajubá.....	18,4	27,7	13,5	31,1	16	8,4	10
JANUARIA.....	Januaria.....	22,1	28,6	17,2	33,2	19	13,0	13
JUIZ DE FÓRA.....	Juiz de Fôra.....	23,2	26,5	15,4	32,8	4	10,1	14
LAVRAS.....	Lavras.....	20,2	26,2	14,7	30,0	23	8,0	9
LEOPOLDINA.....	Leopoldina.....	22,7	27,9	17,3	33,0	4	12,4	14
MAR DE HESPAÑA	Mar de Hespanha.....	21,3	27,1	16,6	32,0	4	10,0	14
MONTE ALEGRE...	Monte Alegre.....	21,3	29,7	23,0	32,8	17	10,0	10
MONTES CLAROS...	Montes Claros.....	23,1	27,8	17,3	34,1	18	11,6	14
MURIAE'.....	Muriahé (S. Paulo do).....	19,7	28,4	11,5	33,6	17	5,9	13

II—Principaes observações meteorológicas—Temperatura

MUNICIPIOS	ESTAÇÕES	TEMPERATURA CENTIGRADA Á SOMBRA						
		Média			Maxima absoluta		Minima absoluta	
		GERAL	DAS MAXIMAS	DAS MINIMAS	o	DATA	o	DATA
MUZAMBINHO.....	Muzambinho.....	20,1	25,9	14,8	30,2	24	8,2	9
OLIVEIRA.....	Oliveira.....	18,4	25,9	14,5	29,6	5	8,9	10
OURO FINO.....	Ouro Fino.....	20,3	26,6	14,4	30,1	24—26	5,6	9
OURO PRETO.....	Ouro Preto.....	18,9	23,9	14,5	28,2	30	9,4	14
	Cachoeira do Campo...	17,3	24,7	14,2	28,8	27	9,7	9
PALMYRA.....	Palmyra.....	18,5	23,9	14,3	29,2	29	9,5	15
PARACATÚ.....	Paracatú.....	22,6	27,0	18,2	20,0	21	14,4	16
PASSA QUATRO.....	Passa Quatro.....	18,8	24,8	13,5	29,2	27	7,8	14
PIRAPORA.....	Pirapora.....	24,5	29,4	19,7	34,0	18	14,4	10
PITANGUY.....	Pitanguy.....	19,3	23,0	14,7	31,0	27	7,8	7
S. FRANCISCO.....	S. Francisco.....	23,1	28,8	16,8	33,0	19	13,4	13
S. JOÃO D'EL-REY.	S. João d'El-Rey.....	19,2	25,5	14,6	30,0	16	9,5	9
S. JOÃO EVANGE- LISTA	S. João Evangelista....	18,2	26,0	14,5	31,5	18	9,0	1
THEOPHILOTONI	Theophilo Ottoni.....	22,5	27,0	18,7	33,0	18	14,9	10
UBÁ.....	Ubá.....	21,0	29,4	15,9	34,6	17	10,8	13
UBERABA.....	Uberaba.....	23,4	29,1	18,0	32,6	17	11,6	10
VIÇOSA.....	Viçosa.....	17,8	—	—	—	—	—	—

DEZEMBRO

ARAGUARY.....	Araguary.....	21,4	26,1	17,5	31,0	19	15,2	18
ARASSUAHY.....	Arassuahy.....	24,4	29,1	19,4	33,4	25	16,6	9
ARAXÁ.....	Araxá.....	20,7	25,3	16,5	29,5	23	14,4	10
BARBACENA.....	Barbacena.....	19,4	24,2	12,3	30,0	19	7,8	8
	Bello Horizonte.....	21,7	26,2	17,8	32,0	17	15,6	11
BELLO HORIZONTE.	Gamelleira.....	21,7	26,2	18,1	33,0	18	15,0	11
	Bom Sucesso.....	20,6	25,2	16,8	29,5	17	12,5	9
CAXAMBÚ.....	Caxambú.....	20,4	25,9	15,8	30,4	1	10,4	9
CURVELLO.....	Curvello.....	21,8	28,4	19,2	34,0	21	16,0	16
DIAMANTINA.....	Diamantina.....	18,5	23,3	14,9	26,8	20	10,9	13
FORTALEZA.....	Fortaleza.....	22,8	27,9	18,5	33,2	26	15,6	10
FRÚCTAL.....	Fructal.....	—	—	—	—	—	—	—
GRÃO MOGOL.....	Grão Mogol.....	20,2	25,8	17,9	30,0	20	14,2	9
ITABIRA.....	Itabira.....	19,2	25,9	16,5	31,0	19	10,0	6
ITAJUBÁ.....	Itajubá.....	19,5	27,8	16,0	31,6	2	11,6	10

II — Principaes observações meteorológicas — Temperatura

MUNICIPIOS	ESTAÇÕES	TEMPERATURA CENTIGRADA Á SOMBRA						
		Média			Máxima absoluta		Mínima absoluta	
		GERAL	DAS MAXIMAS	DAS MINIMAS	°	DATA	°	DATA
JANUARIA.....	Januaria.....	23.9	24.4	17.2	33.0	20	14.6	23
JUIZ DE FÓRA.....	Juiz de Fóra.....	21,6	27.0	17.3	33.1	16	11,8	9
LAVRAS.....	Lavras.....	20.9	26.0	16.7	30.0	2	12.0	9
LEOPOLDINA.....	Leopoldina.....	23,7	24,3	18,9	34,0	18	15,0	10
MAR DE HESPAHIA.....	Mar de Hespanha.....	22,6	27,5	18,6	32,6	17	13,0	9
MONTE ALEGRE.....	Monte Alegre.....	21,4	23,4	18,7	32,9	19	14,2	9
MONTE CLAROS.....	Montes Claros.....	23,5	28,6	18,2	37,4	26	14,4	18
MURIAMÉ.....	Muriahé (S. Paulo do).....	21,3	23,1	13,3	35,0	18	8,3	10
MUZAMBINHO.....	Muzambinho.....	20,2	25,6	16,2	28,7	1	13,3	9
OLIVEIRA.....	Oliveira.....	20,3	25,2	15,8	29,3	17	12,3	9
OURO FINO.....	Ouro Fino.....	21,1	26,4	16,3	23,4	19	12,5	8-9
OURO PRETO.....	Ouro Preto.....	19,4	23,1	16,2	23,6	17	14,0	12
	Cachoeira do Campo.....	18,0	23,8	15,3	23,8	18	13,0	16
PALMYRA.....	Palmyra.....	19,7	24,0	16,2	30,0	19	12,3	9
PARACATÚ.....	Paracatú.....	22,2	26,2	18,4	30,0	20	15,4	17
PASSA QUATRO.....	Passa Quatro.....	19,6	25,1	14,9	29,4	23	10,5	12
PIRAPORA.....	Pirapora.....	24,1	29,6	20,0	23,0	5	14,2	11
PITANGUY.....	Pitanguy.....	20,5	27,6	17,0	32,0	17	12,6	11
S. FRANCISCO.....	S. Francisco.....	23,3	28,3	17,3	32,0	22	14,0	17
S. JOÃO D'EL-REY.....	S. João d'El-Rey.....	20,4	25,3	15,9	23,5	17	11,1	9
S. JOÃO EVANGELISTA.....	S. João Evangelista.....	10,4	26,3	16,1	30,5	19-20	11,5	18
THEOPHILO OTTONI.....	Theophilo Ottoni.....	23,8	28,5	20,1	33,4	26	16,6	11
UBÁ.....	Ubá.....	22,3	29,4	17,5	33,8	17	1,4	12
UBERABA.....	Uberaba.....	23,1	28,4	19,0	33,8	1	17,4	11-12
VIÇOSA.....	Viçosa.....	21,3	—	—	—	—	—	—

RESUMO ANNUAL

ARAGUARY.....	Araguary.....	18,5	—	15,9	—	—	4,0	13-7°
ARASSUAHY.....	Arassuahy.....	20,5	27,7	16,9	37,0	17-10°	5,6	12-7°
ARAXÁ.....	Araxá.....	19,7	26,0	14,4	33,2	27-9°	4,6	13-8°
BARBACENA.....	Barbacena.....	15,7	23,4	9,6	30,1	29-9°	2,3	12-8°
BELLO HORIZONTE.....	Bello Horizonte.....	—	—	—	—	—	—	—
	Gamelleira.....	19,5	26,1	13,9	33,0	8-9°	1,0	16-7°

II — Principaes observações meteorológicas — Temperatura

MUNICIPIOS	ESTAÇÕES	TEMPERATURA CENTIGRADA Á SOMBRA						
		Média			Maxima absoluta		Minima absoluta	
		GERAL	DAS MAXIMAS	DAS MINIMAS	o	DATA	o	DATA
BOM SUCESSO.....	Bom Sucesso.....	19,0	25,0	13,9	32,2	29—9º	4,0	16—7º
CAXAMBÚ.....	Caxambú.....	18,1	24,9	11,6	31,0	27—9º	1,0	14—7º
CURVELLO.....	Curvello.....	19,8	28,9	15,0	36,0	30—9º	2,0	13—7º
DIAMANTINA.....	Diamantina.....	16,3	22,0	13,4	30,0	29—9º	5,1	15—7º
FORTALEZA.....	Fortaleza.....	21,6	27,6	16,4	35,3	23—1º	5,3	14—8º
FRUCTAL.....	Fructal.....	19,3	29,8	16,6	37,5	27—9º	3,8	9—6º
GRÃO MOGOL.....	Grão Mogol.....	18,2	25,6	16,1	33,6	16—9º	7,8	29—7º
ITABIRA.....	Itabira.....	16,7	25,2	13,9	33,6	27—10º	4,4	31—7º
ITAJUBÁ.....	Itajubá.....	15,6	26,1	11,9	32,2	27—9º	0,8	9—6º
JANUARIA.....	Januaria.....	21,7	25,2	15,6	38,0	5—10º	6,0	16—7º
JUIZ DE FÓRA.....	Juiz de Fóra.....	19,0	23,1	14,2	35,0	17—2º	2,9	9—6º
LAVRAS.....	Lavras.....	18,7	25,2	13,3	32,0	27—9º	1,2	13—7º
LEOPOLDINA.....	Leopoldina.....	21,8	28,2	16,6	36,5	29—9º	7,0	30—7º
MAR DE HESPAHANIA.....	Mar de Hespauha.....	20,0	26,7	15,5	34,6	14—2º	4,0	9—10º
MONTE ALEGRE.....	Monte Alegre.....	19,2	23,8	16,7	35,2	27—9º	0,4	13—7º
MONTES CLAROS.....	Montes Claros.....	22,2	29,9	14,2	37,4	26—12º	4,8	13—7º
MURIAHÉ.....	Muriahé (S. Paulo do).....	18,7	27,2	10,3	36,4	27—10º	0,3	21—7º
MUZAMBINHO.....	Muzambinho.....	18,7	24,6	13,8	31,8	27—9º	1,5	13—7º
OLIVEIRA.....	Oliveira.....	17,7	25,4	17,7	31,6	28—9º	3,0	9—6º
OURO FINO.....	Ouro Fino.....	18,8	25,4	13,4	31,9	27—9º	0,3	7—7º
OURO PRETO.....	Ouro Preto.....	16,8	23,2	12,7	30,8	23—9º	2,6	16—7º
	Cachoeira do Campo... ..	16,0	24,3	12,9	31,8	25—5º	2,8	16—7º
PALMYRA.....	Palmyra.....	17,8	23,3	13,4	31,8	20—9º	3,3	9—8º
PARACATÚ.....	Paracatú.....	21,6	27,4	14,1	35,0	16—9º	5,2	16—7º
PASSA QUATRO.....	Passa Quatro.....	17,2	24,5	11,4	31,4	30—9º	1,1	16—7º
PIRAPORA.....	Pirapora.....	23,3	29,0	17,5	36,6	30—9º	6,0	13—7º
PITANGUY.....	Pitanguy.....	17,4	27,0	13,2	33,8	30—9º	2,2	13—7º
S. FRANCISCO.....	S. Francisco.....	21,9	28,9	15,3	37,0	23—2º	5,4	17—7º
S. JOÃO D'EL REY..	S. João d'El Rey.....	18,8	25,0	13,4	31,5	27—9º	3,6	12—6º
S. JOAO EVANGELISTA.....	S. João Evangelista....	16,1	25,7	12,3	33,0	9—1º	0,4	13—7º
THEOPHILO OTTONI	Theophilo Ottoni.....	21,9	28,7	17,3	34,6	9—1º	6,2	14—7º
UBÁ.....	Ubá.....	19,8	28,4	14,6	35,8	30—9º	3,6	16—7º
UBERABA.....	Uberaba.....	21,6	28,3	16,9	35,4	27—9º	2,6	13—7º
VIÇOSA.....	Viçosa.....	16,1	25,4	12,0	31,2	10—2º	1,0	24—7º

III — Principaes observações meteorológicas — Pressão barometrica, tensão do vapor, humidade relativa e chuva

MUNICIPIOS	ESTAÇÕES	Pressão barometrica a 0°	Tensão do vapor m/m	Humidade relativa %	CHUVA			
					Altura total m/m	Maximo em 24 horas		Nu- me- ro de dias
						M/M	DATA	
JANEIRO								
ARAGUARY.....	Araguary.....	—	16,1	91,1	265,5	43,6	26	23
ARASSUAIMY.....	Arassuahy.....	737,1	18,1	91,7	177,8	57,0	31	11
ARAXÁ.....	Araxá.....	668,5	16,0	87,7	374,1	47,0	2	21
BARBACENA.....	Barbacena.....	669,9	15,3	93,0	368,5	71,2	11	27
BELLO HORIZONTE.....	Bello Horizonte..	686,0	15,9	83,5	398,0	60,8	23	22
	Gamelleira.....	687,4	16,4	86,0	381,2	78,0	23	25
BOM SUCESSO...	Bom Sucesso....	682,3	15,6	89,2	597,1	73,0	23	28
CAXAMBÚ.....	Caxambú.....	685,8	15,5	88,3	317,2	28,7	2	28
CURVELLO.....	Curvello.....	659,0	17,9	89,4	225,0	64,0	15	18
DIAMANTINA.....	Diamantina.....	663,3	11,4	99,9	293,4	33,5	18	21
FORTALEZA.....	Fortaleza.....	709,4	16,3	78,9	111,3	41,6	6	14
FRUCTAL.....	Fructal.....	714,1	16,1	16,1	278,7	41,0	15	22
GRÃO MOGOL.....	Grão Mogol.....	603,4	15,1	85,2	297,6	49,0	21	16
ITABIRA.....	Itabira.....	697,9	16,3	91,6	241,7	51,0	15	25
ITAJUBÁ.....	Itajubá.....	689,1	15,8	92,8	320,8	45,2	4	27
JANUARIA.....	Januaria.....	722,2	19,1	91,5	191,1	47,0	2	13
JUIZ DE FÓRA....	Juiz de Fôra....	703,7	16,9	85,3	341,6	89,1	21	22
LAVRAS.....	Lavras.....	686,5	16,3	89,3	374,1	41,0	23	26
LEOPOLDINA.....	Leopoldina.....	741,6	18,8	83,6	393,3	65,1	14	25
MAR DE HESPA-NHA.....	Mar de Hespanha	724,8	17,5	83,1	386,1	74,0	21	19
MONTE ALEGRE..	Monte Alegre....	698,0	17,2	92,9	228,7	36,6	11	23
MONTES CLAROS..	Montes Claros....	705,4	17,6	85,0	197,9	37,0	15	12
MURIAHÉ.....	Muriahé (S. Paulo do).....	744,1	18,8	91,3	316,6	55,3	11	19
MUZAMBINHO....	Muzambinho.....	674,9	15,7	87,4	400,5	49,6	15	29
OLIVEIRA.....	Oliveira.....	678,1	15,8	96,7	287,6	29,4	1	22
OURO FINO.....	Ouro Fino.....	682,5	15,2	84,4	420,4	60,5	8	23
	Ouro Preto.....	668,7	14,7	87,4	491,1	68,5	23	28
OURO PRETO....	Cachoeira do Campo.....	670,2	14,7	92,9	260,0	61,2	23	21
PALMYRA.....	Palmyra.....	689,6	15,0	84,5	216,8	43,3	21	28

NOTA — O quadro resume informações do Serviço Meteorológico do Estado.

III — Principaes observações meteorologicas — Pressão barometrica, tensão do vapor, humidade relativa e chuva

MUNICIPIOS	ESTAÇÕES	Pressão barometri- ca a 0°	Tensão do vapor m/m	Humidade relativa %	CHUVA			
					Altura total m/m	Maximo em 24 horas		Nu- mero de dias
						M/M	DATA	
PARACATÚ.....	Paracatú.....	702,6	17,3	83,5	298,5	40,8	15	20
PASSA QUATRO...	Passa Quatro.....	682,3	14,8	82,0	317,4	33,8	2	29
PIRAPORA.....	Pirapora.....	718,6	18,4	82,1	241,3	48,9	30	16
PITANGUY.....	Pitanguy.....	699,3	17,0	93,7	418,6	62,2	12	24
S. FRANCISCO....	S. Francisco.....	721,1	18,3	86,8	174,0	54,0	14	10
S. JOAO D'EL-REY	S. João d'El-Rey.	6 5,8	15,5	82,1	338,3	68,1	16	23
S. JOAO EVANGE- LISTA.....	S. João Evangelis- ta.....	704,1	16,9	94,7	205,1	38,0	15	19
THEOPHILO O T- TONI.....	Theophilo Ottoni.	732,9	18,5	81,0	170,8	32,5	17	14
UBÁ.....	Ubá.....	732,5	18,1	89,1	368,8	63,0	5	22
UBERABA.....	Uberaba.....	696,0	16,4	81,5	267,3	59,6	14	25
VIÇOSA.....	Viçosa.....	707,2	16,7	94,3	218,1	35,0	21	17

FEVEREIRO

ARAGUARY.....	Araguary.....	—	15,5	88,7	223,9	44,2	27	12
ARASSUAHY.....	Arassuahy.....	737,2	17,8	88,1	107,5	46,0	25	9
ARAXÁ.....	Araxá.....	668,4	15,6	82,8	198,7	53,0	25	15
BARBACENA.....	Barbacena.....	670,3	14,5	92,0	200,7	37,0	24	16
BELLO HORIZON- TE.....	Bello Horizonte..	686,3	16,4	81,2	137,1	36,0	23	10
	Gamelleira.....	688,1	16,0	83,2	217,2	42,0	23	13
BOM SUCESSO...	Bom Sucesso....	682,8	15,2	82,4	319,6	71,5	22	13
CAXAMBÚ.....	Caxambú.....	696,2	15,6	87,0	166,4	49,2	27	14
CURVELLO.....	Curvello.....	—	16,7	79,1	227,6	52,4	24	12
DIAMANTINA.....	Diamantina.....	662,9	13,8	87,9	208,6	53,5	24	14
FORTALEZA.....	Fortaleza.....	709,6	15,6	75,3	111,5	52,4	1	10
FRUCTAL.....	Fruetal.....	715,4	19,2	93,2	253,5	66,0	2	15
GRÃO MOGOL....	Grão Mogol.....	693,5	15,0	83,1	99,6	21,2	2	16
ITABIRA.....	Itabira.....	697,5	15,3	91,1	204,5	66,4	23	16
ITAJUBÁ.....	Itajubá.....	689,8	15,9	93,0	248,3	48,0	3	14
JANUARIA.....	Januaria.....	722,3	19,4	92,9	149,5	51,2	28	9
JUIZ DE FÓRA....	Juiz de Fôra....	704,2	16,4	80,9	133,7	34,4	23	14
LAVRAS.....	Lavras.....	686,7	16,3	86,5	144,3	37,0	21	15
LEOPOLDINA.....	Leopoldina.....	742,1	18,4	78,7	208,6	65,4	23	12
MAR DE HESPA- NHA.....	Mar de Hespanha.	725,0	17,3	82,8	288,1	40,0	23	9

III — Principaes observações meteorológicas — Pressão barométrica, tensão do vapor, humidade relativa e chuva

MUNICÍPIOS	ESTAÇÕES	Pressão barométrica ao 0°	Tensão do vapor m/m	Humidade relativa %	CHUVA			Nu- me- ro de dias
					Altura total m/m	Máximo em 24 horas		
						M/M	DATA	
MONTE ALEGRE.	Monte Alegre.....	698.1	17.0	89.9	123.0	33.4	21	13
MONTES CLAROS.	Montes Claros....	705.6	16.9	80.5	103.8	33.0	23	9
MURIAHE'.....	Murialhé (S. Paulo do).....	714.4	18.1	90.9	226.4	67.0	27	19
MUZAMBINHO.....	Muzambinho.....	675.3	15.8	82.5	107.2	14.6	4	15
OLIVEIRA.....	Oliveira.....	678.4	16.9	96.3	191.9	61.8	22	12
OURO FINO.....	Ouro Fino.....	683.3	14.7	77.2	276.8	63.2	22	16
OURO PRETO.....	Ouro Preto.....	670.3	14.7	81.0	319.2	64.1	27	11
	Cachoeira do Campo.....	670.6	11.1	87.2	127.8	30.2	21	12
PALMYRA.....	Palmyra.....	690.3	14.1	79.4	250.6	62.2	27	15
PARACATÚ.....	Paracatú.....	702.7	17.0	80.7	187.5	49.0	22	14
PASSA QUATRO.....	Passa Quatro.....	682.9	14.1	79.9	236.9	36.1	26	16
PIRAPORA.....	Pirapora.....	718.6	18.5	80.5	269.9	59.2	28	12
PITANGUY.....	Pitanguy.....	699.7	15.7	89.5	133.7	62.2	12	12
S. FRANCISCO.....	S. Francisco.....	720.8	17.3	83.0	153.0	67.0	28	11
S. JOÃO D'EL-REY	S. João d'El-Rey.	686.3	15.0	80.1	144.5	26.8	21	14
S. JOÃO EVANGE- LISTA.....	S. João Evangelis- ta.....	704.6	15.9	95.0	154.7	47.6	1	11
THEOPHILO OT- TONI.....	Theophilo Ottoni.	733.4	17.6	80.2	81.9	29.1	25	5
UBÁ.....	Ubá.....	733.3	18.6	90.3	212.0	60.6	24	12
UBERABA.....	Uberaba.....	696.5	16.0	76.5	138.2	30.2	1	15
VIÇOSA.....	Viçosa.....	708.0	16.2	96.6	305.8	70.0	25	9

MARÇO

ARAGUAHY.....	Araguay.....	—	16.1	90.4	251.4	56.0	16	16
ARASSUARY.....	Arassuary.....	737.1	18.1	87.4	51.0	23.0	23	7
ARAXÁ.....	Araxá.....	669.2	15.7	84.1	153.4	26.5	19	16
BARBACENA.....	Barbaena.....	670.9	14.4	92.8	250.0	68.8	21	17
BELLO HORIZON- TE.....	Bello Horizonte..	686.3	15.9	82.7	150.6	41.0	21	12
	Gamelleira.....	688.2	15.8	82.5	235.6	71.0	21	15
BOM SUCESSO...	Bom Sucesso.....	683.2	14.8	83.1	126.5	32.0	18	13
CAXAMBÚ.....	Caxambú.....	686.8	15.4	86.6	236.4	80.4	9	14

III — Principaes observações meteorologicas — Pressão barometrica, tensão do vapor, humidade relativa e chuva

MUNICIPIOS	ESTAÇÕES	Pressão barometrica a 0°	Tensão do vapor m/m	Humidade relativa %	CHUVA			Nu- mero de dias
					Altura total m/m	Maximo em 24 horas		
						M/M	DATA	
CURVELLO.....	Curvello.....	—	17,4	88,6	120,2	43,6	10	11
DIAMANTINA.....	Diamantina.....	663,3	14,3	90,5	119,8	32,5	10	16
FORTALEZA.....	Fortaleza.....	709,9	15,7	73,3	57,4	17,5	26	11
FRUCTAL.....	Fructal.....	716,0	19,7	94,0	239,7	66,0	17	13
GRÃO MOGOL.....	Grão Mogol.....	693,6	15,2	82,4	79,0	64,4	23	8
ITABIRA.....	Itabira.....	698,9	15,6	92,6	177,0	36,2	18	17
ITAJUBÁ.....	Itajubá.....	690,1	15,2	93,3	120,9	71,0	21	15
JANUARIA.....	Januaria.....	721,9	20,1	93,6	56,0	34,5	21	8
JUIZ DE FÓRA.....	Juiz de Fôra.....	704,9	16,2	84,1	183,1	36,7	10	19
LAVRAS.....	Lavras.....	687,6	16,4	89,0	162,3	34,4	21	15
LEOPOLDINA.....	Leopoldina.....	743,1	18,4	83,2	233,2	55,0	10	19
MAR DE HESPA- NHA.....	Mar de Hespanha.....	726,1	16,9	83,6	103,2	19,5	7—18	15
MONTE ALEGRE.....	Monte Alegre.....	698,6	16,8	90,9	163,4	35,0	22	11
MONTE S CLAROS.....	Montes Claros.....	705,2	17,2	78,6	24,4	15,4	23	2
MURIAHE'.....	Muriahé (S. Paulo do).....	745,4	18,5	94,1	185,1	55,0	21	16
MUZAMBINHO.....	Muzambinho.....	676,0	15,3	85,1	184,4	38,1	17	18
OLIVEIRA.....	Oliveira.....	679,1	16,2	95,1	234,1	44,9	17	17
OURO FINO.....	Ouro Fino.....	683,8	15,0	81,8	107,7	18,9	18	16
OURO PRETO.....	Ouro Preto.....	670,7	14,3	84,9	167,8	35,1	10	16
	Cachoeira do Campo.....	671,0	14,1	91,6	166,6	41,2	10	16
PALMYRA.....	Palmyra.....	691,0	14,2	84,5	273,2	50,4	21	20
PARACATÚ.....	Paracatú.....	702,9	17,7	83,1	214,1	42,6	21	12
PASSA QUATRO.....	Passa Quatro.....	683,2	13,6	79,9	95,2	21,0	18	15
PIRAPORA.....	Pirapora.....	716,8	19,2	81,7	15,3	13,3	10	4
PITANGUY.....	Pitanguy.....	700,3	16,1	93,1	225,4	65,6	10	13
S. FRANCISCO.....	S. Francisco.....	720,6	17,5	82,9	41,0	13,0	23	5
S. JOÃO D'EL-REY.....	S. João d'El-Rey.....	686,8	14,8	82,4	177,7	50,5	21	17
S. JOÃO EVANGE- LISTA.....	S. João Evangelista.....	704,8	16,4	95,1	73,1	20,6	11	12
THEOPHILO O T- TONI.....	Theophilo Ottoni.....	733,3	18,3	82,6	76,7	18,2	23	12
UBÁ.....	Ubá.....	734,2	18,9	91,9	211,6	66,0	10	16

III — Principaes observações meteorológicas — Pressão barometrica, tensão do vapor, humidade relativa e chuva

MUNICIPIOS	ESTAÇÕES	Pressão barometri- ca a 0°	Tensão do vapor m/m	Humidade relativa %	CHUVA			
					Altura total m/m	Máximo em 24 horas		Nu- me- ro de dias
						M/M	DATA	
UBERABA.....	Uberaba.....	696,9	16,0	77,1	257,7	51,6	17	19
VIÇOSA.....	Viçosa.....	708,3	15,1	97,0	240,0	58,6	8	9
ABRIL								
ARAGUARY.....	Araguary.....	—	12,8	84,3	45,8	45,8	8	4
ARASSUAHY.....	Arassuahy.....	738,3	16,1	83,4	21,8	21,8	13	1
ARAXÁ.....	Araxá.....	670,0	12,9	79,3	55,4	28,0	16	6
BARBACENA.....	Barbacena.....	671,7	12,8	93,9	40,4	26,4	9	6
BELLO HORIZON- TE.....	Bello Horizonte.. Gamelleira.....	687,5 688,6	15,1 13,7	82,4 78,4	65,0 36,2	31,0 15,2	9 9	3 4
BOM SUCESSO...	Bom Sucesso....	683,8	12,6	78,7	13,2	7,0	9	4
CAXAMBÚ.....	Caxambú.....	687,5	13,2	86,1	29,5	14,5	28	5
CURVELLO.....	Curvello.....	—	14,4	83,1	8,2	3,4	12	3
DIAMANTINA.....	Diamantina.....	—	12,8	84,3	35,7	8,2	14	7
FORTALEZA.....	Fortaleza.....	738,3	16,1	83,4	21,8	21,8	13	1
FRUCTAL.....	Fructal.....	717,6	14,4	90,6	—	—	—	—
GRÃO MOGOL....	Grão Mogol.....	694,5	14,0	82,5	17,6	15,0	13	7
ITABIRA.....	Itabira.....	698,7	93,3	93,2	45,3	19,6	19	14
ITAJUBÁ.....	Itajubá.....	691,4	11,9	94,2	29,4	14,4	5	4
JANUARIA.....	Januaria.....	723,0	18,3	87,5	1,2	1,2	15	1
JUIZ DE FÓRA...	Juiz de Fôra....	705,8	13,5	81,1	38,1	24,1	9	8
LAVRAS.....	Lavras.....	688,2	13,5	86,0	16,4	9,2	9	4
LEOPOLDINA....	Leopoldina.....	743,9	16,6	83,3	113,2	48,0	12	6
MAR DE HESPA- NHA.....	Mar de Hespanha	726,9	14,6	83,3	78,9	35,2	18	5
MONTE ALEGRE..	Monte Alegre....	699,8	13,5	86,1	49,6	29,6	1	4
MONTES CLAROS.	Montes Claros...	706,6	15,1	73,8	2,0	2,0	14	1
MURIAHE'.....	Murialhé (S. Paulo do).....	646,7	15,9	94,7	79,9	64,0	9	5
MUZAMBINHO....	Muzambinho....	676,8	13,2	82,7	28,4	20,2	8	6
OLIVEIRA.....	Oliveira.....	679,8	14,1	93,7	38,1	14,2	9	6
OURO FINO.....	Ouro Fino.....	684,7	11,3	72,1	21,5	15,1	8	9
OURO PRETO....	Ouro Preto.....	671,4	12,0	81,6	27,0	8,2	10	6
	Cachoeira do Campo.....	671,8	12,1	88,1	31,1	15,4	9	6

III — Principaes observações meteorológicas — Pressão barometrica, tensão do vapor, humidade relativa e chuva

MUNICIPIOS	ESTAÇÕES	Pressão barometri- ca a 0°	Tensão do vapor m/m	Humidade relativa o/10	CHUVA			
					Altura total m/m	Maximo em 24 horas		Nu- me r o de dias
						M/M	DATA	
PALMYRA.....	Palmyra.....	691,3	12,5	81,6	54,6	16,0	9	7
PARACATU'.....	Paracatu'.....	703,5	15,1	77,6	43,8	14,0	10	6
PASSA QUATRO...	Passa Quatro....	684,2	11,4	79,2	34,7	13,3	10	6
PIRAPORA.....	Pirapora.....	719,5	17,2	81,3	69,0	30,2	13	5
PITANGUY.....	Pitanguy.....	701,1	13,1	91,3	31,4	17,0	11	4
S. FRANCISCO....	S. Francisco.....	721,5	17,0	79,8	3,0	3,0	6	1
S. JOAO D'EL-REY	S. João d'El-Rey.	687,6	12,2	77,2	35,2	15,4	9	4
S. JOÃO EVANGE- LISTA.....	S. João Evange- lista.....	705,9	14,0	97,0	32,1	24,6	6	7
THEOPHILO OT- TONI.....	Theophilo Ottoni.	734,5	16,4	81,1	13,0	9,2	13	3
UBÁ.....	Ubá.....	731,8	16,5	92,7	25,0	11,0	9	5
UBERABA.....	Uberaba.....	698,4	13,2	73,3	5,7	2,4	9	4
VIÇOSA.....	Viçosa.....	709,0	13,5	97,7	88,6	68,0	12	4

MAIO

ARAGUARY.....	Araguary.....	—	10,9	80,4	—	—	—	—
ARASSUAHY.....	Arassuahy.....	739,5	13,1	84,0	1,4	1,4	12	1
ARAXÁ.....	Araxá.....	670,7	11,7	75,2	2,0	2,0	15	1
BARBACENA.....	Barbacena.....	672,0	11,0	93,7	2,0	1,0	16	2
BELLO HORIZON- TE.....	Bello Horizonte..	—	—	—	—	—	—	—
	Gamelleira.....	689,3	10,7	72,5	0,0	0,0	—	0
BOM SUCESSO...	Bom Sucesso....	684,6	10,6	76,2	0,0	0,0	—	0
CAXAMBÚ.....	Caxambú.....	688,4	10,7	80,1	2,9	1,8	15	2
CURVELLO.....	Curvello.....	—	11,7	82,6	0,0	0,0	—	0
DIAMANTINA.....	Diamantina.....	664,3	10,9	81,9	0,0	0,0	—	0
FORTALEZA.....	Fortaleza.....	711,2	12,5	72,9	4,4	2,0	2	5
FRUCTAL.....	Fructal.....	718,3	12,7	93,6	7,0	7,0	14	1
GRÃO MOGOL....	Grão Mogol....	695,2	11,8	77,1	2,4	2,4	17	1
ITABIRA.....	Itabira.....	699,4	11,2	93,1	11,7	4,5	3	24
ITAJUBÁ.....	Itajubá.....	691,9	9,9	94,9	4,0	4,0	15	1
JANUARIA.....	Januaria.....	723,9	14,4	80,7	1,2	1,2	2	1
JUIZ DE FÓRA...	Juiz de Fôra....	706,5	11,3	80,8	5,5	4,4	15	3
LAVRAS.....	Lavras.....	689,2	11,2	83,7	0,1	0,1	15	1

III — Principaes observações meteorológicas — Pressão barometrica, tensão do vapor, humidade relativa e chuva

MUNICIPIOS	ESTAÇÕES	Pressão barometri- ca a 0°	Tensão do vapor m/m	Humidade relativa %	CHUVA			Nu- me- ro de dias
					Altura total m/m	Maximo em 24 horas		
						M/M	DATA	
LEOPOLDINA.....	Leopoldina.....	744.9	14.9	85.3	10.2	9.7	16	2
MAR DE HESPA- NHA.....	Mar de Hespanha.....	728.2	12.1	82.1	3.0	2.0	19	2
MONTE ALEGRE..	Monte Alegre.....	700.1	11.7	87.1	—	—	—	0
MONTES CLAROS.	Montes Claros....	707.8	12.2	72.1	0.0	0.0	—	0
MURIAHÉ.....	Muriahé (S. Pau- lo do).....	747.4	13.3	95.8	20.0	13.0	21	3
MUZAMBINHO....	Muzambinho.....	677.2	11.3	76.7	8.4	8.4	14	1
OLIVEIRA.....	Oliveira.....	680.2	13.4	92.2	0.0	0.0	—	0
OURO FINO.....	Ouro Fino.....	685.4	9.6	70.1	2.4	1.5	20	5
OURO PRETO.....	Ouro Preto.....	672.2	9.7	79.6	0.0	0.0	—	0
	Cachoeira do Campo.....	672.3	10.5	88.0	0.0	0.0	—	0
PALMYRA.....	Palmyra.....	691.4	11.3	81.5	3.2	3.1	15	2
PARACATÚ.....	Paracatú.....	703.8	12.3	74.6	0.0	0.0	—	0
PASSA QUATRO...	Passa Quatro....	684.9	9.3	76.7	3.8	3.6	14	2
PIRAPORA.....	Pirapora.....	720.2	12.7	72.3	0.0	0.0	—	0
PITANGUY.....	Pitanguy.....	701.8	10.8	93.1	0.0	0.0	—	0
S. FRANCISCO....	S. Francisco.....	722.3	13.0	71.7	0.0	0.0	—	0
S. JOÃO D'EL-REY.	S. João d'El-Rey..	688.2	10.2	73.5	0.0	0.0	—	0
S. JOÃO EVANGE- LISTA.....	S. João Evange- lista.....	706.6	11.3	96.8	3.2	1.2	2	4
THEOPHILO OT- TONI.....	Theophilo Ottoni..	735.4	14.1	81.5	21.9	17.2	15	4
UBÁ.....	Ubá.....	735.6	13.2	90.5	0.0	0.0	—	0
UBERABA.....	Uberaba.....	698.8	12.4	73.9	9.2	7.2	14	2
VIÇOSA.....	Viçosa.....	710.7	10.5	97.7	0.0	0.0	—	0
JUNHO								
ARAGUARY.....	Araguay.....	—	—	—	—	—	—	—
ARASSUAHY.....	Arassuahy.....	741.5	13.2	82.2	0.0	0.0	—	0
ARAXÁ.....	Araxá.....	671.5	10.9	77.2	6.7	2.7	15	3
BARBACENA.....	Barbacena.....	673.5	9.5	92.5	6.8	3.0	26	4
BELLO HORIZON- TE.....	Bello Horizonte.. Gamelleira.....	— 690.7	— 9.8	— 73.2	— 0.1	— 0.1	— 8	— 1

III — Principaes observações meteorologicas — Pressão barometrica, tensão do vapor, humidade relativa e chuva

MUNICIPIOS	ESTAÇÕES	Pressão barometrica a 0°	Tensão do vapor m/m	Humidade relativa %	CHUVA			Nu- me- ro de dias
					Altura total m/m	Maximo em 24 horas		
						M/M	DATA	
BOM SUCESSO...	Bom Sucesso.....	685,9	10,1	78,3	25,8	23,5	6	2
CAXAMBÚ.....	Caxambú.....	690,0	9,8	81,7	25,1	14,2	6	2
CURVELLO.....	Curvello.....	—	10,0	80,7	0,0	0,0	—	0
DIAMANTINA.....	Diamantina.....	663,9	9,6	85,9	0,0	0,0	—	0
FORTALEZA.....	Fortaleza.....	713,0	11,8	77,0	6,3	2,1	15	7
FRUCTAL.....	Fructal.....	719,7	11,8	87,4	19,5	7,6	14	3
GRÃO MOGOL.....	Grão Mogol.....	696,9	10,8	76,3	7,6	1,4	28	9
ITABIRA.....	Itabira.....	701,0	10,8	91,4	12,0	4,7	24	12
ITAJUBÁ.....	Itajubá.....	693,2	9,5	94,2	39,3	33,3	6	2
JANUARIA.....	Januaria.....	725,8	14,0	85,0	0,0	0,0	—	0
JUIZ DE FÓRA...	Juiz de Fôra.....	708,2	10,7	82,4	10,0	2,1	6	9
LAVRAS.....	Lavras.....	690,7	10,7	81,7	23,3	13,6	—	3
LEOPOLDINA.....	Leopoldina.....	747,2	15,4	92,6	19,3	7,0	5	8
MAR DE HESPA- NHA.....	Mar de Hespanha.	729,9	12,4	88,8	4,8	1,7	21	6
MONTE ALEGRE..	Monte Alegre....	701,6	11,2	80,6	14,4	11,4	7	2
Montes Claros..	Montes Claros....	709,3	12,1	78,0	0,0	0,0	—	0
MURIAHÉ.....	Muriahé (S. Paulo do).....	49,8	12,3	94,5	38,4	19,2	24	7
MUZAMBINHO....	Muzambinho....	678,4	11,2	84,4	41,3	32,9	7	7
OLIVEIRA.....	Oliveira.....	681,8	11,8	94,6	4,6	4,3	6	2
OURO FINO.....	Ouro Fino.....	686,6	9,3	71,6	32,0	21,0	7	8
OURO PRETO....	Ouro Preto.....	673,8	10,0	82,0	27,9	8,1	21	9
	Cachoeira do Campo.....	673,8	9,8	89,1	7,7	1,6	25	9
PALMYRA.....	Palmyra.....	692,8	10,4	82,3	28,1	6,0	26	7
PARACATÚ.....	Paracatú.....	705,3	11,2	71,4	0,0	0,0	—	0
PASSA QUATRO...	Passa Quatro....	686,3	9,1	79,2	36,9	27,0	7	4
PIRAPORA.....	Pirapora.....	—	—	—	—	—	—	—
PITANGUY.....	Pitanguy.....	704,3	10,2	87,2	—	—	—	—
S. FRANCISCO....	S. Francisco....	721,2	11,8	71,6	0,5	0,5	24	1
S. JOÃO D'EL-REY	S. João d'El-Rey.	689,9	9,8	75,4	10,8	7,8	6	2
S. JOÃO EVANGE- LISTA.....	S. João Evange- lista.....	708,4	10,5	95,4	13,8	5,0	30	9
THEOPHILO OT- TONI.....	Theophilo Ottonl.	737,7	12,7	82,4	30,3	11,5	22	10

III — Principaes observações meteorológicas — Pressão barometrica, tensão do vapor, humidade relativa e chuva

MUNICIPIOS	ESTAÇÕES	Pressão barometri- ca a 0°	Tensão do vapor m/m	Humidade relativa %	CHUVA			Nu- m e r o de dias
					Altura total m/m	Maximo em 24 horas		
						M/M	DATA	
UBÁ.....	Ubá.....	737,3	11,5	87,1	13,6	7,6	21	3
UBERABA.....	Uberaba.....	700,2	11,3	72,1	53,4	30,2	6	4
VIÇOSA.....	Viçosa.....	711,0	10,6	97,8	29,1	14,0	5	7

JULHO

ARAGUARY.....	Araguary.....	—	7,4	38,5	0,0	0,0	—	0
ARASSUAHY.....	Arassuahy.....	743,8	10,1	75,5	0,0	0,0	—	0
ARAXÁ.....	Araxá.....	673,5	9,1	70,1	0,0	0,0	—	0
BARBACENA.....	Barbacena.....	675,2	8,9	93,8	3,9	3,1	7	4
BELLO HORIZON- TE.....	Bello Horizonte.. Gamelleira.....	— 692,7	— 8,8	— 71,3	— 0,0	— 0,0	— —	— 0
BOM SUCESSO...	Bom Successo.....	687,8	9,2	77,1	0,0	0,0	—	0
CAXAMBÚ.....	Caxambú.....	692,0	9,0	78,8	9,8	8,2	6	2
CURVELLO.....	Curvello.....	—	9,2	71,7	—	0,0	—	0
DIAMANTINA.....	Diamantina.....	663,0	8,9	85,7	6,3	6,1	7	2
FORTALEZA.....	Fortaleza.....	715,2	10,1	74,3	12,2	1,9	6-7	15
FRUCTAL.....	Fructal.....	722,1	9,8	81,9	0,0	0,0	—	0
GRÃO MOGOL.....	Grão Mogol.....	698,8	9,3	73,2	3,8	2,0	6	6
ITABIRA.....	Itabira.....	703,2	8,9	87,1	3,0	0,9	10	12
ITAJUBÁ.....	Itajubá.....	695,5	7,6	88,2	6,3	6,3	6	1
JANUARIA.....	Januaria.....	727,8	12,5	83,3	0,0	0,0	—	0
JUIZ DE FÓRA...	Juiz de Fóra.....	710,5	9,0	79,3	5,5	5,1	6	2
LAVRAS.....	Lavras.....	692,4	9,3	82,1	0,1	0,1	7	1
LEOPOLDINA.....	Leopoldina.....	749,9	13,8	93,5	9,0	6,7	6	2
MAR DE HESPA- NHA.....	Mar de Hespanha	732,6	10,2	83,1	11,9	8,3	6	5
MONTE ALEGRE..	Monte Alegre.....	703,4	9,4	—	0,0	0,0	—	0
MONTE CLAROS..	Montes Claros....	711,7	10,9	70,3	0,0	0,0	—	0
MURIAHÉ.....	Muriahé (S. Paulo do).....	651,7	10,5	95,1	10,0	2,0	6	6
MUZAMBINHO....	Muzambinho.....	680,6	10,2	79,9	4,6	4,6	6	1
OLIVEIRA.....	Oliveira.....	683,6	10,1	93,1	0,0	0,0	—	0
OURO PINO.....	Ouro Fino.....	688,1	7,4	63,8	0,6	0,5	6	2
	Ouro Preto.....	675,1	8,6	77,5	2,0	2,0	21	1
OURO PRETO....	Cachoeira do Campo.....	671,6	8,2	81,3	0,0	0,0	—	0

III — Principaes observações meteorológicas — Pressão barometrica, tensão do vapor, humidade relativa e chuva

MUNICIPIOS	ESTAÇÕES	Pressão barometri- ca a 0°	Tensão do vapor m/m	Humidade relativa %	CHUVA			
					Altura total m/m	Maximo em 24 horas		Nu- mer o de dias
						M/M	DATA	
PALMYRA.....	Palmyra.....	695,0	9,2	81,2	10,6	7,0	6	3
PARACATÚ.....	Paracatú.....	707,7	9,6	68,7	0,0	0,0	—	0
PASSA QUATRO...	Passa Quatro....	688,4	7,9	79,9	11,7	11,7	6	1
PIRAPORA.....	Pirapora.....	724,7	9,1	66,0	0,0	0,0	—	0
PITANGUY.....	Pitanguy.....	705,4	8,5	81,5	0,0	0,0	—	0
S. FRANCISCO...	S. Francisco.....	726,2	9,8	68,9	0,0	0,0	—	0
S. JOÃO D'EL-REY	S. João d'El-Rey.	691,6	8,1	71,8	3,2	3,2	6	1
S. JOÃO EVANGE- LISTA.....	S. João Evange- lista.....	710,2	9,1	91,6	3,5	1,6	131	3
THEOPHILO OT- TONI.....	Theophilo Ottoni.	741,1	11,6	80,1	10,4	2,9	2	5
UBÁ.....	Ubá.....	710,0	10,1	86,9	1,0	1,0	6	1
UBERABA.....	Uberaba.....	702,0	9,2	65,8	0,0	0,0	—	0
VIÇOSA.....	Viçosa.....	714,1	8,6	—	4,3	2,5	7	2

AGOSTO

ARAGUARY.....	Araguary.....	—	8,2	58,5	3,5	3,5	5	1
ARASSUAHY.....	Arassuahy.....	741,1	11,4	73,8	0,0	0,0	—	0
ARAXÁ.....	Araxá.....	679,9	10,1	62,3	7,0	7,0	5	1
BARBACENA.....	Barbacena.....	672,8	11,3	93,5	0,4	0,4	5	1
BELLO HORIZON- TE.....	Bello Horizonte..	—	—	—	—	—	—	—
	Gamelleira.....	690,7	10,3	71,6	0,0	0,0	—	0
BOM SUCCESSE...	Bom Sucesso....	685,2	10,0	68,1	0,0	0,0	—	0
CAXAMBÚ.....	Caxambú.....	680,1	10,3	72,9	2,3	2,3	5	1
CURVELLO.....	Curvello.....	—	10,3	66,3	6,0	6,0	5	1
DIAMANTINA.....	Diamantina.....	664,0	9,8	77,5	0,0	0,0	—	0
FORTALEZA.....	Fortaleza.....	712,8	11,0	66,1	3,9	3,1	8	4
FRUCTAL.....	Fructal.....	718,6	11,6	75,0	1,7	1,7	4	1
GRÃO MOGOL...	Grão Mogol.....	696,4	9,8	66,7	4,6	2,4	10	3
ITABIRA.....	Itabira.....	700,5	10,0	85,5	1,3	0,7	10	7
ITAJUBÁ.....	Itajubá.....	692,6	9,9	86,9	6,4	3,7	4	2
JANUARIA.....	Januaria.....	725,0	13,8	86,3	0,0	0,0	—	0
JUIZ DE FÓRA...	Juiz de Fôra....	707,2	10,6	74,6	1,4	1,4	22	1
LAVRAS.....	Lavras.....	689,6	10,9	76,1	1,2	1,2	5	1

III — Principaes observações meteorológicas — Pressão barométrica, tensão do vapor, humidade relativa e chuva

MUNICIPIOS	ESTAÇÕES	Pressão barométrica a 0°	Tensão do vapor m/m	Humidade relativa %	CHUVA			Nu- me ro de dias
					Altura total m/m	Maximo em 24 horas		
						M/M	DATA	
LEOPOLDINA...	Leopoldina.....	745.8	17,1	91,2	0,6	0,6	22	1
MAR DE HESPA- NHA.....	Mar de Hespanha	728.6	11,5	78,7	1,0	1,0	22	1
MONTE ALEGRE..	Monte Alegre....	700.6	12,0	71,5	1,8	1,8	31	1
MONTES CLAROS.	Montes Claros....	709.3	10,5	63,7	0,0	0,0	—	0
MURIAHÉ.....	Muriahé (S. Paulo do).....	648.6	12,9	92,2	—	—	—	—
MUZAMBINHO....	Muzambinho.....	678.1	12,1	75,0	1,8	1,2	4	2
OLIVEIRA.....	Oliveira.....	680.9	13,2	87,9	0,0	0,0	—	0
OURO FINO.....	Ouro Fino.....	685.3	8,9	57,6	9,7	8,6	4	3
OURO PRETO.....	Ouro Preto.....	673.1	9,6	72,8	2,1	1,9	11	2
	Cachoeira do Campo.....	673.1	9,9	81,1	0,1	0,1	10	1
PALMYRA.....	Palmyra.....	691.9	10,1	73,0	3,0	2,4	22	2
PARACATÚ.....	Paracatú.....	705.2	10,2	57,5	0,0	0,0	—	0
PASSA QUATRO...	Passa Quatro....	685.5	9,3	76,6	3,2	2,7	5	2
PIRAPORA.....	Pirapora.....	721.6	9,6	58,4	0,0	0,0	—	0
PITANGUY.....	Pitanguy.....	702.5	9,5	71,7	0,0	0,0	—	0
S. FRANCISCO...	S. Francisco.....	723.6	10,4	62,1	0,0	0,0	—	0
S. JOÃO D'EL-REY	S. João d'El-Rey.	689.0	9,4	66,4	0,3	0,3	5	1
S. JOÃO EVANGE- LISTA.....	S. João Evange- lista.....	707.9	9,7	92,5	6,6	2,5	11	4
THEOPHILO OT- TONI.....	Theophilo Ottoni.	737.1	12,5	76,2	7,4	3,0	8	6
UBÁ.....	Ubá.....	736.6	13,8	87,4	0,0	0,0	—	0
UBERABA.....	Uberaba.....	698.8	11,0	60,3	0,4	0,2	2-3	2
VIÇOSA.....	Viçosa.....	710.7	10,1	93,7	0,0	0,0	—	0

SETEMBRO

ARAGUARY.....	Araguary.....	—	9,4	61,3	20,4	11,6	28	4
ARASSUAHY.....	Arassuahy.....	739,4	13,0	69,8	20,0	11,6	2	5
ARAXÁ.....	Araxá.....	670,1	11,2	60,3	2,5	1,3	29	2
BARBACENA.....	Barbacena.....	671,8	12,1	91,6	32,6	18,5	14	6
BELLO HORIZON- TE.....	Bello Horizonte..	—	—	—	—	—	—	—
	Gamelleira.....	688,9	12,2	69,3	0,0	0,0	—	0

III — Principaes observações meteorológicas — Pressão barométrica, tensão do vapor, humidade relativa e chuva

MUNICIPIOS	ESTAÇÕES	Pressão barométrica a 0°	Tensão do vapor m/m	Humidade relativa %	CHUVA			
					Altura total m/m	Maximo em 24 horas		Nu- mero de dias
						M/M	DATA	
BOM SUCESSO...	Bom Sucesso...	683,9	10,3	65,1	25,4	16,6	4	3
CAXAMBÚ.....	Caxambú.....	688,1	11,0	74,0	33,1	12,1	13	6
CURVELLO.....	Curvello.....	661,7	11,2	61,7	0,0	0,0	—	0
DIAMANTINA.....	Diamantina.....	661,0	10,3	76,8	24,2	15,8	2	4
FORTALEZA.....	Fortaleza.....	711,4	12,1	65,0	9,5	3,6	19	5
FRUCTAL.....	Fructal.....	717,4	11,7	70,6	0,0	0,0	—	0
GRÃO MOGOL.....	Grão Mogol.....	695,2	11,2	68,4	27,4	23,0	2	5
ITABIRA.....	Itabira.....	699,3	11,3	81,7	3,9	2,2	3	5
ITAJUBÁ.....	Itajubá.....	691,6	12,2	87,1	31,7	11,5	3	7
JANUARIA.....	Januaria.....	723,5	19,5	93,1	10,4	10,4	2	1
JUIZ DE FÓRA.....	Juiz de Fóra.....	706,3	12,6	75,2	51,2	19,5	14	7
LAVRAS.....	Lavras.....	688,7	11,9	76,1	41,7	21,0	3	7
LEOPOLDINA.....	Leopoldina.....	714,9	17,8	90,4	23,0	14,2	4	4
MAR DE HESPA- NHA.....	Mar de Hespauha.....	727,7	12,4	78,2	52,5	15,0	4	5
MONTE ALEGRE..	Monte Alegre...	700,0	12,1	70,3	—	—	—	3
MONTES CLAROS.	Montes Claros...	705,5	13,1	66,5	21,6	15,4	2	3
MURIAHÉ].....	Muriahé (S. Paulo do).....	617,5	11,6	90,4	1,0	1,0	3	1
MUZAMBINHO.....	Muzambinho.....	677,3	12,5	78,1	8,9	5,8	14	2
OLIVEIRA.....	Oliveira.....	680,2	5,1	82,4	2,9	2,7	13	2
OURO FINO.....	Ouro Fino.....	684,8	9,5	62,5	23,9	7,9	17	6
	Ouro Preto.....	672,3	10,7	72,3	0,2	0,2	4	1
OURO PRETO.....	Cachoeira do Campo.....	672,1	11,2	83,3	0,0	0,0	—	0
PALMYRA.....	Palmyra.....	690,9	10,8	74,6	42,1	17,7	14	7
PARACATÚ.....	Paracatú.....	704,0	12,0	58,4	6,0	5,1	17	2
PASSA QUATRO..	Passa Quatro....	681,6	10,5	76,0	42,3	16,5	15	10
PIRAPORA.....	Pirapora.....	719,9	11,9	58,5	17,1	9,4	2	4
PITANGUY.....	Pitanguy.....	701,4	11,0	74,3	0,7	0,7	—	1
S. FRANCISCO....	S. Francisco.....	722,3	12,3	59,9	2,2	2,0	2	2
S. JOÃO D'EL-REY	S. João d'El-Rey	687,9	10,3	66,5	3,7	3,0	3	3
S. JOÃO EVANGE- LISTA.....	S. João Evange- lista.....	706,8	11,4	92,7	52,2	33,1	2	6
THEOPHILO OTTO- NI.....	Theophilo Ottoni.	735,8	13,5	77,0	28,1	11,9	1	6

III — Principaes observações meteorologicas — Pressão barometrica, tensão do vapor, humidade relativa e chuva

MUNICIPIOS	ESTAÇÕES	Pressão barometri- ca a 0°	Tensão do vapor m/m	Humidade relativa %	CHUVA			Nu- mero de dias
					Altura total m/m	Maximo em 24 horas		
						M/M	DATA	
UBÁ.....	Ubá.....	736,4	15,6	89,2	92,2	57,0	14	5
UBERABA.....	Uberaba.....	698,1	10,6	56,3	23,3	10,6	13	5
VIÇOSA.....	Viçosa.....	709,5	12,5	96,2	7,5	3,0	4	4

OUTUBRO

ARAGUARY.....	Araguary.....	618,5	12,8	75,1	150,2	40,2	25	12
ARASSUAHY.....	Arassuahy.....	737,8	15,1	73,5	66,2	14,6	20	13
ARAXÁ.....	Araxá.....	668,7	13,1	72,0	133,6	39,0	6	12
BARBACENA.....	Barbaceua.....	670,4	12,7	92,3	105,0	21,4	19	14
BELLO HORIZONTE.....	Bello Horizonte..	685,1	16,1	85,2	90,4	36,6	13	10
	Gamelleira.....	687,8	13,9	75,4	103,2	21,0	5	11
BOM SUCESSO...	Bom Sucesso....	682,2	11,9	72,2	318,4	115,0	14	12
CAXAMBÚ.....	Caxambú.....	686,6	12,5	77,9	101,4	21,0	21	12
CURVELO.....	Curvello.....	660,2	13,8	70,2	37,4	20,1	18	7
DIAMANTINA.....	Diamantina.....	661,1	11,2	78,3	121,7	42,0	29	10
FORTALEZA.....	Fortaleza.....	709,9	13,7	69,3	170,5	63,0	20	15
FRUCTAL.....	Fructal.....	716,1	14,5	77,3	70,1	48,5	18	2
GRÃO MOGOL.....	Grão Mogol.....	693,7	12,8	74,4	133,6	33,2	20	15
ITABIRA.....	Itabira.....	697,8	12,7	80,6	51,9	16,0	19	11
ITAJUBÁ.....	Itajubá.....	690,1	12,9	89,2	82,3	31,6	6	11
JANUARIA.....	Jauuaria.....	722,2	19,6	91,0	65,7	23,3	29	10
JUIZ DE FÓRA...	Juiz de Fôra....	705,0	13,0	80,3	147,1	21,1	25	16
LAVRAS.....	Lavras.....	687,3	13,4	81,6	165,3	57,0	14	10
LEOPOLDINA.....	Leopoldina.....	743,6	16,4	81,6	131,0	33,8	28	14
MAR DE HESPA-NHA.....	Mar de Hespanha	726,2	13,8	79,5	125,7	47,0	22	12
MONTE ALEGRE..	Monte Alegre....	698,6	15,5	80,4	160,4	57,4	15	10
MONTES CLAROS.	Montes Claros...	706,2	14,9	67,1	46,4	16,0	30	5
MURIAHÉ.....	Muriahé (S. Pau- lo do).....	646,1	15,5	90,9	165,0	64,0	28	9
MUZAMBINHO.....	Muzambinho.....	675,6	13,8	80,9	108,1	29,9	25	11
OLIVEIRA.....	Oliveira.....	678,7	13,0	85,2	121,9	47,7	4	11
OURO FINO.....	Ouro Fino.....	683,3	10,6	61,4	116,6	34,7	6	7

III — Principaes observações meteorologicas — Pressão barometrica, tensão do vapor, humidade relativa e chuva

MUNICIPIOS	ESTAÇÕES	Pressão barometri- ca a 0°	Tensão do vapor m/m	Humidade relativa %	CHUVA			Nu- me- ro de dias
					Altura total m/m	Maximo em 24 horas		
						M/M	DATA	
OURO PRETO.....	Ouro Preto.....	670,9	12,3	80,8	162,6	33,4	22	15
	Cachoeira do Campo.....	670,8	13,0	90,3	119,3	32,6	18	11
PALMYRA.....	Palmyra.....	689,6	12,4	85,1	156,2	43,4	13	20
PARACATÚ.....	Paracatú.....	702,5	15,4	73,0	61,8	16,3	3	9
PASSA QUATRO.....	Passa Quatro....	683,2	11,1	74,5	77,3	30,5	6	12
PIRAPORA.....	Pirapora.....	718,5	13,1	57,7	28,1	18,0	15	3
PITANGUY.....	Pitanguy.....	701,4	11,0	74,3	0,7	31,0	15	11
S. FRANCISCO.....	S. Francisco.....	721,2	15,7	68,5	71,6	17,4	20	10
S. JOÃO D'EL-REY	S. João d'El-Rey..	686,8	12,1	73,3	118,8	29,0	18	13
S. JOÃO EVANGE- LISTA.....	S. João Evangelis- ta.....	705,1	13,5	88,7	122,3	50,0	19	11
THEOPHILOOTTO- NI.....	Theophilo Ottoni	734,1	15,0	75,1	60,3	16,2	20	11
UBÁ.....	Ubá.....	735,3	15,8	86,5	70,0	21,2	14	9
UBERABA.....	Uberaba.....	696,2	12,3	61,9	124,7	38,0	29	11
VIÇOSA.....	Viçosa.....	707,8	14,9	95,4	85,5	41,3	18	7

NOVEMBRO

ARAGUARY.....	Araguary.....	—	14,2	81,4	176,9	41,0	27	11
ARASSUAHY.....	Arassuahy.....	737,6	17,1	89,0	323,0	65,0	2—24	14
ARAXÁ.....	Araxá.....	668,5	14,4	77,5	164,8	42,0	2	12
BARBACENA.....	Barbacena.....	670,2	13,1	89,8	182,7	29,5	2	14
BELLO HORIZON- TE.....	Bello Horizonte..	686,4	16,5	86,7	187,2	29,0	2	14
	Gamelleira.....	678,2	13,1	83,9	143,7	39,4	7	12
BOM SUCESSO.....	Bom Successo....	682,4	14,4	81,3	125,5	36,0	7	11
CAXAMBÚ.....	Caxambú.....	686,3	13,0	77,9	108,2	26,0	20	15
CURVELLO.....	Curvello.....	660,0	15,9	81,6	288,0	60,2	2	13
DIAMANTINA.....	Diamantina.....	663,4	12,7	88,7	287,8	48,3	3	16
FORTALEZA.....	Fortaleza.....	709,9	15,3	81,0	303,5	58,8	2	19
FRUCTAL.....	Fructal.....	715,7	15,9	79,2	120,7	63,8	3	5
GRÃO MOGOL.....	Grão Mogol.....	693,6	14,2	84,6	23,0	23,0	24	19
ITABIRA.....	Itabira.....	697,4	13,7	84,9	232,9	42,5	2	13
ITAJUBÁ.....	Itajubá.....	689,5	13,7	80,2	143,9	43,2	19	10
JANUARIA.....	Januaria.....	722,8	19,2	96,2	310,1	65,2	9	20

III — Principaes observações meteorológicas — Pressão barométrica, tensão do vapor, humidade relativa e chuva

MUNICIPIOS	ESTAÇÕES	Pressão barométrica a 0'	Tensão do vapor m/m	Humidade relativa %	CHUVA			
					Altura total m/m	Maximo em 24 horas		Número de dias
						M.M	DATA	
JUIZ DE FÓRA...	Juiz de Fôra.....	704.5	13.7	77.7	156.7	29.6	25	15
LAVRAS.....	Lavras.....	686.9	14.0	81.0	66.7	18.0	7	11
LEOPOLDINA.....	Leopoldina.....	713.0	15.0	74.3	158.5	28.4	7	18
MAR DE HESPA- NHA.....	Mar de Hespanha.....	725.5	14.3	77.0	192.8	71.5	29	12
MONTE ALEGRE..	Monte Alegre.....	698.1	16.6	83.5	127.2	42.6	27	11
Montes Claros.	Montes Claros....	706.2	16.6	80.0	126.5	60.2	29	14
MURIAHÉ.....	Muriahé (S. Paulo do).....	615.5	15.6	89.9	172.8	43.0	23	13
MUZAMBINHO....	Muzambinho.....	675.2	14.4	81.2	64.1	25.2	2	8
OLIVEIRA.....	Oliveira.....	678.2	13.1	83.9	113.7	39.4	7	12
OURO FINO.....	Ouro Fino.....	683.0	11.4	63.3	107.2	38.4	29	10
OURO PRETO.....	Ouro Preto.....	670.5	13.3	82.6	152.0	32.1	29	17
	Cachoeira do Campo.....	670.4	13.4	90.6	135.1	28.2	28	16
PALMYRA.....	Palmyra.....	699.2	12.1	77.8	157.1	47.0	23	16
PARACATÚ.....	Paracatú.....	705.5	16.5	82.0	173.8	42.7	3	18
PASSA QUATRO...	Passa Quatro.....	682.8	11.2	71.0	81.2	17.4	19	12
PIRAPORA.....	Pirapora.....	718.7	16.0	71.8	375.1	45.8	24	23
PITANGUY.....	Pitanguy.....	699.9	13.2	79.7	80.0	31.0	15	12
S. FRANCISCO...	S. Francisco.....	720.9	17.3	81.7	253.0	66.0	29	20
S. JOÃO D'EL-REY	S. João d'El-Rey..	686.1	12.9	76.1	114.2	45.0	7	12
S. JOÃO EVANGE- LISTA.....	S. João Evangelis- ta.....	701.7	14.4	92.5	246.0	45.4	8	18
THEOPHILO OTTO- NI.....	Theophilo Ottoni..	733.7	16.4	81.8	331.6	73.5	8	19
UBÁ.....	Ubá.....	734.3	16.1	87.7	157.4	30.0	23	15
UBERABA.....	Uberaba.....	696.1	13.5	61.6	97.4	48.2	2	12
VIÇOSA.....	Viçosa.....	707.4	14.6	95.2	249.0	52.6	30	15
DEZEMBRO								
ARAGUARY.....	Araguay.....	—	15.1	88.4	376.8	53.8	30	20
ARASSUAHY.....	Arassuahy.....	737.1	18.7	88.2	181.0	66.0	8	10
ARAXÁ.....	Araxá.....	668.7	15.2	81.3	249.8	50.0	7	19

III — Principaes observações meteorologicas — Pressão barometrica, tensão do vapor, humidade relativa e chuva

MUNICIPIOS	ESTAÇÕES	Pressão barometri- ca a 0°	Tensão do vapor m/m	Humidade relativa %	CHUVA			Nu- me- ro de dias
					Altura total m/m	Maximo em 24 horas		
						M/M	DATA	
BARBACENA.....	Barbacena.....	670,3	14,3	85,4	152,0	22,0	28	23
BELLO HORIZON- TE.....	Bello Horizonte..	686,7	16,1	85,6	391,8	59,8	27	19
	Gamelleira.....	687,8	15,7	82,8	353,8	65,8	26	20
BOM SUCESSO..	Bom Successo....	682,4	14,4	81,3	596,0	78,8	23	21
CAXAMBÚ.....	Caxambá.....	686,5	14,7	83,2	244,4	45,2	6	22
CURVELLO.....	Curvello.....	660,2	16,5	86,0	299,0	65,8	27	19
DIAMANTINA.....	Diamantina.....	662,7	13,3	83,3	269,4	54,3	3	19
FORTALEZA.....	Fortaleza.....	709,9	15,4	76,7	172,0	64,2	9	12
FRUCTAL.....	Fructal.....	—	—	—	—	—	—	—
GRÃO MOGOL....	Grão Mogol.....	683,2	14,3	82,2	226,8	41,0	9	16
ITABIRA.....	Itabira.....	697,6	15,1	91,4	394,2	64,4	7	23
ITAJUBÁ.....	Itajubá.....	689,7	15,7	92,8	250,7	66,0	6	11
JANUARIA.....	Januaria.....	722,2	20,9	93,9	163,8	30,8	25	15
JUIZ DE FÓRA...	Juiz de Fóra....	701,6	15,6	81,9	213,0	43,2	7	25
LAVRAS.....	Lavras.....	687,1	15,5	85,3	210,6	31,0	29	21
LEOPOLDINA.....	Leopoldina.....	743,0	16,6	78,0	213,1	57,4	7	17
MAR DE HESPA- NHA.....	Mar de Hespanha	725,4	16,3	80,8	226,9	61,0	21	17
MONTE ALEGRE..	Monte Alegre....	697,5	16,1	85,3	109,3	38,0	21	5
MONTES CLAROS.	Montes Claros...	706,5	17,0	81,2	247,2	56,4	8	12
MURIAHÉ.....	Muriahé (S. Paulo do).....	615,2	17,4	92,1	229,3	30,0	22	17
MUZAMBINHO....	Muzambinho.....	674,8	14,9	83,4	251,9	43,2	6	17
OLIVEIRA.....	Oliveira.....	678,0	14,3	82,3	316,2	51,2	7	19
OURO FINO.....	Ouro Fino.....	683,1	13,6	75,4	207,4	33,0	6	19
OURO PRETO.....	Ouro Preto.....	670,8	14,6	87,7	436,9	56,2	2	24
	Cachoeira do Campo.....	670,2	14,7	95,3	334,4	61,2	23—1	23
PALMYRA.....	Palmyra.....	689,9	13,6	80,8	158,6	30,0	21	20
PARACATÚ.....	Paracatú.....	702,5	17,3	87,5	399,7	67,0	27	25

III — Principaes observações meteorológicas — Pressão barometrica, tensão do vapor; humidade relativa e chuva

MUNICIPIOS	ESTAÇÕES	Pressão barometri- ca a 0°	Tensão do vapor m/m	Humidade relativa %	CHUVA			
					Altura total m/m	Maximo em 24 horas		Nu- me ro de dias
						M.M	DATA	
PASSA QUATRO...	Passa Quatro....	682,9	12,7	76,8	449,0	126,8	6	19
PIRAPORA.....	Pirapora.....	719,5	17,1	78,0	483,1	130,0	28	19
PITANGUY.....	Pitanguy.....	699,9	15,7	89,5	516,2	89,4	26	20
S. FRANCISCO....	S. Francisco....	721,2	17,4	82,2	161,1	65,0	27	11
S. JOÃO D'EL-REY	S. João d'El-Rey.	686,3	14,9	83,2	239,7	44,0	18	21
S. JOÃO EVANGE- LISTA.....	S. João Evange- lista.....	701,9	15,5	92,1	202,7	63,4	27	19
THEOPHILOOTTO NI.....	Theophilo Ottoni.	733,8	17,2	80,2	259,0	93,0	8	14
UBÁ.....	Ubá.....	731,3	18,0	90,9	237,5	61,4	27	17
UBERABA.....	Uberaba.....	696,1	15,0	73,3	263,9	60,6	27	20
VIÇOSA.....	Viçosa.....	707,1	18,1	95,9	183,8	38,6	27	18

RESUMO ANNUAL

ARAGUARY.....	Araguary.....	—	12,6	76,3	—	—	—	—
ARASSUAHY.....	Arassuahy.....	731,2	15,2	82,2	952,7	66,0	8—12°	71
ARAXÁ.....	Araxá.....	669,9	13,0	76,1	1.318,0	53,0	25—2°	111
BARBACENA.....	Barbacena.....	671,6	12,5	91,2	1.345,0	71,2	14—1°	131
BELLO HORIZON- TE.....	Bello Horizonte.. Gamelleira.....	— 689,0	— 13,2	— 77,3	— 1.520,1	— 78,0	— 23—1°	— 104
BOM SUCESSO...	Bom Sucesso...	684,2	12,2	77,1	2.147,5	115,0	14—10°	107
CAXAMBÚ.....	Caxambú.....	687,8	12,8	81,3	1.276,7	80,4	9—3°	123
CURVELLO.....	Curvello.....	—	13,7	79,0	1.211,6	65,8	27—12°	84
DIAMANTINA.....	Diamantina.....	663,0	11,8	85,8	1.366,9	58,5	24—2°	109
FORTALEZA.....	Fortaleza.....	711,0	13,7	73,7	1.014,1	61,2	9—12°	122
FRUCTAL.....	Fructal.....	717,5	14,5	85,4	1.006,2	66,0	17—3°	63
GRÃO MOGOL....	Grão Mogol.....	664,6	12,8	78,8	1.147,0	64,4	23—3°	113
ITABIRA.....	Itabira.....	699,1	12,8	89,0	1.382,4	66,4	23—2°	181
ITAJUBÁ.....	Itajubá.....	691,2	12,4	91,0	1.284,0	66,0	6—12°	107

III — Principaes observações meteorológicas — Pressão barometrica, tensão do vapor, humidade relativa e chuva

MUNICIPIOS	ESTAÇÕES	Pressão barometri- ca a 0°	Tensão do vapor m/m	Humidade relativa %	CHUVA			Nu- me- ro de dias
					Altura total m/m	Maximo em 24 horas		
						M/M	DATA	
JANUARIA.....	Januaria.....	723,6	17,6	89,5	952,0	65,2	9—11°	78
JUIZ DE FÓRA...	Juiz de Fôra....	705,1	13,3	80,4	1.289,9	89,4	21—1°	141
LAVRAS.....	Lavras.....	688,3	13,2	83,3	1.236,1	57,0	14—10°	115
LEOPOLDINA.....	Leopoldina.....	714,6	16,6	85,0	1.573,0	65,4	23—2°	168
MAR DE HESPA- NHA.....	Mar de Hespanha.	727,2	14,0	81,7	1.373,9	74,0	21—1°	107
MONTE ALEGRE.	Monte Alegre....	700,0	14,1	83,6	991,2	57,4	15—10°	80
Montes Claros.	Montes Claros....	707,1	14,5	74,9	963,8	60,2	29—11°	58
MURIAHE'.....	Muriahé (S. Pau- lo do).....	746,8	15,3	92,9	1.474,5	67,0	27—2°	101
MUZAMBINHO....	Muzambi,ho....	676,7	13,4	81,5	1.209,6	49,6	15—1°	119
OLIVEIRA.....	Oliveira.....	679,8	13,1	82,3	1.341,0	61,8	22—2°	103
OURO FINO.....	Ouro Fino.....	681,4	11,4	70,5	1.326,2	63,2	22—2°	130
OURO PRETO.....	Ouro Preto.....	670,8	12,1	82,2	1.792,1	68,5	23—1°	130
	Cachoeira do Campo.....	671,8	12,1	88,4	1.182,1	61,2	23—1°	118
PALMYRA.....	Palmyra.....	691,6	12,2	80,8	1.463,1	62,2	27—2°	147
PARACATÚ.....	Paracatú.....	704,0	14,3	78,3	1.359,1	67,0	27—1°	105
PASSA QUATRO...	Passa Quatro....	681,3	11,2	77,6	1.389,6	126,8	6—12°	128
PIRAPORA.....	Pirapora.....	719,7	14,8	71,6	1.499,2	130,0	28—1°	83
PITANGUY.....	Pitanguy.....	701,2	12,9	85,8	1.616,2	89,4	26—12°	98
S. FRANCISCO....	S. Francisco.....	722,2	14,8	71,9	862,4	67,0	28—2°	68
S. JOÃO D'EL-REY	S. João d'El-Rey.	686,6	12,1	75,0	1.186,4	68,1	16—1°	111
S. JOÃO EVANGE- LISTA.....	S. João Evange- lista.....	706,2	14,9	91,2	1.115,3	63,4	27—12°	123
THEOPHILOOTTO- NI.....	Theophiloto Toni.	731,2	15,3	79,8	1.141,7	93,0	8—12°	109
UBÁ.....	Ubá.....	735,4	15,5	89,2	1.414,1	66,0	10—3°	105
UBERABA.....	Uberaba.....	697,9	13,1	69,7	1.216,2	60,6	27—12°	120
VIÇOSA.....	Viçosa.....	709,3	13,5	96,3	1.411,7	70,0	25—2°	92

IV — Principaes observações meteorológicas — Vento, nebulosidade e evaporação

MUNICÍPIOS	ESTAÇÕES	VENTO		Nebulosidade 0—10	Evaporação total m/m
		Velocidade média em metros por segundo	Direcções predominantes		
JANEIRO					
ARAGUARY.....	Araguary.....	1,0	N E	7,3	—
ARASSUAHY.....	Arassuahy.....	0,1	N E e E	7,9	—
ARAXÁ.....	Araxá.....	2,0	N	8,6	46,3
BARBACENA.....	Barbacena.....	0,9	N e N W	7,3	—
BELLO HORIZONTE.....	Bello Horizonte.....	3,1	S W	6,7	69,8
	Gamelleira.....	0,1	N	7,9	60,3
BOM SUCESSO.....	Bom Sucesso.....	2,8	N	8,1	42,2
CAXAMBU.....	Caxambu.....	0,9	N E	9,4	38,2
CURVELLO.....	Curvello.....	0,2	N	6,5	—
DIAMANTINA.....	Diamantina.....	2,0	N E	7,6	—
FORTALEZA.....	Fortaleza.....	1,0	N E	6,4	66,6
FRUCTAL.....	Fructal.....	0,1	N E e E	7,5	—
GRÃO MOGOL.....	Grão Mogol.....	1,6	N E	6,1	—
ITABIRA.....	Itabira.....	1,7	N E	7,9	—
ITAJUBÁ.....	Itajubá.....	0,3	E	9,5	—
JANUÁRIA.....	Januária.....	5,0	N E	5,8	—
JUIZ DE FÓRA.....	Juiz de Fôra.....	0,9	N	8,3	35,6
LAVRAS.....	Lavras.....	1,2	N W	8,6	43,8
LEOPOLDINA.....	Leopoldina.....	1,3	N E e E	8,8	49,7
MAR DE HESPAÑHA.....	Mar de Hespanha.....	0,1	N e S W	7,9	59,2
MONTE ALEGRE.....	Monte Alegre.....	2,1	N E	8,6	—
MONTES CLAROS.....	Montes Claros.....	0,8	S	6,6	58,2
MURIAÉ.....	Muriahé (S. Paulo do).....	2,6	N E	10,0	—
MUZAMBINHO.....	Muzambinho.....	2,4	W	9,5	90,2
OLIVEIRA.....	Oliveira.....	2,5	S E	7,9	—
OURO FINO.....	Ouro Fino.....	2,9	S E	8,2	45,2
OURO PRETO.....	Ouro Preto.....	2,1	S E	7,6	30,1
	Cachoeira do Campo.....	0,2	N E	7,2	—
PALMYRA.....	Palmyra.....	0,9	N E	9,2	44,3
PARACATU.....	Paracatú.....	2,3	N E	7,2	56,4
PASSA QUATRO.....	Passa Quatro.....	0,6	N E	8,4	118,4
PIRAPORA.....	Pirapora.....	1,0	N E	7,5	61,9

NOTA — O quadro resume informações do Serviço Meteorológico do Estado.

IV — Principaes observações meteorológicas — Vento, nebulosidade e evaporação

MUNICIPIOS	ESTAÇÕES	VENTO		Nebulosidade 0—10	Evapora- ção total m/m
		Veloci- dade mé- dia em me- tros por segundo	Direções predominan- tes		
PITANGUY.....	Pitanguy.....	1,4	N E	7,7	—
S. FRANCISCO.....	S. Francisco.....	1,3	E	4,2	—
S. JOÃO D'EL REY.....	S. João d'El-Rey.....	4,5	S E	8,7	43,1
S. JOÃO EVANGELISTA.....	S. João Evangelista.....	0,1	N	8,0	—
THEOPHILO OTTONI.....	Theophilo Ottoni.....	0,5	N E	7,2	55,6
UBÁ.....	Ubá.....	0,0	—	7,4	—
UBERABA.....	Uberaba.....	1,5	N E	8,5	45,9
VIÇOSA.....	Viçosa.....	1,8	N	8,4	—
FEVEREIRO					
ARAGUARY.....	Araguary.....	9,1	N	5,2	—
ARASSUAHY.....	Arassuahy.....	0,1	N E	6,3	—
ARAXÁ.....	Araxá.....	1,9	S E	6,7	69,5
BARBACENA.....	Barbacena.....	0,8	E	5,8	—
BELLO HORIZONTE.....	Bello Horizonte.....	3,0	S E	4,3	82,0
	Gamelleira.....	0,6	E	5,5	85,3
BOM SUCESSO.....	Bom Successo.....	2,6	N	6,7	49,8
CAXAMBU.....	Caxambú.....	3,4	N E	6,9	52,6
CURVELLO.....	Curvello.....	0,2	S	5,1	—
DIAMANTINA.....	Diamantina.....	1,8	N E	5,2	—
FORTALEZA.....	Fortaleza.....	1,3	N E	5,5	74,2
FRUCTAL.....	Fructal.....	0,1	E	5,2	—
GRÃO MOGOL.....	Grão Mogol.....	1,7	N E	5,7	—
ITABIRA.....	Itabira.....	0,1	N	6,2	—
ITAJUBÁ.....	Itajubá.....	0,2	E	6,8	—
JANUARIA.....	Januarla.....	6,1	N E	4,1	—
JUIZ DE FÓRA.....	Juiz de Fóra.....	1,1	N	6,8	53,3
LAVRAS.....	Lavras.....	0,7	N E	5,9	55,5
LEOPOLDINA.....	Leopoldina.....	1,0	N E	6,8	64,4
MAR DE HESPAÑA.....	Mar de Hespanha.....	0,1	N e N E	6,4	65,7
MONTE ALEGRE.....	Monte Alegre.....	1,5	N E	6,1	—
Montes Claros.....	Montes Claros.....	0,8	S	5,3	62,4
MURIAHÉ.....	Muriahé (S. Paulo do).....	2,6	S E	5,3	—
MUZAMBINHO.....	Muzambinho.....	2,3	N E	7,0	83,4
OLIVEIRA.....	Oliveira.....	1,7	S E	6,2	—

IV — Principaes observações meteorológicas — Vento, nebulosidade e evaporação

MUNICIPIOS	ESTAÇÕES	VENTO		Nebulosidade 0-10	Evaporação total m/m
		Velocidade média em metros por segundo	Direcções predominantes		
OURO FINO.....	Ouro Fino.....	2,8	SE	7,8	63,4
	Ouro Preto.....	2,7	E	6,0	47,4
OURO PRETO.....	Cachoeira do Campo.....	0,3	NE	5,1	—
	Palmyra.....	0,7	S	6,8	51,5
PARACATÚ.....	Paracatú.....	2,3	NE	6,2	65,9
PASSA QUATRO.....	Passa Quatro.....	0,7	SE	6,8	135,4
PIRAPORA.....	Pirapora.....	1,2	NE	5,3	71,5
PITANGUY.....	Pitanguy.....	2,0	NE	5,7	—
S. FRANCISCO.....	S. Francisco.....	0,6	E	3,9	—
S. JOÃO D'EL-REY.....	S. João d'El-Rey.....	1,1	SW	6,6	55,3
S. JOÃO EVANGELISTA.....	S. João Evangelista.....	0,5	N	6,8	—
THEOPHILO OTTONI.....	Theophilo Ottoni.....	0,7	NE	6,1	53,4
UBÁ.....	Ubá.....	0,6	N	6,1	—
UBERABA.....	Uberaba.....	1,2	NE	7,5	61,6
VIÇOSA.....	Viçosa.....	0,9	N e NW	6,6	—

MARÇO

ARAGUARY.....	Araguary.....	1,4	NE	5,4	—
ARASSUAHY.....	Arassuahy.....	0,4	SE	6,6	—
ARAXÁ.....	Araxá.....	2,0	E	7,0	62,4
BARBACENA.....	Barbacena.....	1,6	SE	5,9	—
	Bello Horizonte.....	9,0	SE	3,9	93,0
BELLO HORIZONTE.....	Gamelleira.....	0,9	E	5,0	91,2
	Bom Sucesso.....	2,7	N	6,8	47,1
CAXAMBÚ.....	Caxambú.....	0,9	NE	6,2	52,1
CUBVELLO.....	Curvello.....	0,2	S	5,3	—
DIAMANTINA.....	Diamantina.....	2,5	NE	6,5	—
FORTALEZA.....	Fortaleza.....	1,3	NE	5,2	87,7
FRUCTAL.....	Fructal.....	0,1	E e SE	4,0	—
GRÃO MOGOL.....	Grão Mogol.....	1,5	E	5,1	—
ITABIRA.....	Itabira.....	0,2	S, SE e SW	7,1	—
	Itajubá.....	0,8	S	6,3	—
JANUARIA.....	Januaria.....	1,2	E	3,5	—
JUIZ DE FÓRA.....	Juiz de Fôra.....	0,5	S	7,7	39,8
LAVRAS.....	Lavras.....	0,4	SE	6,6	47,3

IV — Principaes observações meteorologicas — Vento, nebulosidade e evaporação

MUNICIPIOS	ESTAÇÕES	VENTO		Nebulosidade 0—10	Evapora- ção total m/m
		Veloci- dade mé- dia em me- tros por segundo	Direcções predominan- tes		
LEOPOLDINA.....	Leopoldina.....	1,2	NE e E	7,4	48,5
MAR DE HESPAÑHA.....	Mar de Hespanha.....	0,0	—	7,9	57,0
MONTE ALEGRE.....	Monte Alegre.....	1,5	E	6,5	—
MONTES CLAROS.....	Montes Claros.....	1,0	E	4,3	74,8
MURIAHÉ.....	Muriahé (S. Paulo do).....	2,7	SE	8,6	—
MUZAMBINHO.....	Muzambinho.....	2,0	NE	8,3	74,4
OLIVEIRA.....	Oliveira.....	3,1	SE	6,1	—
OURO FINO.....	Curo Fino.....	3,4	SE	6,4	62,3
OURO PRETO.....	Ouro Preto.....	5,2	SE	5,9	35,0
	Cachoeira do Campo.....	0,5	SE	5,0	—
PALMYRA.....	Palmyra.....	0,9	S	8,2	35,4
PARACATÚ.....	Paracatú.....	1,4	NE	6,5	65,1
PASSA QUATRO.....	Passa Quatro.....	1,5	SE	6,1	130,9
PIRAPORA.....	Pirapora.....	1,0	NE	4,1	66,8
PITANGUY.....	Pitanguy.....	0,2	E	5,5	—
S. FRANCISCO.....	S. Francisco.....	3,8	E	2,5	—
S. JOÃO D'EL-REY.....	S. João d'El-Rey.....	1,0	SE	6,8	50,6
S. JOÃO EVANGELISTA.....	S. João Evangelista.....	0,2	S	7,0	—
THEOPHILO OTTONI.....	Theophilo Ottoni.....	0,4	SE	6,7	50,5
UBÁ.....	Ubá.....	0,3	N	7,5	—
UBERABA.....	Uberaba.....	1,2	NE	7,4	57,1
VIÇOSA.....	Viçosa.....	3,3	N	7,5	—
ABRIL					
ARAGUARY.....	Araguary.....	4,0	NE	1,5	—
ARASSUAHY.....	Arassuahy.....	0,4	NW	5,6	—
ARAXÁ.....	Araxá.....	1,6	SE	3,0	91,5
BARBACENA.....	Barbacena.....	0,8	E	3,8	—
BELLO HORIZONTE.....	Bello Horizonte.....	5,1	SW	2,4	91,4
	Gamelleira.....	0,5	E e SE	2,7	88,2
BOM SUCESSO.....	Bom Successo.....	2,3	E	3,9	80,5
CAXAMBÚ.....	Caxambú.....	0,4	NE	2,4	61,9
CURVELLO.....	Curvello.....	0,1	S	1,6	—
DIAMANTINA.....	Diamantina.....	1,7	NE	5,7	—
FORTALEZA.....	Fortaleza.....	1,4	SE	6,1	83,6

IV — Principaes observações meteorológicas — Vento, nebulosidade e evaporação

MUNICIPIOS	ESTAÇÕES	VENTO		Nebulosidade 0-10	Evaporação total m/m
		Velocidade média em metros por segundo	Direcções predominantes		
FRUCTAL.....	Fructal.....	0,3	E	1,3	—
GRÃO MOGOL.....	Grão Mogol.....	1,3	NE	5,3	—
ITABIRA.....	Itabira.....	0,7	NE e SE	4,9	—
ITAJUBÁ.....	Itajubá.....	1,1	NE e S	2,2	—
JANUÁRIA.....	Januária.....	1,3	E	2,8	—
JUIZ DE FÓRA.....	Juiz de Fôra.....	0,7	S	5,6	45,8
LAVRAS.....	Lavras.....	0,3	E	3,5	60,0
LEOPOLDINA.....	Leopoldina.....	0,8	E	4,6	49,6
MAR DE HESPAÑIA.....	Mar de Hespanha.....	0,1	NE	5,8	57,2
MONTE ALEGRE.....	Monte Alegre.....	0,8	SE	3,1	—
MONTES CLAROS.....	Montes Claros.....	0,9	S	2,6	86,4
MURIAMÉ.....	Muriahé (S. Paulo do).....	2,5	SE	6,9	—
MUZAMBINHO.....	Muzambinho.....	1,6	NE	2,9	97,4
OLIVEIRA.....	Oliveira.....	2,1	SE	3,1	—
OURO FINO.....	Ouro Fino.....	2,6	SE	3,6	76,8
OURO PRETO.....	Ouro Preto.....	3,9	SE	3,8	41,5
	Cachoeira do Campo.....	0,3	SE	2,3	—
PALMYRA.....	Palmyra.....	2,1	E	7,6	43,6
PARACATÚ.....	Paracatú.....	1,3	NE	4,2	76,5
PASSA QUATRO.....	Passa Quatro.....	0,8	SE	3,6	143,7
PIRAPORA.....	Pirapora.....	1,1	NE	2,8	82,3
PITANGUY.....	Pitanguy.....	0,1	NE e E	2,4	—
S. FRANCISCO.....	S. Francisco.....	0,2	E	1,4	—
S. JOÃO D'EL-REY.....	S. João d'El-Rey.....	0,7	SE	4,6	65,3
S. JOÃO EVANGELISTA.....	S. João Evangelista.....	0,1	N	6,3	—
THEOPHILO OTTONI.....	Theophilo Ottoni.....	0,4	NE	5,8	54,7
UBÁ.....	Ubá.....	0,0	O	4,1	—
UBERABA.....	Uberaba.....	0,5	SE	3,7	80,7
VIÇOSA.....	Viçosa.....	0,1	SW	5,3	—
MAIO					
ARAGUARY.....	Araguary.....	9,1	NE	0,5	—
ARASSUAHY.....	Arassuahy.....	0,4	NW	4,4	—
ARAXÁ.....	Araxá.....	1,3	SE	2,1	113,0
BARBACENA.....	Barbacena.....	0,6	S	2,1	—

IV — Principaes observações meteorologicas — Vento, nebulosidade e evaporação

MUNICIPIOS	ESTAÇÕES	VENTO		Nebulosidade 0—10	Evaporação total m/m
		Velocidade média em metros por segundo	Direções predominantes		
BELLO HORIZONTE.....	Bello Horizonte.....	—	—	—	—
	Gamelleira.....	0,5	SE	3,0	108,1
BOM SUCESSO.....	Bom Sucesso.....	2,1	W	2,3	85,0
CAXAMBÚ.....	Caxambú.....	1,0	NE	1,9	70,2
CURVELLO.....	Curvello.....	0,1	S	0,7	—
DIAMANTINA.....	Diamantina.....	0,7	NE	1,6	—
FORTALEZA.....	Fortaleza.....	1,5	NE	5,3	84,5
FRUCTAL.....	Fructal.....	0,1	E	0,5	—
GRÃO MOGOL.....	Grão Mogol.....	1,5	NE	4,1	—
ITABIRA.....	Itabira.....	0,3	SE	4,8	—
ITAJUBÁ.....	Itajubá.....	0,4	E e SW	1,3	—
JANUARIA.....	Januaria.....	8,0	E	1,8	—
JUIZ DE FÓRA.....	Juiz de Fôra.....	0,7	S	4,8	39,0
LAVRAS.....	Lavras.....	0,7	E	2,1	73,6
LEOPOLDINA.....	Leopoldina.....	0,7	E	4,5	42,4
MAR DE HESPAÑHA.....	Mar de Hespanha.....	0,0	—	5,7	57,2
MONTE ALEGRE.....	Monte Alegre.....	0,6	SE	2,2	—
Montes Claros.....	Montes Claros.....	0,9	S	1,7	90,7
MURIAHÉ.....	Muriahé (S. Paulo do).....	2,2	SE	6,9	—
MUZAMBINHO.....	Muzambinho.....	4,9	NE	2,3	109,7
OLIVEIRA.....	Oliveira.....	2,0	SE	1,5	—
OURO FINO.....	Ouro Fino.....	2,3	SE	2,5	91,7
OURO PRETO.....	Ouro Preto.....	4,2	NE	2,7	47,1
	Cachoeira do Campo.....	0,5	SE	0,7	—
PALMYRA.....	Palmyra.....	7,1	S	6,4	52,8
PARACATÚ.....	Paracatú.....	1,6	W	2,6	95,5
PASSA QUATRO.....	Passa Quatro.....	0,8	SE	2,6	143,6
PIRAPORA.....	Pirapora.....	1,1	NE	1,5	89,1
PITANGUY.....	Pitanguy.....	0,0	—	1,1	—
S. FRANCISCO.....	S. Francisco.....	1,4	E	1,8	—
S. JOÃO D'EL-REY.....	S. João d'El-Rey.....	0,8	SE	4,3	63,9
S. JOÃO EVANGELISTA.....	S. João Evangelista.....	0,0	—	5,3	—
THEOPHILO OTTONI.....	Theophilo Ottoni.....	0,4	SE	6,0	53,2
UBÁ.....	Ubá.....	0,5	N e SW	4,9	—

IV — Principaes observações meteorológicas — Vento, nebulosidade e evaporação

MUNICIPIOS	ESTAÇÕES	VENTO		Nebulosidade 0-10	Evaporação total m/m
		Velocidade média em metros por segundo	Direcções predominantes		
UBERABA.....	Uberaba.....	0,4	N E	2,4	95,3
VIÇOSA.....	Viçosa.....	0,4	S W	1,5	—
JUNHO					
ARAGUARY.....	Araguary.....	—	—	—	—
ARASSUAHY.....	Arassuahy.....	1,0	S E	5,7	—
ARAXÁ.....	Araxá.....	2,2	S E	3,3	102,8
BARBACENA.....	Barbacena.....	1,0	S	4,3	—
BELLO HORIZONTE.....	Bello Horizonte.....	—	—	—	—
	Gamelleira.....	0,9	E	3,0	110,2
BOM SUCESSO.....	Bom Sucesso.....	2,9	E	4,3	74,8
CAXAMBÚ.....	Caxambú.....	1,5	N E	3,3	72,8
CURVELLO.....	Curvello.....	0,3	S	1,7	—
DIAMANTINA.....	Diamantina.....	2,8	N E	4,9	—
FORTALEZA.....	Fortaleza.....	1,7	N E	5,4	75,3
FRUCTAL.....	Fructal.....	0,4	E	2,2	—
GRÃO MOGOL.....	Grão Mogol.....	2,4	S E	5,4	—
ITABIRA.....	Itabira.....	0,2	S E	5,7	—
ITAJUBÁ.....	Itajubá.....	0,4	N, N E, S E, S e S W	3,4	—
JANUARIA.....	Januaría.....	1,4	S E	1,5	—
JUIZ DE FÓRA.....	Juiz de Fôra.....	1,3	N	5,2	33,8
LAVRAS.....	Lavras.....	1,3	E	3,3	67,0
LEOPOLDINA.....	Leopoldina.....	1,4	E	4,9	53,8
MAR DE HESPAÑA.....	Mar de Hespanha.....	0,5	N W	5,6	53,1
MONTE ALEGRE.....	Monte Alegre.....	2,6	N E	3,1	—
MONTES CLAROS.....	Montes Claros.....	1,3	S	3,0	77,4
MURIAHE'.....	Muriahé (S. Paulo do).....	2,3	S E	8,1	—
MUZAMBINHO.....	Muzambinho.....	2,3	N E	4,8	91,2
OLIVEIRA.....	Oliveira.....	3,2	S E	2,7	—
OURO FINO.....	Ouro Fino.....	2,8	S E	4,3	87,6
	Ouro Preto.....	7,0	S E	5,1	41,0
OURO PRETO.....	Cachoeira do Campo.....	1,1	S E	2,8	—
PALMYRA.....	Palmyra.....	1,1	S	7,1	44,8
PARACATÚ.....	Paracatú.....	2,5	N E	3,2	101,1
PASSA QUATRO.....	Passa Quatro.....	1,9	S E	3,3	132,8

IV — Principaes observações meteorológicas — Vento, nebulosidade e evaporação

MUNICIPIOS	ESTAÇÕES	VENTO		Nebulosidade 0-10	Evaporação total m/m
		Velocidade média em metros por segundo	Direcções predominantes		
PIRAPORA.....	Pirapora.....	—	—	—	—
PITANGUY.....	Pitanguy.....	0,6	SE	2,2	—
S. FRANCISCO.....	S. Francisco.....	0,8	E	1,0	—
S. JOÃO D'EL-REY.....	S. João d'El-Rey.....	0,8	SE	5,3	56,4
S. JOÃO EVANGELISTA.....	S. João Evangelista.....	0,3	S	6,3	—
THEOPHILO OTTONI.....	Theophilo Ottoni.....	0,6	NE	6,3	43,1
UBA'.....	Ubá.....	0,3	NW	5,3	—
UBERABA.....	Uberaba.....	1,6	NE	4,1	—
VIÇOSA.....	Viçosa.....	0,8	S	4,9	—

JULHO

ARAGUARY.....	Araguary.....	—	—	0,7	—
ARASSUAHY.....	Arassuahy.....	1,0	SE	6,1	—
ARAXA'.....	Araxá.....	2,6	SE	1,9	126,5
BARBACENA.....	Barbacena.....	0,8	E	3,0	—
BELLO HORIZONTE.....	Bello Horizonte.....	—	—	—	—
	Gamelleira.....	1,2	E	1,9	135,4
BOM SUCESSO.....	Bom Sucesso.....	2,4	W	2,4	79,0
CAXAMBÚ.....	Caxambú.....	1,0	NE	2,0	74,8
CURVELLO.....	Curvello.....	0,2	S	0,8	—
DIAMANTINA.....	Diamantina.....	2,1	E	4,8	—
FORTALEZA.....	Fortaleza.....	2,2	NE	6,4	70,1
FRUCTAL.....	Fructal.....	0,1	E	0,9	—
GRÃO MOGOL.....	Grão Mogol.....	2,5	SE	5,2	—
ITABIRA.....	Itabira.....	0,2	NE	5,5	—
ITAJUBA'.....	Itajubá.....	0,7	SE	1,4	—
JANUARIA.....	Januaria.....	2,0	SE	1,6	—
JUIZ DE FÓRA.....	Juíz de Fóra.....	1,4	S	4,9	40,5
LAVRAS.....	Lavras.....	1,3	E	1,7	69,6
LEOPOLDINA.....	Leopoldina.....	1,8	E	4,4	66,7
MAR DE HESPAÑHA.....	Mar de Hespanha.....	0,2	NE	5,5	68,9
MONTE ALEGRE.....	Monte Alegre.....	2,4	NE	2,5	—
MONTES CLAROS.....	Montes Claros.....	0,9	S	2,6	82,7
MURIAHÉ.....	Muriahé S. (Paulo do).....	2,3	SE	8,1	—
MUZAMBINHO.....	Muzambinho.....	1,8	NE	3,0	118,1

IV — Principaes observações meteorológicas — Vento, nebulosidade e evaporação

MUNICIPIOS	ESTAÇÕES	VENTO		Nebulosidade 0—10	Evaporação total m m
		Velocidade média em metros por segundo	Direcções predominantes		
OLIVEIRA.....	Oliveira.....	2,9	S E	1,7	—
OURO FINO.....	Ouro Fino.....	2,9	S E	2,3	113,2
OURO PRETO.....	Ouro Preto.....	5,8	S E	4,1	53,0
	Cachoeira do Campo.....	1,1	S E	2,4	—
PALMYRA.....	Palmyra.....	1,3	S	6,9	59,8
PARACATU.....	Paracatu.....	2,7	N E	2,4	115,2
PASSA QUATRO.....	Passa Quatro.....	1,2	S E	2,3	150,5
PIRAPORA.....	Pirapora.....	1,3	E	1,1	91,0
PITANGUY.....	Pitanguy.....	0,2	NE, E e SE	1,3	—
S. FRANCISCO.....	S. Francisco.....	1,3	E	1,1	—
S. JOÃO D'EL-REY.....	S. João d'El-Rey.....	0,8	S E	3,6	63,2
S. JOÃO EVANGELISTA.....	S. João Evangelista.....	0,2	E e N E	6,5	—
THEOPHILO OTTONI.....	Theophilo Ottoni.....	0,3	S E	7,7	45,9
UBA.....	Uba.....	0,1	N, N E e S E	3,3	—
UBERABA.....	Uberaba.....	1,2	E	2,4	156,6
VIÇOSA.....	Viçosa.....	1,0	S W	2,9	—
AGOSTO					
ARAGUARY.....	Araguary.....	5,0	N E	2,5	—
ARASSUALHY.....	Arassualty.....	1,4	S E e N W	5,6	—
ARAXÁ.....	Araxá.....	2,0	S E	2,0	159,4
BARBACENA.....	Barbacena.....	1,1	S E	2,7	—
BELLO HORIZONTE.....	Bello Horizonte.....	—	—	—	—
	Gamelleira.....	0,7	E	2,0	154,5
BOM SUCESSO.....	Bom Sucesso.....	2,1	W	2,5	103,3
CAXAMBÚ.....	Caxambú.....	1,5	N E	2,6	100,8
CURVELLO.....	Curvello.....	0,2	S	0,3	—
DIAMANTINA.....	Diamantina.....	2,1	N E	2,2	—
FORTALEZA.....	Fortaleza.....	2,0	N E	4,5	103,7
FRUCTAL.....	Fructal.....	0,2	N E	1,5	—
GRÃO MOGOL.....	Grão Mogol.....	2,0	N E e S E	3,2	—
ITABIRA.....	Itabira.....	0,1	S E e S	5,0	—
ITAJUBÁ.....	Itajubá.....	0,4	E	1,6	—
JANUARIA.....	Januaria.....	1,0	N E	1,0	—
JUIZ DE FÓRA.....	Juiz de Fôra.....	1,5	N	4,0	56,6

IV — Principaes observações meteorologicas — Vento, nebulosidade e evaporação

MUNICIPIOS	ESTAÇÕES	VENTO		Nebulosidade 0—10	Evaporação total m/m
		Velocidade média em metros por segundo	Direcções predominantes		
LAVRAS.....	Lavras.....	1,0	S E	1,9	97,5
LEOPOLDINA.....	Leopoldina.....	1,7	E	4,2	88,2
MAR DE HESPAÑHA.....	Mar de Hespanha.....	0,3	N E	5,2	72,9
MONTE ALEGRE.....	Monte Alegre.....	2,9	N E	3,1	—
MONTES CLAROS.....	Montes Claros.....	1,1	S	1,4	104,8
MURIAHÉ.....	Muriahé (S. Paulo do).....	2,5	S E	0,6	—
MUZAMBINHO.....	Muzambinho.....	1,6	N E	3,0	129,0
OLIVEIRA.....	Oliveira.....	2,6	S E	1,9	—
OURO FINO.....	Ouro Fino.....	3,8	S E	3,0	158,1
OURO PRETO.....	Ouro Preto.....	4,5	E	3,7	60,0
	Cachoeira do Campo.....	0,5	N E	2,4	—
PALMYRA.....	Palmyra.....	1,2	N	0,2	85,5
PARACATÚ.....	Paracatú.....	2,1	N E	2,4	150,3
PASSA QUATRO.....	Passa Quatro.....	0,7	S E	2,6	158,4
PIRAPORA.....	Pirapora.....	1,2	E	1,1	123,0
PITANGUY.....	Pitanguy.....	0,3	N E e E	1,3	—
S. FRANCISCO.....	S. Francisco.....	1,5	E	0,1	—
S. JOÃO D'EL-REY.....	S. João d'El-Rey.....	0,8	S E	4,9	90,1
S. JOÃO EVANGELISTA.....	S. João Evangelista.....	0,1	S W	5,6	—
THEOPHILO OTTONI.....	Theophilo Ottoni.....	0,4	N E	4,8	60,4
UBA'.....	Uba'.....	0,1	N	3,8	—
UBERABA.....	Uberaba.....	1,3	N E	3,3	156,6
VIÇOSA.....	Viçosa.....	0,8	W	3,1	—
SETEMBRO					
ARAGUARY.....	Araguary.....	8,0	N E	4,3	—
ARASSUAHY.....	Arassuahy.....	2,0	S E	5,6	—
ARAXA'.....	Araxá.....	2,1	S E	2,5	167,7
BARBACENA.....	Barbacena.....	1,3	S E	5,6	—
BELLO HORIZONTE.....	Bello Horizonte.....	—	—	—	—
	Gamelleira.....	1,0	E	4,6	157,2
BOM SUCESSO.....	Bom Sucesso.....	2,8	W	4,1	109,8
CAXAMBÚ.....	Caxambá.....	1,5	N E e N W	4,5	92,9
CURVELLO.....	Curvello.....	0,1	E	1,1	—
DIAMANTINA.....	Diamantina.....	1,4	N E	3,6	—

IV — Principaes observações meteorológicas — Vento, nebulosidade e evaporação

MUNICÍPIOS	ESTACÕES	VENTO		Nebulosidade 0—10	Evaporação total m/m
		Velocidade média em metros por segundo	Direções predominantes		
FORTALEZA.....	Fortaleza.....	2,2	SE	6,1	106,2
FRUCTAL.....	Fructal.....	0,6	E	0,5	—
GRÃO MOGOL.....	Grão Mogol.....	1,6	NE	3,6	—
ITABIRA.....	Itabira.....	0,1	NE, W e NW	8,3	—
ITAJUBÁ.....	Itajubá.....	0,3	E e S	3,5	—
JANUÁRIA.....	Januária.....	1,4	E	2,2	—
JUIZ DE FÓRA.....	Juíz de Fôra.....	1,6	S	6,1	58,6
LAVRAS.....	Lavras.....	1,6	SE	4,0	98,6
LEOPOLDINA.....	Leopoldina.....	2,3	SE	7,5	93,8
MAR DE HESPAÑHA.....	Mar de Hespanha.....	0,1	NE	7,6	67,0
MONTE ALEGRE.....	Monte Alegre.....	1,9	NE	3,1	—
Montes CLAROS.....	Montes Claros.....	0,7	E	2,3	100,9
MURIAHÉ.....	Muriahé (S. Paulo do).....	3,1	SE	10,0	—
MUZAMBINHO.....	Muzambinho.....	2,6	NE	5,6	129,0
OLIVEIRA.....	Oliveira.....	3,8	SE	5,3	—
OURO FINO.....	Ouro Fino.....	3,3	SE	3,5	146,1
OURO PRETO.....	Ouro Preto.....	4,7	SE	5,0	73,9
	Cachoeira do Campo.....	1,5	NE	6,2	—
PALMYRA.....	Palmyra.....	1,1	S	8,5	79,8
PARACATÚ.....	Paracatú.....	2,6	NE	2,9	174,6
PASSA QUATRO.....	Passa Quatro.....	1,7	SE	4,0	151,1
PIRAPORA.....	Pirapora.....	1,6	SE	1,8	134,8
PITANGUY.....	Pitanguy.....	0,3	NE e E	2,5	—
S. FRANCISCO.....	S. Francisco.....	0,9	E	0,7	—
S. JOÃO D'EL-REY.....	S. João d'El-Rey.....	0,2	SE	5,2	84,1
S. JOÃO EVANGELISTA.....	S. João Evangelista.....	0,1	S	8,2	—
THEOPHILO OTTONI.....	Theophilo Ottoni.....	0,3	NE	6,2	53,4
UBÁ.....	Ubá.....	0,4	N	8,6	—
UBERABA.....	Uberaba.....	1,3	NE	4,6	142,7
VIÇOSA.....	Viçosa.....	0,5	S	6,6	—
OUTUBRO					
ARAGUARY.....	Araguary.....	7,0	NE	4,3	—
ARASSUAHY.....	Arassuahy.....	1,4	S	8,2	—
ARAXÁ.....	Araxá.....	1,8	SE	5,4	125,3

IV — Principaes observações meteorológicas — Vento, nebulosidade e evaporação

MUNICIPIOS	ESTAÇÕES	VENTO		Nebulosidade 0-10	Evaporação total m/m
		Velocidade média em metros por segundo	Direções predominantes		
BARBACENA.....	Barbacena.....	1,0	NE	6,0	—
BELLO HORIZONTE.....	Bello Horizonte.....	2,1	SE e E	4,4	200,1
	Gamelleira.....	1,1	E	6,2	141,4
BOM SUCESSO.....	Bom Sucesso.....	3,5	W	5,6	89,7
CAXAMBÚ.....	Caxambú.....	2,0	NE	7,1	93,4
CURVELLO.....	Curvello.....	0,4	E	3,3	—
DIAMANTINA.....	Diamantina.....	2,8	NE	5,2	—
FORTALEZA.....	Fortaleza.....	1,7	SE	7,5	98,1
FRUCTAL.....	Fructal.....	1,1	E	2,7	—
GRÃO MOGOL.....	Grão Mogol.....	2,0	SE	6,5	—
ITABIRA.....	Itabira.....	0,4	NE	8,0	—
ITAJUBÁ.....	Itajubá.....	0,5	E	4,6	—
JANUARIA.....	Januária.....	1,9	E	6,3	—
JUIZ DE FÓRA.....	Juiz de Fôra.....	1,3	S	8,0	47,1
LAVRAS.....	Lavras.....	2,0	SE	5,4	88,0
LEOPOLDINA.....	Leopoldina.....	2,6	E	7,5	89,5
MAR DE HESPAÑHA.....	Mar de Hespanha.....	0,1	N	7,8	74,0
MONTE ALEGRE.....	Monte Alegre.....	1,8	NE	4,8	—
Montes CLAROS.....	Montes Claros.....	1,8	S	3,3	107,9
MURIAHÉ.....	Muriahé (S. Paulo do).....	3,7	SE	10,0	—
MUZAMBINHO.....	Muzambinho.....	2,3	NE	6,2	120,8
OLIVEIRA.....	Oliveira.....	7,1	SE	5,4	—
OURO FINO.....	Ouro Fino.....	2,5	SE	4,3	110,7
OURO PRETO.....	Ouro Preto.....	3,6	E	6,5	60,9
	Cachoeira do Campo.....	2,0	NE	6,5	—
PALMYRA.....	Palmyra.....	1,1	S	8,4	57,7
PARACATÚ.....	Paracatú.....	2,5	NE	5,5	132,4
PASSA QUATRO.....	Passa Quatro.....	1,2	SE	5,4	143,8
PIRAPORA.....	Pirapora.....	1,9	E	5,7	103,1
PITANGUY.....	Pitanguy.....	1,0	SE e NE	4,8	—
S. FRANCISCO.....	S. Francisco.....	0,4	E	4,1	—
S. JOÃO D'EL-REY.....	S. João d'El-Rey.....	2,4	SE	7,2	72,0
S. JOÃO EVANGELISTA.....	S. João Evangelista.....	0,7	NE	7,8	—
THEOPHILO OTTONI.....	Theophilo Ottoni.....	0,6	NE	7,4	60,3

IV — Principaes observações meteorológicas — Vento, nebulosidade e evaporação

MUNICIPIOS	ESTAÇÕES	VENTO		Nebulosidade 0-10	Evaporação total m/m
		Velocidade média em metros por segundo	Direcções predominantes		
UBA'.....	Ubá.....	0,2	N	8,1	—
UBERABA.....	Uberaba.....	0,9	N E	5,8	110,8
VIÇOSA.....	Viçosa.....	0,6	N W	6,4	—
NOVEMBRO					
ARAGUARY.....	Araguary.....	0,4	N W	4,8	—
ARASSUAHY.....	Arassuahy.....	1,4	N E	8,8	—
ARAXÁ.....	Araxá.....	1,7	S E	6,3	86,7
BARBACENA.....	Barbacena.....	1,4	E	7,1	—
BELLO HORIZONTE.....	Bello Horizonte.....	1,9	S E	4,9	174,9
	Gamelheira.....	1,2	E	6,2	110,0
BOM SUCESSO.....	Bom Sucesso.....	3,2	W	6,1	82,1
CAXAMBÚ.....	Caxambú.....	2,0	N E	6,6	85,2
CURVELLO.....	Curvello.....	0,3	E	5,6	—
DIAMANTINA.....	Diamantina.....	1,8	N E	7,0	—
FORTALEZA.....	Fortaleza.....	1,4	N E	8,1	55,0
FRUCTAL.....	Fructal.....	1,1	E	2,7	—
GRÃO MOGOL.....	Grão Mogol.....	1,6	N E	7,6	—
ITABIRA.....	Itabira.....	0,2	N E	7,5	—
ITAJUBA'.....	Itajubá.....	0,5	E	4,5	—
JANUARIA.....	Januaria.....	1,8	E	7,7	—
JUIZ DE FÓRA.....	Juiz de Fôra.....	1,6	S	7,2	53,5
LAVRAS.....	Lavras.....	1,2	S E	6,4	83,3
LEOPOLDINA.....	Leopoldina.....	2,2	E	7,1	83,0
MAR DE HESPAÑHA.....	Mar de Hespanha.....	0,0	—	7,1	84,2
MONTE ALEGRE.....	Monte Alegre.....	1,7	N E	5,6	—
MONTES CLAROS.....	Montes Claros.....	1,8	E e W	6,4	51,6
MURIAHÉ.....	Muriahé (S. Paulo do).....	3,1	S E	9,6	—
MUZAMBINHO.....	Muzambinho.....	2,3	N E	5,9	123,5
OLIVEIRA.....	Oliveira.....	3,4	S E	6,5	—
OURO FINO.....	Ouro Fino.....	3,0	S E	4,9	119,8
	Ouro Preto.....	3,2	S E	6,2	51,1
OURO PRETO.....	Cachoeira do Campo.....	1,3	N E	6,1	—

IV — Principaes observações meteorológicas — Vento, nebulosidade e evaporação

MUNICIPIOS	ESTAÇÕES	VENTO		Nebulosidade 0-10	Evaporação total m/m
		Velocidade média em metros por segundo	Direcções predominantes		
PALMYRA.....	Palmyra.....	1,0	S	8,4	62,2
PARACATÚ.....	Paracatú.....	1,7	NE	6,8	77,4
PASSA QUATRO.....	Passa Quatro.....	1,3	SE	5,2	142,4
PIRAPORA.....	Pirapora.....	1,5	NE	6,3	76,5
PITANGUY.....	Pitanguy.....	1,0	SE e NE	4,8	—
S. FRANCISCO.....	S. Francisco.....	0,3	E	5,5	—
S. JOÃO D'EL-REY.....	S. João d'El-Rey.....	1,8	SE	7,3	63,1
S. JOÃO EVANGELISTA.....	S. João Evangelista.....	0,2	NE	8,2	—
THEOPHILO OTTONI.....	Theophilo Ottoni.....	0,3	SE e NE	8,3	40,4
UBA'.....	Ubá.....	0,0	—	7,7	—
UBERABA.....	Uberaba.....	1,1	NE	6,1	96,8
VIÇOSA.....	Viçosa.....	0,6	N	6,6	—

DEZEMBRO

ARAGUARY.....	Araguary.....	8,4	NE	7,0	—
ARASSUAHY.....	Arassuahy.....	2,0	N, SE e W	8,2	—
ARAXÁ.....	Araxá.....	1,8	SE	5,1	63,1
BARBACENA.....	Barbacena.....	1,7	SE	7,3	—
BELLO HORIZONTE.....	Bello Horizonte.....	1,5	SE	6,8	152,5
	Gamelleira.....	0,8	E	7,7	80,7
BOM SUCESSO.....	Bom Sucesso.....	3,2	W	7,0	66,7
CAXAMBÚ.....	Caxambú.....	2,2	NE	7,4	71,1
CURVELLO.....	Curvello.....	0,2	S	7,3	—
DIAMANTINA.....	Diamantina.....	2,7	NE	7,1	—
FORTALEZA.....	Fortaleza.....	1,8	NE	6,5	75,2
FRUCTAL.....	Fructal.....	—	—	—	—
GRÃO MOGOL.....	Grão Mogol.....	2,3	SE	6,5	—
ITABIRA.....	Itabira.....	0,2	NE	8,5	—
ITAJUBÁ.....	Itajubá.....	1,6	SE	8,9	—
JANUARIA.....	Januaría.....	1,9	E	6,4	—
JUIZ DE FÓRA.....	Juiz de Fóra.....	1,0	N	7,9	44,7

IV — Principaes observações meteorológicas — Vento, nebulosidade e evaporação

MUNICIPIOS	ESTAÇÕES	VENTO		Nebulosidade 0—10	Evapora- ção total m/m
		Veloci- dade mé- dia em me- tros por se_gundo	Direcções predominan- tes		
LAVRAS.....	Lavras.....	0,7	S E	7,2	63,3
LEOPOLDINA.....	Leopoldina.....	1,7	E	8,3	56,8
MAR DE HESPAÑHA.....	Mar de Hespanha.....	0,0	—	7,3	15,1
MONTE ALEGRE.....	Monte Alegre.....	2,4	N E	7,7	—
Montes Claros.....	Montes Claros.....	1,0	E	6,2	50,2
MURIAHÉ.....	Muriahé (S. Paulo do).....	3,2	S E	10,0	—
MUZAMBINHO.....	Muzambinho.....	1,2	N E	7,8	105,3
OLIVEIRA.....	Oliveira.....	3,7	S E	6,7	—
OURO FINO.....	Ouro Fino.....	2,8	S E	7,3	94,3
OURO PRETO.....	Ouro Preto.....	3,5	S E	7,6	31,2
	Cachoeira do Campo.....	0,9	N E	7,5	—
PALMYRA.....	Palmyra.....	0,6	N	8,8	48,3
PARACATU.....	Paracatú.....	2,6	N E	7,6	68,7
PASSA QUATRO.....	Passa Quatro.....	0,7	S E	6,2	137,9
PIRAPORA.....	Pirapora.....	1,8	N E	8,1	152,9
PITANGUY.....	Pitanguy.....	1,2	N E	7,1	—
S. FRANCISCO.....	S. Francisco.....	0,3	E	5,8	—
S. JOÃO D'EL-REY.....	S. João d'El-Rey.....	1,4	S E	8,2	51,8
S. JOÃO EVANGELISTA.....	S. João Evangelista.....	0,5	N E	8,7	—
THEOPHILO OTTONI.....	Theophilo Ottoni.....	0,3	N E	7,5	48,5
UBÁ.....	Ubá.....	0,4	S W	8,3	—
UBERABA.....	Uberaba.....	1,5	N	7,4	77,8
VIÇOSA.....	Viçosa.....	1,2	N	,7	—

RESUMO ANNUAL

ARAGUARY.....	Araguary.....	—	—	4,0	—
ARASSUAHY.....	Arassuahy.....	1,0	S E	6,5	—
ARAXÁ.....	Araxá.....	1,9	S E	—	1.214,1
BARBACENA.....	Barbacena.....	1,0	S E	5,2	—
BELLO HORIZONTE.....	Bello Horizonte.....	—	—	—	—
	Gamelleira.....	0,8	E	0,8	1.325,4
BOM SUCESSO.....	Bom Sucesso.....	2,7	W	4,8	910,3

IV — Principaes observações meteorologicas — Vento, nebulosidade e evaporação

MUNICIPIOS	ESTAÇÕES	VENTO		Nebulosidade 0—10	Evaporação total m/m
		Velocidade média em metros por segundo	Direcções predominantes		
CAXAMBU'	Caxambá.....	1,5	NE	5,0	866,0
CURVELLO	Curvello.....	0,2	E	3,3	—
DIAMANTINA	Diamantina.....	0,2	E	3,3	—
FORTALEZA	Fortaleza.....	1,6	NE	6,1	980,2
FRUCTAL	Fructal.....	0,3	E	2,6	—
GRÃO MOGOL	Grão Mogol.....	1,8	NE	5,3	—
ITABIRA	Itabira.....	0,4	NE	6,6	—
ITAJUBÁ	Itajubá.....	4,3	E	4,4	—
JANUARIA	Januaria.....	2,8	E	3,7	—
JUIZ DE FORA	Juiz de Fóra.....	1,2	S	6,4	548,6
LAVRAS	Lavras.....	1,0	SE	4,7	847,5
LEOPOLDINA	Leopoldina.....	1,5	E	6,2	786,4
MAR DE HESPAÑA	Mar de Hespanha.....	0,3	NE	6,7	732,4
MONTE ALEGRE	Monte Alegre.....	1,0	NE	4,6	—
MONTE CLAROS	Montes Claros.....	1,1	S	3,9	954,0
MURIAHÉ	Muriahé (S. Paulo do).....	2,7	SE	8,3	—
MUZAMBINHO	Muzambinho.....	2,3	NE	5,5	1.275,0
OLIVEIRA	Oliveira.....	3,2	SE	4,6	—
OURO FINO	Ouro Fino.....	2,9	SE	4,7	1.169,2
OURO PRETO	Ouro Preto.....	4,2	SE	5,4	575,2
	Cachoeira do Campo.....	0,9	NE	4,5	—
PALMYRA	Palmyra.....	1,6	N	7,7	665,8
PARACATU'	Paracatú.....	2,3	NE	4,8	1.179,1
PASSA QUATRO	Passa Quatro.....	1,1	SE	4,7	1.169,2
PIRAPORA	Pirapora.....	1,3	NE	4,1	1.052,9
PITANGUY	Pitanguy.....	—	NE	3,9	—
S. FRANCISCO	S. Francisco.....	1,1	E	2,6	—
S. JOÃO D'EL-REY	S. João d'El-Rey.....	1,4	SE	6,1	758,9
S. JOÃO EVANGELISTA	S. João Evangelista.....	0,3	NE	7,1	—
THEOPHILO OTTONI	Theophilo Ottoni.....	0,4	NE	6,6	610,4
UBÁ	Ubá.....	0,2	N	6,3	—
UBERABA	Uberaba.....	—	NE	5,3	1.119,1
VIÇOSA	Viçosa.....	1,0	N	5,6	—

V — Temperatura média, observada ou calculada, nas sédes municipaes

SÉDES MUNICIPAES	Temperatura centigrada média	SÉDES MUNICIPAES	Temperatura centigrada média
Abacé.....	23° 5	Caeté.....	19° 2
Abadia do Bom Successo.....	19° 8	Caldas.....	18° 4
Abre Campo.....	17° 5	Cambuhy.....	17° 8
Aguas Virtuosas.....	17° 7	Cambuquira.....	18° 0
Além Parahyba (S. José de).....	18° 0	Campanha.....	17° 7
Alfenas.....	18° 2	Campestre.....	18° 5
Alto Rio Doce.....	17° 5	Campo Bello.....	18° 5
Alvinópolis.....	17° 0	Campos Geraes.....	18° 3
Antonio Dias.....	19° 0	Capelinha.....	19° 0
Araguary.....	19° 7 *	Caracol.....	18° 0
Arassuaby.....	21° 5 *	Carangola.....	19° 6
Araxá.....	19° 4 *	Caratinga.....	17° 8
Arceburgo.....	23° 2	Carmo do Parahyba.....	20° 2
Areão.....	18° 3	Carmo do Rio Claro.....	18° 5
Aymorés.....	18° 0	Cassia.....	19° 8
Ayruóca.....	17° 4	Cataguazes.....	21° 3
Baependy.....	17° 5	Caxambú.....	17° 8 *
Bambuby.....	19° 2	Christina.....	17° 4
Barbacena.....	17° 1 *	Claudio.....	18° 8
Bello Horizonte.....	20° 0 *	Conceição.....	18° 8
Bôa Esperança (D'ões da).....	17° 8	Conceição do Rio Verde.....	17° 5
Bocayúva.....	20° 6	Conquista.....	20° 8
Bom Despacho.....	19° 8	Contagem.....	20° 0
Bomfim.....	18° 9	Curvello.....	21° 5 *
Bom Successo.....	18° 4 *	Diamantina.....	17° 0 *
Botelbos (S. José dos).....	18° 4	Divinópolis.....	19° 6
Brasília.....	22° 0	Eloy Mendes.....	18° 2
Braz (Villa).....	17° 8	Entre Rios.....	18° 2 *
Cabo Verde.....	18° 5	Estrella do Sul.....	19° 8


NOTA — O quadro resume informações do Serviço Meteorológico do Estado. As localidades assignaladas (*) são servidas por posto meteorológico da rede do Estado, sendo, portanto, a temperatura média, nessas localidades, calculada com elementos de observações directas. Nas demais localidades, os valores foram tirados do mappa das isothermicas normaes, de accordo com as latitudes e longitudes fornecidas pelo Serviço de Estatística.

V — Temperatura média, observada ou calculada, nas sédes municipaes

SÉDES MUNICIPAES	Temperatura centigrada média	SÉDES MUNICIPAES	Temperatura centigrada média
Extrema.....	18°,0	Machado (Santo Antonio do).....	17°,9
Ferros (Sant'Anna dos).....	19°,3	Manhuassú.....	18°,3
Formiga.....	19°,3	Mar de Hespanha.....	17°,9 *
Fortaleza.....	21°,5 *	Maria da Fé.....	17°,6
Fructal.....	23°,2 *	Marianna.....	17°,1
Grão Mogol.....	20°,7 *	Mercês.....	19°,0
Guanhães.....	18°,0	Minas Novas.....	20°,7
Guaranésia.....	19°,8	Monte Alegre.....	20°,3 *
Guarany.....	19°,8	Monte Carmello.....	19°,8
Guarará.....	19°,0	Monte Santo.....	19°,8
Guaxupé.....	19°,5	Montes Claros.....	21°,5 *
Inconfidência.....	21°,8	Muriahé.....	20°,8 *
Indayá (Dôres do).....	20°,3	Mutum (S. Manoel do).....	18°,2
Itabira.....	18°,9 *	Muzambinho.....	18°,6 *
Itajubá.....	17°,6 *	Nepomuceno.....	20°,0
Itapeçerica.....	18°,9	Oliveira.....	18°,5 *
Itaúna.....	19°,2	Ouro Fino.....	18°,4 *
Ituyutaba.....	20°,0	Ouro Preto.....	17°,0 *
Jacuihy.....	19°,4	Palma.....	21°,4
Jacutinga.....	19°,0	Palmyra.....	17°,9 *
Jaguary.....	17°,9	Paracatú.....	21°,6 *
Januária.....	23°,0 *	Pará de Minas.....	19°,5
Jequitinhonha.....	21°,4	Paraguassú.....	18°,2
João Pinheiro.....	20°,8	Paraisópolis.....	17°,7
Juiz de Fóra.....	19°,0	Paraopeba.....	20°,8
Lagôa Dourada.....	18°,4	Passa Quatro.....	17°,1 *
Lavras.....	18°,5 *	Passa Tempo.....	18°,7
Leopoldina.....	21°,8 *	Passos.....	19°,1
Lima (Villa Nova de).....	20°,0	Patos.....	20°,5
Lima Duarte.....	17°,0	Patrocínio.....	19°,9

V — Temperatura média, observada ou calculada, nas sédes municipaes

SÉDES MUNICIPAES	Temperatura centigrada média	SÉDES MUNICIPAES	Temperatura centigrada média
Peçanha.....	19°,0	Santa Luzia.....	20°,3
Pedra Branca.....	17°,9	Santa Quitéria.....	19°,8
Pequy.....	19°,7	Santa Rita do Sapucahy.....	17°,6
Perdões.....	18°,4	Santo Antonio do Monte.....	19°,6
Piranga.....	17°,0	S. Domingos do Prata.....	17°,5
Pirapora.....	22°,9 *	S. Francisco.....	22°,8 *
Pitanguy.....	19°,8 *	S. Gonçalo do Sapucahy.....	17°,8
Piumby.....	18°,8	S. Gothardo.....	19°,8
Poços de Caldas.....	18°,8 *	S. João Baptista.....	19°,0
Pomba.....	20°,0	S. João d'El-Rey.....	18°,6 *
Ponte Nova.....	17°,0	S. João Evangelista.....	18°,0 *
Pouso Alegre.....	17°,8	S. João Nepomuceno.....	20°,0
Pouso Alto.....	17°,5	S. Manoel.....	20°,3
Prados.....	18°,4	S. Sebastião do Paraíso.....	20°,3
Prata.....	20°,8	Serro.....	18°,8 *
Queluz.....	18°,0	Sete Lagoas.....	20°,9
Rezende (Villa Nova de).....	19°,0	Silvestre Ferraz.....	17°,5
Rezende Costa.....	18°,5	Silvianópolis.....	17°,7
Rio Branco.....	20°,2	Theophilo Ottoni.....	22°,1 *
Rio Casca.....	17°,0	Tiradentes.....	18°,2
Rio Espera.....	17°,0	Tremedal (Bôa Vista do).....	21°,0
Rio José Pedro.....	18°,4	Tres Corações.....	17°,7 *
Rio Novo.....	20°,0	Tres Pontas.....	17°,8
Rio Pardo.....	21°,4	Turvo.....	17°,4
Rio Firacibaba.....	18°,0	Uhá.....	20°,8 *
Rio Preto.....	17°,0	Uberaba.....	20°,8 *
Subará.....	19°,8	Uberabinha.....	19°,8
Sacramento.....	20°,4	Varginha.....	17°,5
Salinas.....	21°,0	Viçosa.....	17°,7 *
Santa Barbara.....	17°,8	Virginia.....	17°,4



INDICE



INDICE

	PAGINAS
<i>Prefacio</i>	5 — 8
<i>Introdução</i>	9 — 13

POSIÇÃO, LIMITES E DIVISÃO

I — Posição geographica e limites do Estado.....	19 — 26
II — Limites, divisão e área dos municípios.....	27 — 63
III — Posição das sedes municipais em relação a Belo Horizonte.....	64 — 66
IV — Coordenadas e altitudes, exactas ou approximadas, das sedes municipais.....	67 — 72
V — Coordenadas colligidas para a organização da Carta do Estado Commemorativa do Centenario.....	73 — 88
IV — Altitudes colligidas para a organização da Carta do Estado Commemorativo do Centenario.....	89 — 133

CONDIÇÕES GERAES DO TERRITORIO

I — Área em mattas, por municípios e districtos.....	137 — 167
II — Principaes bacias fluviaes e sua caracterização.....	168 — 247
III — Distribuição da superficie do Estado pelas principaes bacias fluviaes.....	248 — 252
IV — Distribuição da superficie dos municípios pelas principaes bacias fluviaes.....	253 — 279
V — Principaes rios e sua caracterização.....	280 — 301
VI — Relação, localização e principaes caracteristicos das quedas d'agua conhecidas.....	302 — 355
VII — Numero e potencia approximada das quedas d'agua cadastradas, por municípios.....	356 — 358
VIII — Principaes lagoas, seus caracteristicos e localização.....	359 — 372
IX — Principaes ilhas, sua localização e caracteristicos.....	373 — 376
X — Systema orographico, seus caracteristicos, composição e localização.....	377 — 397
XI — Principaes grutas conhecidas, sua localização e indicações diversas.....	398 — 400

CLIMATOLOGIA

I — Estações meteorologicas e seus caracteristicos.....	403 — 401
II — Principaes observações meteorologicas — Temperatura.....	405 — 420
III — Principaes observações meteorologicas — Pressão barometrica, tensão do vapor, humidade relativa e chuva.....	421 — 438
IV — Principaes observações meteorologicas — Vento, nebulosidade e evaporação.....	439 — 454
V — Temperatura média, observada ou calculada, nas sedes municipais.....	455 — 457




ERRATA

Pelo que já está verificado até o momento de apparecer o volume, escaparam á revisão os seguintes enganos :

PAGINA	COLUMNA	LINHA	ONDE SE LÊ :	LEIA-SE:
31	1. ^a	10. ^a	Barreiras	Barreiros
33	2. ^a	20. ^a	215	594
33	2. ^a	21. ^a	594	215
40	2. ^a	8. ^a	2.279	3.279
49	1. ^a	3. ^a	S. Joaquim de Bicas	S. Joaquim de Bicas
54	1. ^a	10. ^a	Rezende (Villa)	Rezende (Villa Nova de)
54	1. ^a	11. ^a	Alvinopolis	Alpiuopolis
73	4. ^a	1. ^a	10° 09' 16"	19° 09' 16"
73	5. ^a	1. ^a	45° 22' 21"	45° 20' 21"
73	6. ^a	10. ^a	Rel. da E. F. Victoria a Minas	Rel. da E. F. Bahia e Minas
81	5. ^a	4. ^a	40° 52' 24", 5	40° 52' 34", 5
113	3. ^a	36. ^a	Palmeira	Palmeia
128	3. ^a	3. ^a	Prados	Antonio Prado
168	4. ^a	9. ^a	Rio Paraná	Rio Paranan
188	5. ^a	9. ^a	Serra do Paraná	Serra do Paranan
364	4. ^a	16. ^a	Superficie avaliada em 2.500m.2	De pequena superficie.
364	4. ^a	17. ^a	Superficie avaliada em 2.500m.2	De pequena superficie.
365	4. ^a	24. ^a	Dimensões de 100 X 40 metros	De pequena superficie.

— Nas paginas 291 a 295, no segundo sub-titulo, onde se lê — *B* — *Na bacia do Rio Grande*, — leia-se — *B* — *Na bacia do Rio Grande — Paraná*. — No rodapé da pagina 280, linha 9.^a, onde se lê — *foram estudados*, leia-se — *foram estudados*.



S. F.

REGISTRADO-PORTE LIVRE

Ao Serviço de Estatística Geral do Estado de Minas Geraes


RUA SERGIPE, 607

BELLO HORIZONTE

Remettente: _____

Cargo ou profissão: _____

Residência: _____



Biblioteca do Ministério da Fazenda

2.288 - 46

318.151

A636

Minas Gerais. Depart. Estadual de Este

AUTOR estatística.

Anuário estatístico. Ano I - 1921 -

TÍTULO

v. I

Devolver em	NOME DO LEITOR

2.288-46

